

## Занятие 4

# ПРАВИЛА ДОРОЖНОГО ДВИЖЕНИЯ РОССИЙСКОЙ ФЕДЕРАЦИИ (ТЕОРЕТИЧЕСКИЙ КУРС)

преподаватель  
Немоляева Елена Владимировна



Государственная инспекция безопасности дорожного движения (ГИБДД) называет главные причины дорожно-транспортных происшествий (ДТП),

**До 20 тыс. человек**  
**погибших ежегодно:**

# 5. ЗНАКИ ОСОБЫХ ПРЕДПИСАНИЙ



**ЗНАКИ ОСОБЫХ ПРЕДПИСАНИЙ**

**ВВОДЯТ ИЛИ ОТМЕНЯЮТ**

**ОПРЕДЕЛЕННЫЕ РЕЖИМЫ ДВИЖЕНИЯ**

## 5.1 «АВТОМАГИСТРАЛЬ»

Дорога, на которой действуют требования Правил дорожного движения Российской Федерации, устанавливающие порядок движения по автомагистралям.



## 5.2 «КОНЕЦ АВТОМАГИСТРАЛИ»





МОСКВА 547  
MOSCOW 547



54



### 5.3 «ДОРОГА ДЛЯ АВТОМОБИЛЕЙ»

Дорога, предназначенная для движения только автомобилей, автобусов и мотоциклов.



### 5.4 «КОНЕЦ ДОРОГИ ДЛЯ АВТОМОБИЛЕЙ»





САДОВОД  
"ПТИЧИЙ" РЫНОК  
НОВЫЙ ВЕЩЕВОЙ РЫНОК  
СТРОЙРЫНОК

ЛЮБЫЕ РАСТЕНИЯ  
для дач и дома

M  
4



## 5.5 «ДОРОГА С ОДНОСТОРОННИМ ДВИЖЕНИЕМ».

**ДОРОГА** или **ПРОЕЗЖАЯ ЧАСТЬ**, по которой движение транспортных средств по всей ширине осуществляется в одном направлении.



## 5.6 «КОНЕЦ ДОРОГИ С ОДНОСТОРОННИМ ДВИЖЕНИЕМ»







**5.7.1, 5.7.2 «ВЫЕЗД НА ДОРОГУ С  
ОДНОСТОРОННИМ ДВИЖЕНИЕМ»**

**Выезд на ДОРОГУ или ПРОЕЗЖУЮ  
ЧАСТЬ с односторонним движением.**

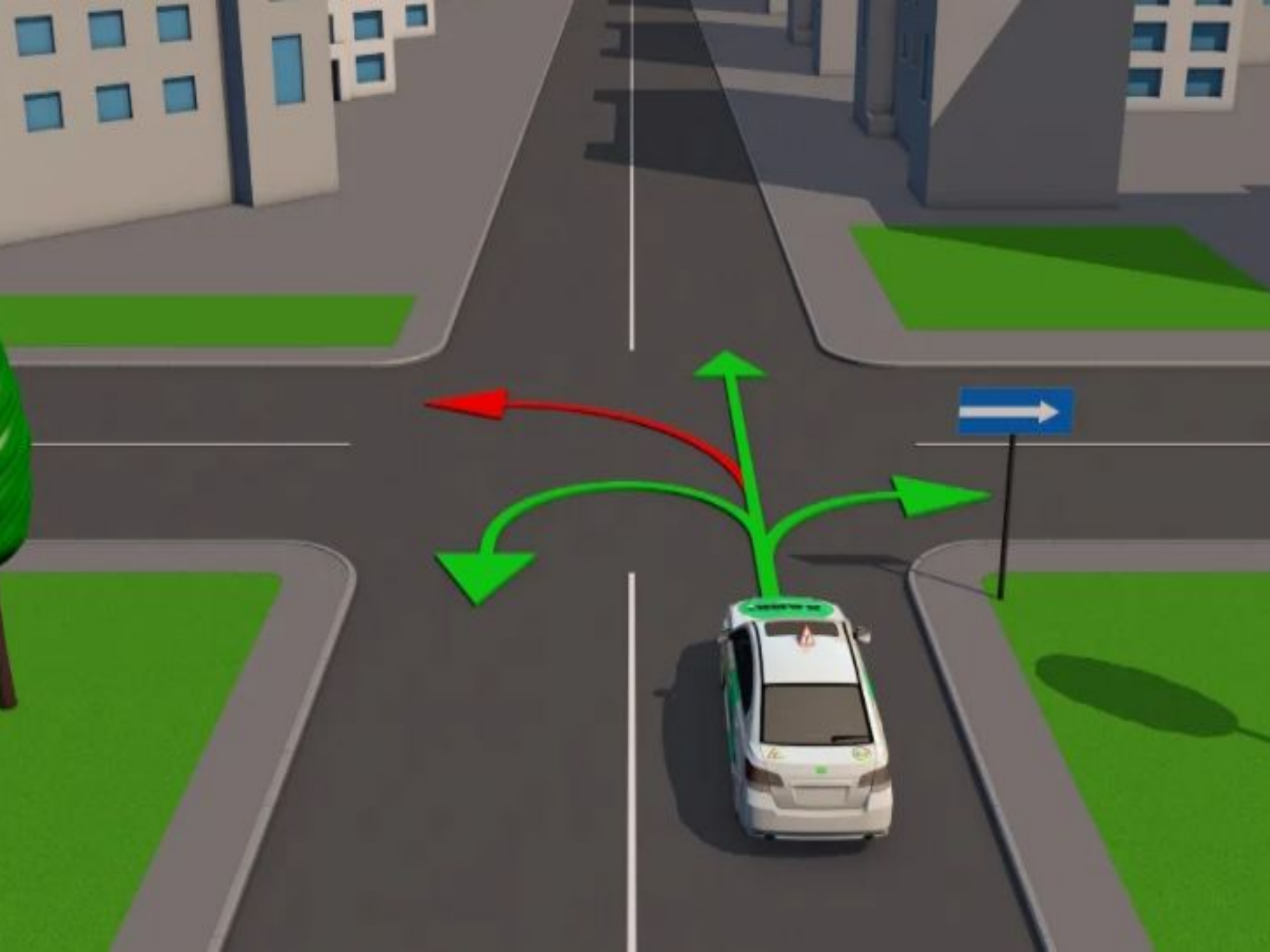


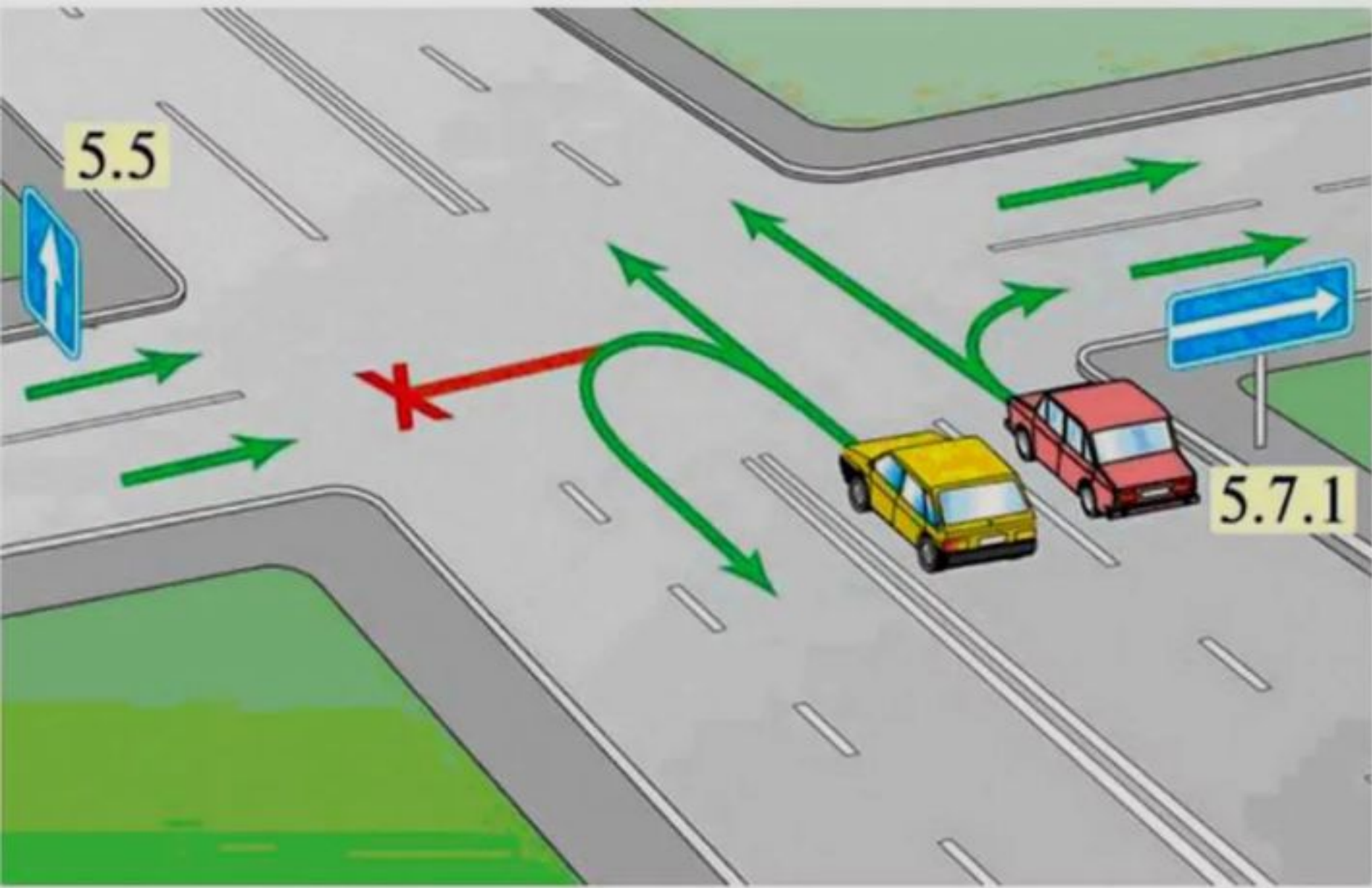
5.7.1



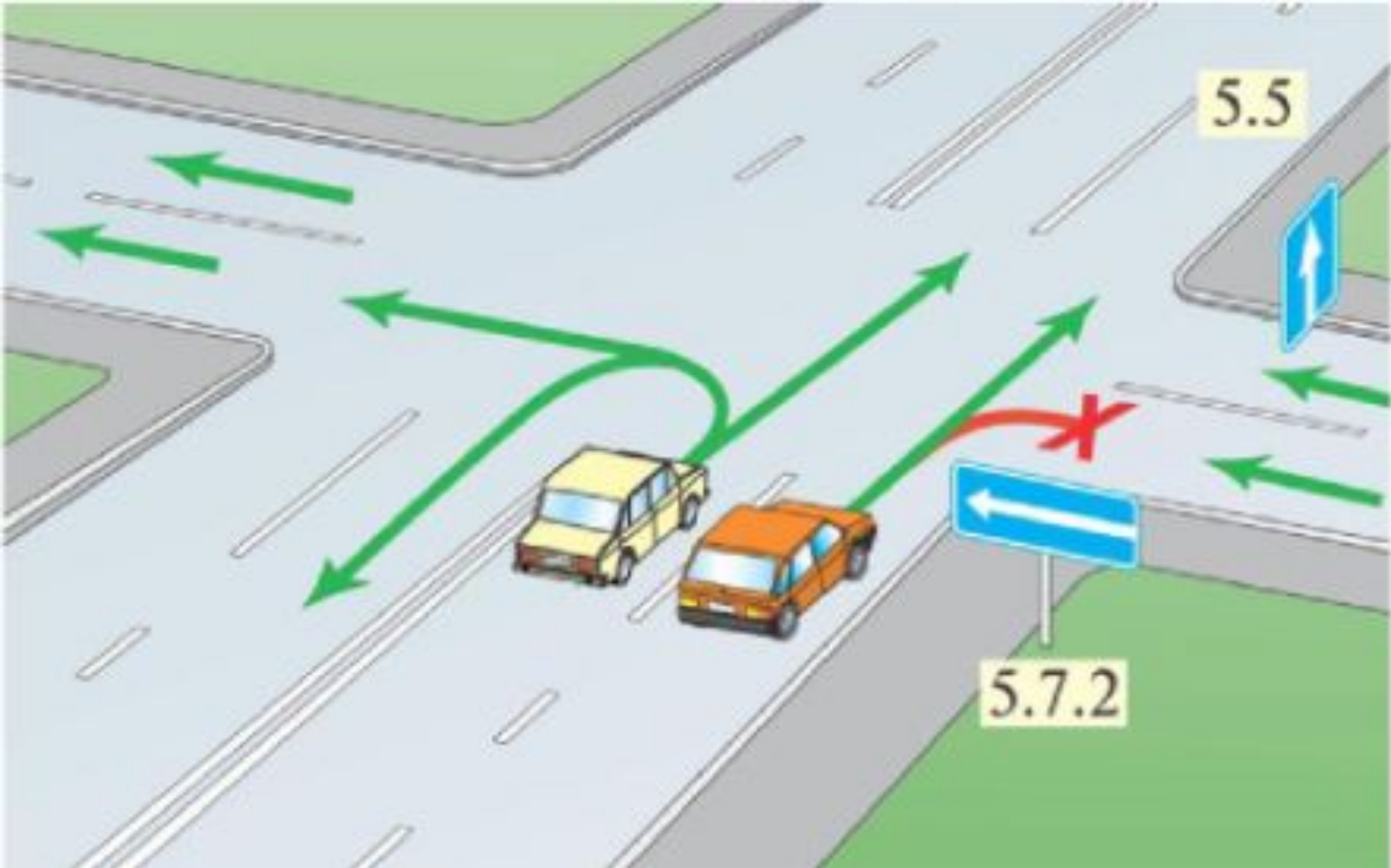
5.7.







**Пересечение с односторонним движением**



**Пересечение с односторонним  
движением**

## 5.8 «РЕВЕРСИВНОЕ ДВИЖЕНИЕ»

Начало участка дороги, на котором на одной или нескольких полосах направление движения может изменяться на противоположное, (см. п. 9.3)



## 5.9 «КОНЕЦ РЕВЕРСИВНОГО ДВИЖЕНИЯ»

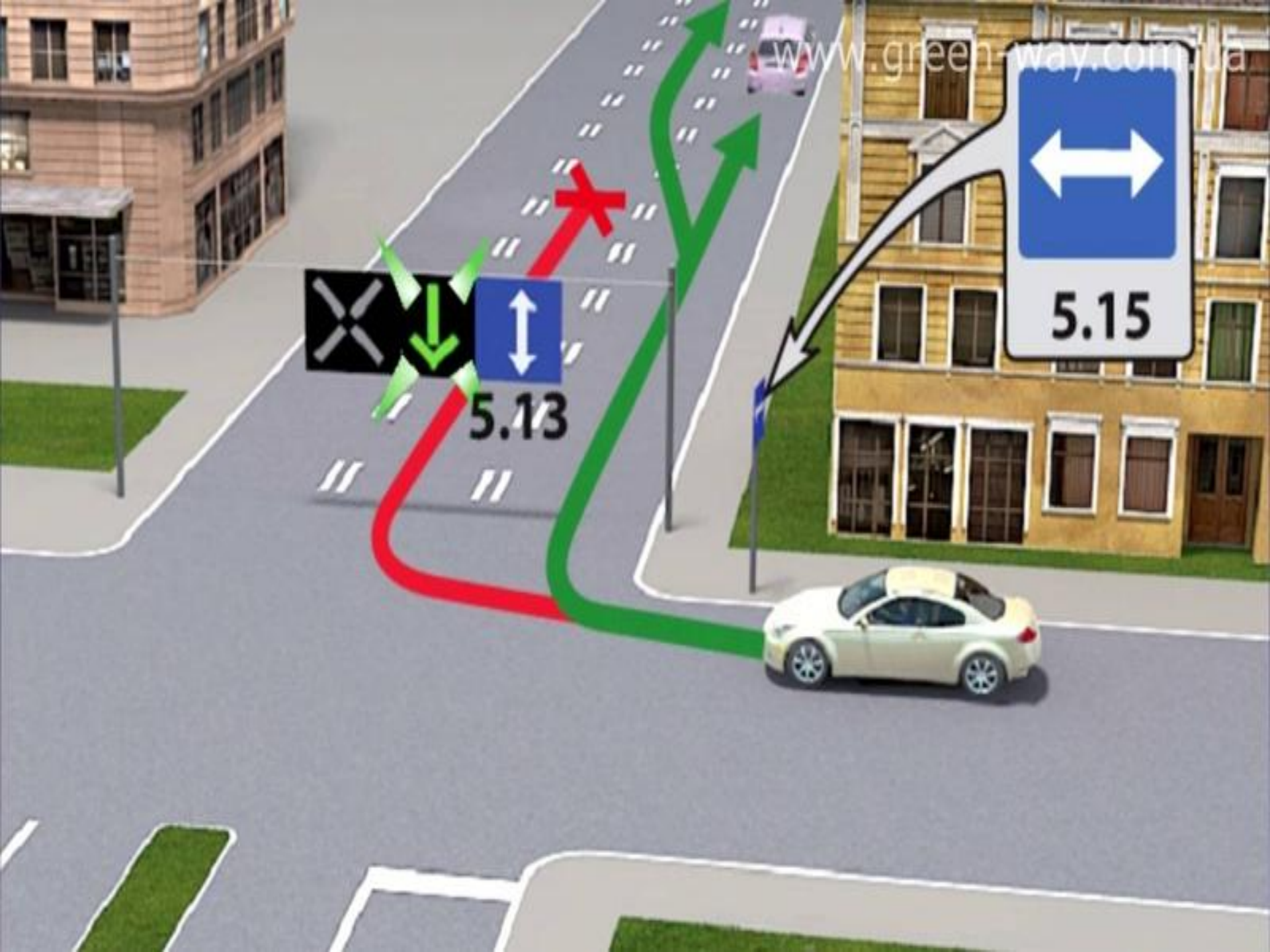


## 5.10 «ВЫЕЗД НА ДОРОГУ С РЕВЕРСИВНЫМ ДВИЖЕНИЕМ»









5.13

This block contains traffic sign 5.13, which is a black square sign with a white 'X' and a green downward arrow. It is positioned at the intersection of the road.

5.15

This block contains traffic sign 5.15, which is a blue rectangular sign with a white double-headed arrow. It is positioned on the right side of the road.



**5.11.1. "Дорога с полосой для маршрутных транспортных средств".**

Дорога, по которой маршрутные транспортные средства, велосипедисты, а также школьные автобусы и транспортные средства, используемые в качестве легкового такси, движутся по специально выделенной полосе навстречу общему потоку транспортных средств.



6.00-23.00





**5.11.2. "Дорога с полосой для велосипедистов".**

Дорога, по которой движение велосипедистов и **ВОДИТЕЛЕЙ МОПЕДОВ** осуществляется по специально выделенной полосе навстречу общему потоку транспортных средств.

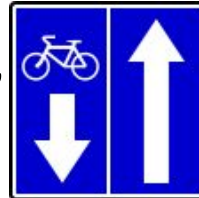


**5.12.1. "Конец дороги с полосой для маршрутных транспортных средств".**





**5.12.2. "Конец дороги с полосой для велосипедистов".** Дорожный знак представляет собой дорожный знак [5.11.2](#) ,



изображение которого перечеркнуто диагональной красной полосой из левого нижнего угла в правый верхний угол знака.



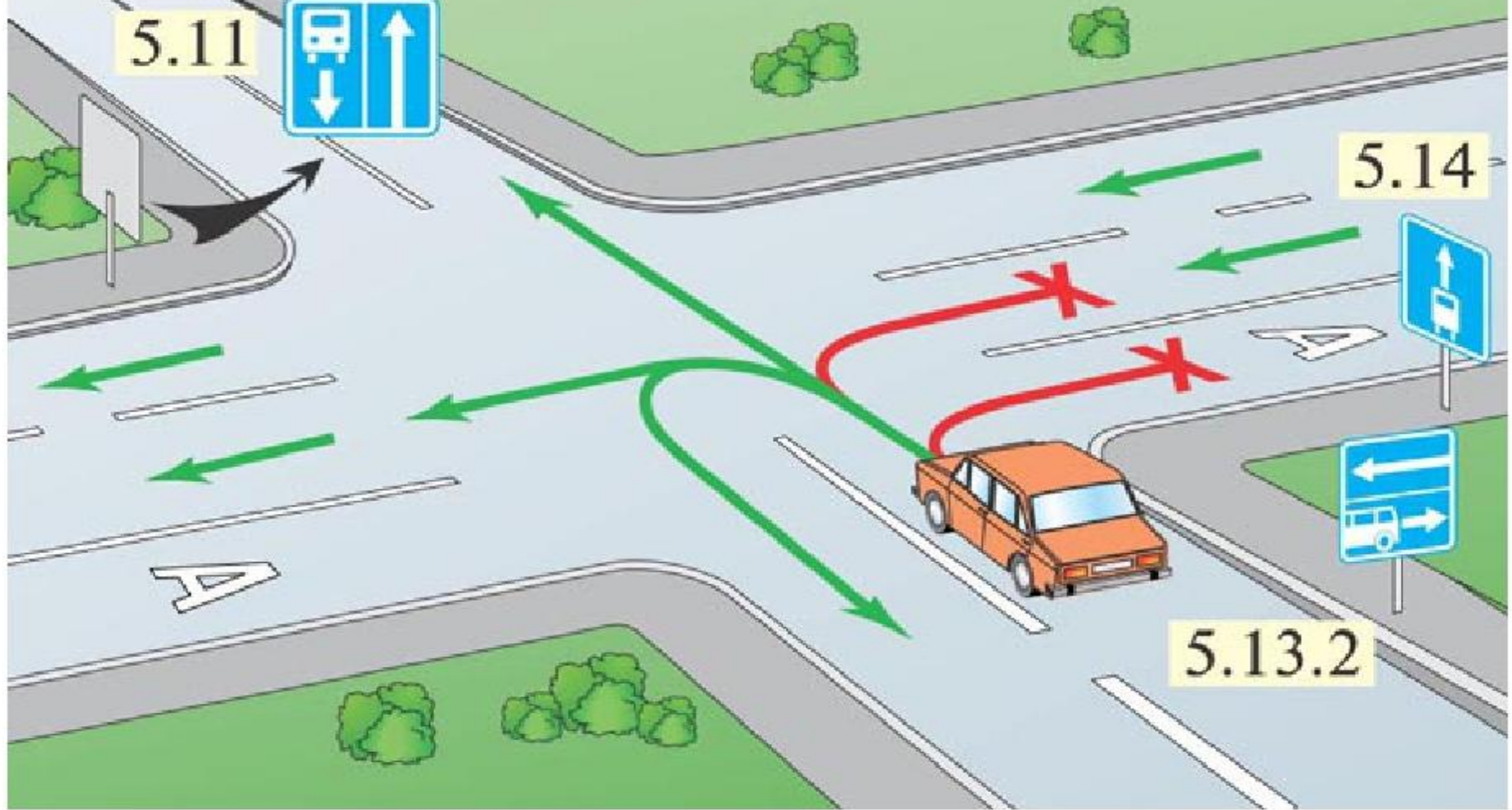


**5.13.1, 5.13.2. "Выезд на дорогу с полосой для маршрутных транспортных средств"**





**5.13.3, 5.13.4. "Выезд на дорогу с полосой для велосипедистов"**



**Пересечение с дорогой,  
обозначенной знаками 5.11-5.14**



## **5.14 «ПОЛОСА ДЛЯ МАРШРУТНЫХ ТРАНСПОРТНЫХ СРЕДСТВ»**

**Полоса, предназначенная для движения только маршрутных транспортных средств и транспортных средств, используемых в качестве легкового такси, движущихся попутно общему потоку транспортных средств. Действие знака распространяется на полосу, над которой он расположен. Действие знака, установленного справа от дороги, распространяется на правую полосу.**



**5.14.1. "Конец полосы для маршрутных транспортных средств"**



АФЕ

ВКУСВИЛА

МАГАЗИН ПРОДУКТОВ  
ДЛЯ ЗДОРОВОГО ПИТАНИЯ

МСТА

KEE HADEN

кроме



## 5.14.2. "Полоса для

полоса проезжей части, предназначенная для движения на велосипедах и мопедах, отделенная от остальной проезжей части горизонтальной разметкой

**велосипедистов**







**5.14.3. "Конец полосы для велосипедистов"**

**Действие знаков 5.14-5.14.3**  
распространяется на полосу, над которой они расположены. Действие знаков, установленных справа от дороги, распространяется на правую полосу





↑135М↑



КРОМЕ

Lounge MID\*ARI  
ШАУРМА БУРГЕРЫ СТЕЙКИ

Кофе  
Натахтари

КОФЕ БИН КОФИН  
КОФЕ БИН КОФИН КОФЕ



### 5.15.1 «НАПРАВЛЕНИЯ ДВИЖЕНИЯ ПО ПОЛОСАМ»

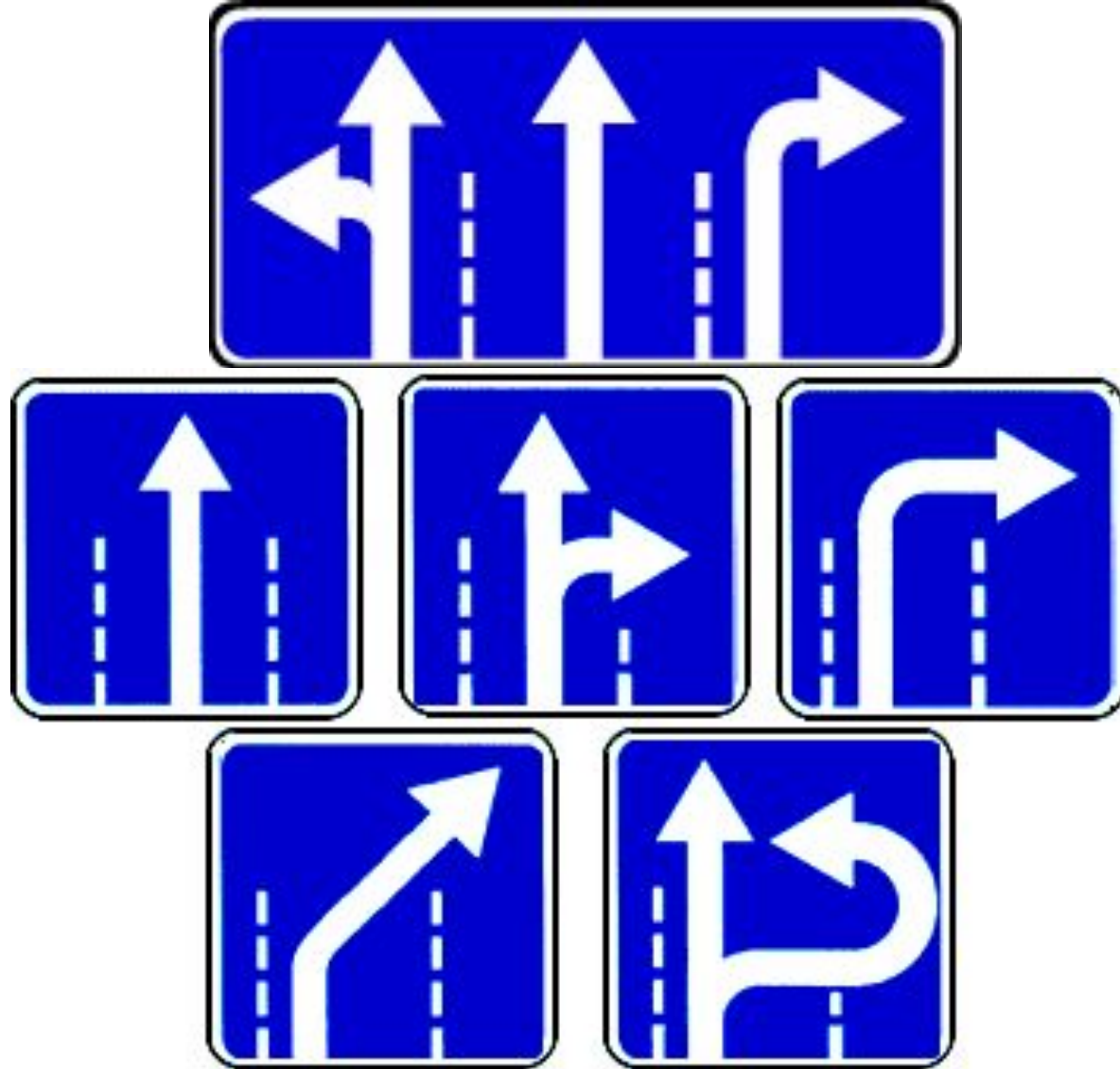
Число полос и разрешенные направления движения по каждой из них.



### 5.15.2 «НАПРАВЛЕНИЯ ДВИЖЕНИЯ ПО ПОЛОСЕ»

Разрешенные направления движения по полосе.





**Знаки 5.15.1 и 5.15.2, разрешающие поворот налево из крайней левой полосы, разрешают и разворот из этой полосы.**

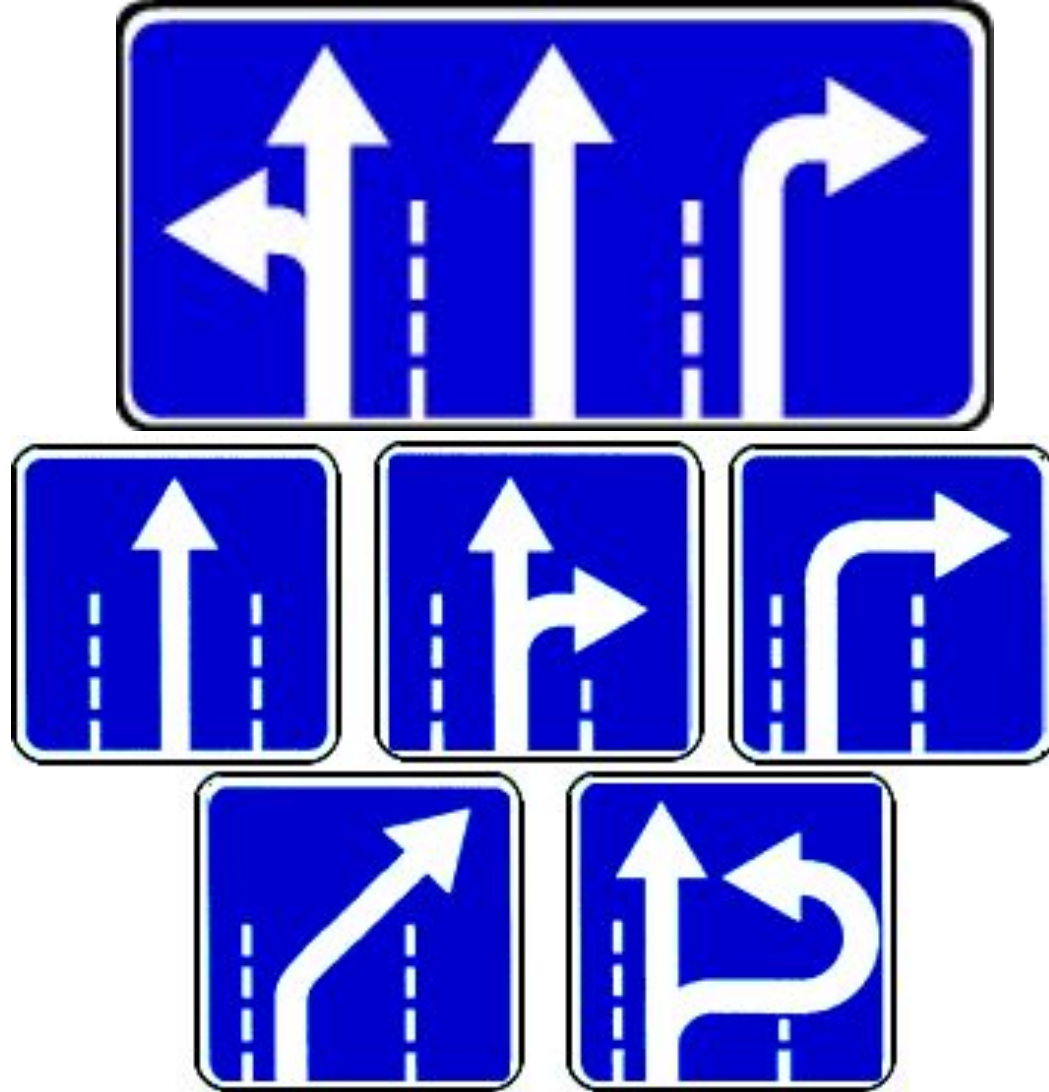


↑ 30 000 тонарів за основним цінами НА ТУ

ПРИЗІВ  
45  
км/год

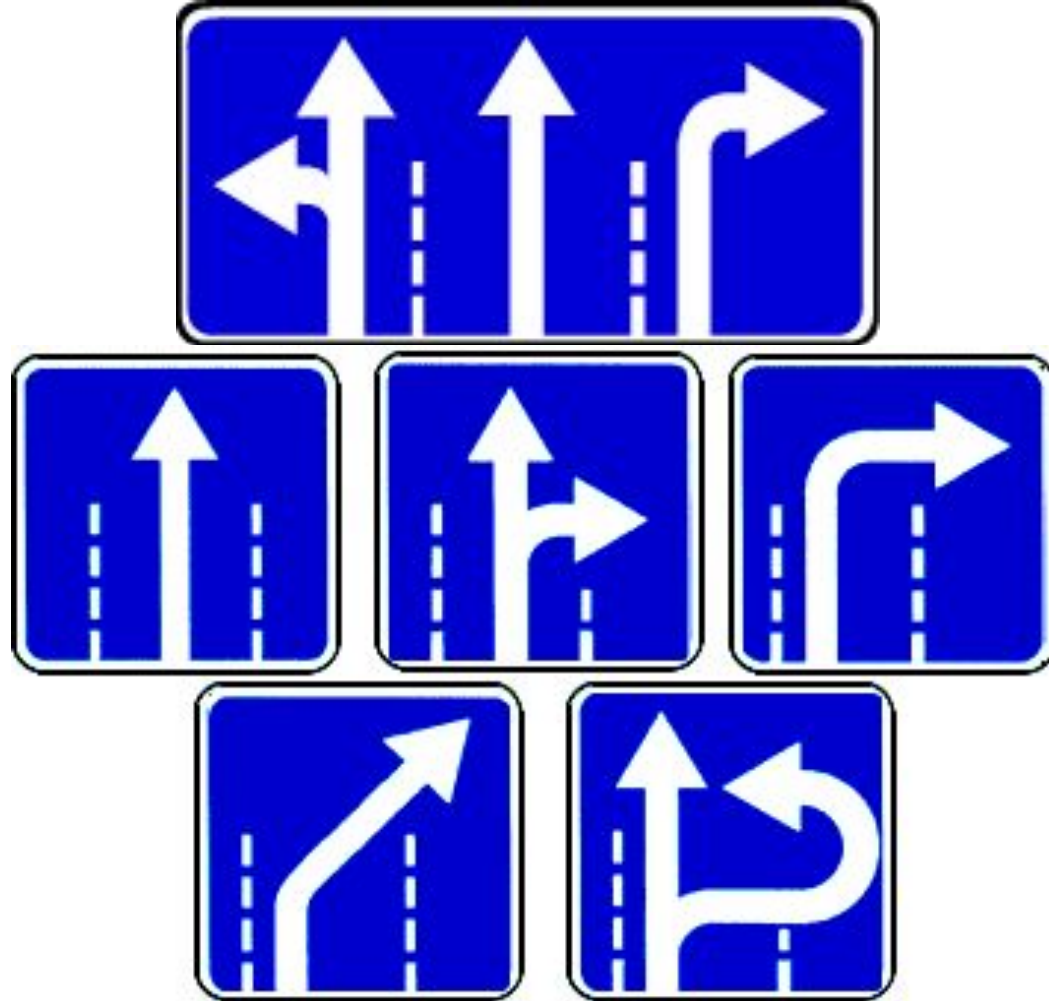
↑ ↑ ↑ ↑ ↘





**Действие знаков 5.15.1 и 5.15.2 не распространяется на маршрутные транспортные средства.**





**Действие знаков 5.15.1 и 5.15.2, установленных перед перекрестком, распространяется на весь перекресток, если другие знаки 5.15.1 и 5.15.2, установленные на нем, не дают иных указаний.**





### 5.15.3 «НАЧАЛО ПОЛОСЫ»

Начало дополнительной полосы на подъеме или полосы торможения. Если на знаке, установленном перед дополнительной полосой, изображен знак (знаки)



4.6 «Ограничение минимальной скорости», то водитель транспортного средства, который не может продолжать движение по основной полосе с указанной или большей скоростью, должен перестроиться на полосу, расположенную справа от него.



#### **5.15.4 «НАЧАЛО ПОЛОСЫ»**

**Начало участка средней полосы трехполосной дороги, предназначенного для движения в данном направлении. Если на знаке 5.15.4 изображен знак, запрещающий движение каким-либо транспортным средствам, то движение этих транспортных средств по соответствующей полосе запрещается..**

### 5.15.5 «КОНЕЦ ПОЛОСЫ»

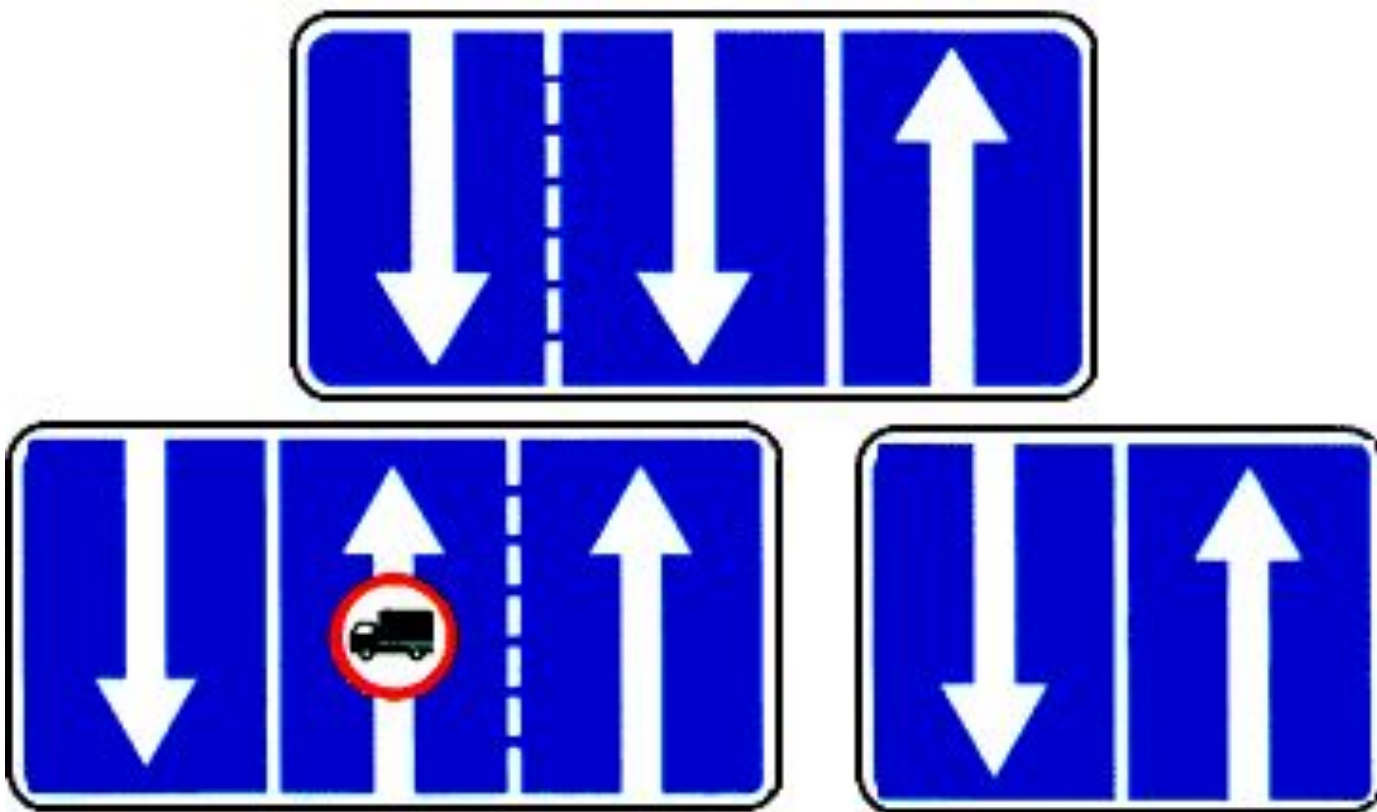
Конец дополнительной полосы на подъеме или полосы разгона.



### 5.15.6 «КОНЕЦ ПОЛОСЫ»

Конец участка средней полосы на трехполосной дороге, предназначенного для движения в данном направлении.





### 5.15.7 «НАПРАВЛЕНИЕ ДВИЖЕНИЯ ПО ПОЛОСАМ»

Если на знаке 5.15.7 изображен знак, **ЗАПРЕЩАЮЩИЙ** движение каким-либо транспортным средством, то движение

этих транспортных средств по соответствующей полосе **ЗАПРЕЩАЕТСЯ**.

Знаки 5.15.7 с соответствующим числом стрелок могут применяться на дорогах с четырьмя и более полосами.





### 5.15.8 «ЧИСЛО ПОЛОС»

Указывает число полос движения и режимы движения по полосам. Водитель обязан выполнять требования знаков, нанесенных на стрелки.





**5.16 «МЕСТО ОСТАНОВКИ АВТОБУСА и (или) ТРОЛЛЕЙБУСА».**



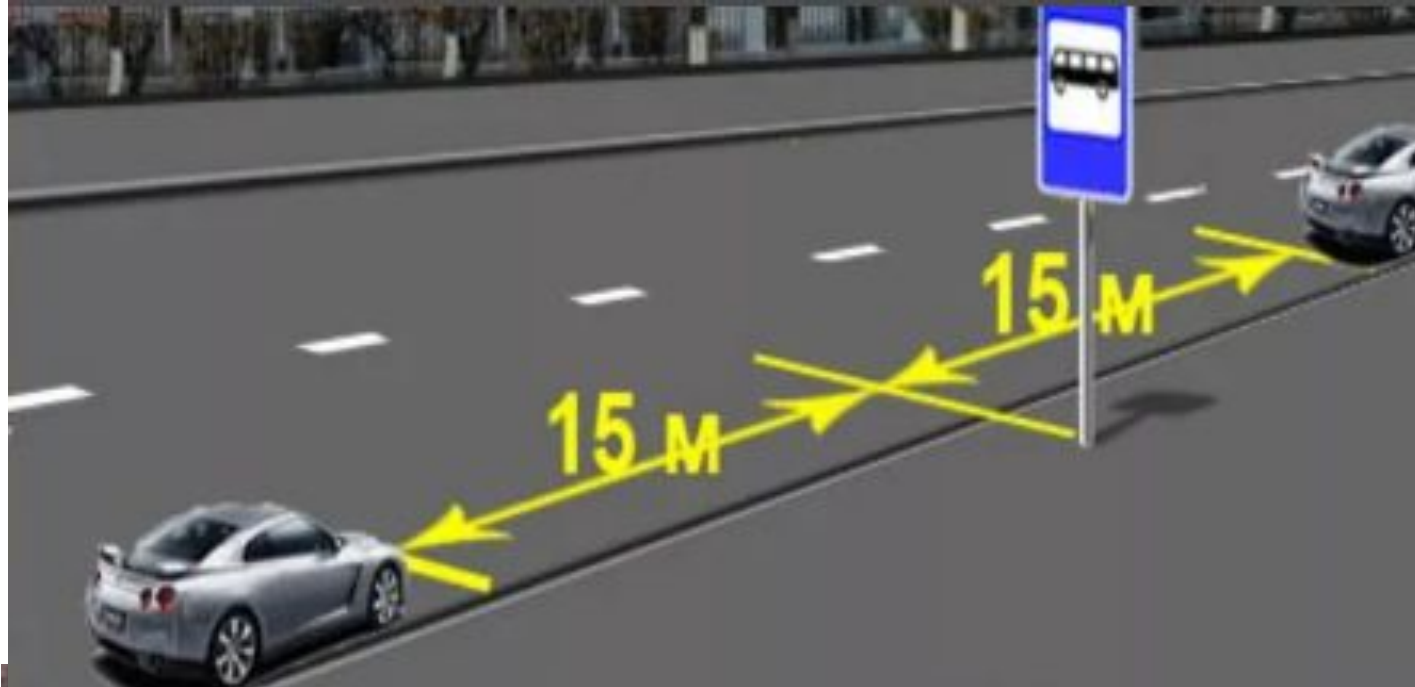
**5.17 «МЕСТО ОСТАНОВКИ ТРАМВАЯ».**



**5.18 «МЕСТО стоянки ЛЕГКОВЫХ ТАКСИ».**







30 м

ТАКСИ



Р455КУ193

ПРИГЛАШАЕМ ВОДИТЕЛЕЙ

514 - 67 - 67

А164ЕР797

Сервис с лучшими водителями

Gelt



### **5.19.1, 5.19.2 «ПЕШЕХОДНЫЙ ПЕРЕХОД»**

**При отсутствии на переходе разметки 1.14.1 или 1.14.2 знак 5.19.1 устанавливается справа от дороги на ближней границе перехода относительно приближающихся транспортных средств, а знак 5.19.2 - слева от дороги на дальней границе перехода,**



## 5.20 «ИСКУССТВЕННАЯ НЕРОВНОСТЬ»

Обозначает границы искусственной неровности. Знак устанавливается на ближайшей границе искусственной неровности относительно приближающихся транспортных средств



## 5.21 «ЖИЛАЯ ЗОНА»

Территория, на которой действуют требования Правил дорожного движения Российской Федерации, устанавливающие порядок движения в жилой зоне.



## 5.22 «КОНЕЦ ЖИЛОЙ ЗОНЫ»







### 5.23.1, 5.23.2 «НАЧАЛО НАСЕЛЕННОГО ПУНКТА»

Начало населенного пункта, в котором действуют требования Правил дорожного движения Российской Федерации, устанавливающие порядок движения в населенных пунктах.




### 5.24.1, 5.24.2 «КОНЕЦ НАСЕЛЕННОГО ПУНКТА»

Место, с которого на данной дороге утрачивают силу требования Правил дорожного движения Российской Федерации, устанавливающие порядок движения в населенных пунктах.







**КАШИНО**

**30**

**5.25 «НАЧАЛО НАСЕЛЕННОГО ПУНКТА».** Начало населенного пункта, в котором на данной дороге не действуют требования Правил дорожного движения Российской Федерации, устанавливающие порядок движения в населенных пунктах.



**5.26 «КОНЕЦ НАСЕЛЕННОГО ПУНКТА».** Конец населенного пункта, обозначенного знаком 5.25.







↑ РОСТОВ 117  
ВЕСЕЛАЯ ЖИЗНЬ 1 →

ВЕСЕЛАЯ ЖИЗНЬ

~~ВЕСЕЛАЯ ЖИЗНЬ~~

5.27 «ЗОНА С ОГРАНИЧЕНИЕМ  
СТОЯНКИ». Место, с которого  
начинается территория  
(участок дороги), где стоянка  
**ЗАПРЕЩЕНА.**



5.28 «КОНЕЦ ЗОНЫ С ОГРАНИЧЕНИЕМ  
СТОЯНКИ».



30HA



## 5.29 «ЗОНА РЕГУЛИРУЕМОЙ СТОЯНКИ».

Место, с которого начинается территория (участок дороги), где стоянка разрешена и регулируется с помощью табличек и разметки.



## 5.30 «КОНЕЦ ЗОНЫ РЕГУЛИРУЕМОЙ СТОЯНКИ».



REMINGTON

Випрямляє навіть  
МОКРЕ ВОЛОССЯ

ЗОНА



AX 8110 AT

**5.31 «ЗОНА С ОГРАНИЧЕНИЕМ  
МАКСИМАЛЬНОЙ  
СКОРОСТИ».**

**Место, с которого начинается территория  
(участок  
дороги), где ограничена максимальная  
скорость движения.**



**5.32 «КОНЕЦ ЗОНЫ С ОГРАНИЧЕНИЕМ  
МАКСИМАЛЬНОЙ СКОРОСТИ».**







**5.33 «ПЕШЕХОДНАЯ ЗОНА».**  
Место, с которого начинается территория (участок дороги), на которой разрешено движение только пешеходов.

**5.34 «КОНЕЦ ПЕШЕХОДНОЙ ЗОНЫ».**



30HA





## 5.35 Зона с ограничением экологического класса механических транспортных средств

*Место, с которого начинается территория (участок дороги), где запрещено движение механических транспортных средств: экологический класс которых, указанный в регистрационных документах на эти транспортные средства, ниже экологического класса, указанного на знаке; экологический класс которых не указан в регистрационных документах на эти транспортные средства.*

Действие знака 5.35 не распространяется на механические транспортные средства Вооруженных Сил Российской Федерации, полиции, аварийно-спасательных служб и формирований, пожарной охраны, скорой медицинской помощи, аварийной службы газовой сети и механические транспортные средства организаций федеральной почтовой связи, имеющие на боковой поверхности белую диагональную полосу на синем фоне.



## 5.36 Зона с ограничением экологического класса грузовых автомобилей

*Место, с которого начинается территория (участок дороги), где запрещено движение грузовых автомобилей, тракторов и самоходных машин: экологический класс которых, указанный в регистрационных документах на эти транспортные средства, ниже экологического класса, указанного на знаке; экологический класс которых не указан в регистрационных документах на эти транспортные средства.*

Действие знака 5.36 не распространяется на механические транспортные средства Вооруженных Сил Российской Федерации, полиции, аварийно-спасательных служб и формирований, пожарной охраны, скорой медицинской помощи, аварийной службы газовой сети и механические транспортные средства организаций федеральной почтовой связи, имеющие на боковой поверхности белую диагональную полосу на синем фоне.



### **5.37 Конец зоны с ограничением экологического класса механических транспортных средств**

*Конец зоны с ограничением экологического класса механических транспортных средств, обозначенной знаком 5.35*



### **5.38 Конец зоны с ограничением экологического класса грузовых автомобилей**

*Конец зоны с ограничением экологического класса грузовых автомобилей, обозначенной знаком 5.36.*



## 5.39. "Велосипедная зона".

Место, с которого начинается велосипедная зона.



## 5.40. "Конец велосипедной зоны".





## 6. ИНФОРМАЦИОННЫЕ

## ЗНАКИ





**ИНФОРМАЦИОННЫЕ ЗНАКИ**  
информируют о  
расположении населенных  
пунктов и других объектов, а  
также об установленных или о  
рекомендуемых режимах  
движения.



## 6.1 «ОБЩИЕ ОГРАНИЧЕНИЯ МАКСИМАЛЬНОЙ СКОРОСТИ»

Общие ограничения скорости, установленные Правилами дорожного движения Российской Федерации.



## **6.2 «РЕКОМЕНДУЕМАЯ СКОРОСТЬ».**

**Скорость, с которой рекомендуется движение на данном участке дороги. Зона действия знака распространяется до ближайшего перекрестка, а при применении знака 6.2 совместно с предупреждающим знаком определяется протяженностью опасного участка.**





### 6.3.1 «МЕСТО ДЛЯ РАЗВОРОТА»

Поворот налево **ЗАПРЕЩАЕТСЯ**

6.3.1



АЗС, двор,  
место стоянки

**Поворот налево ЗАПРЕЩЕН**





### 6.3.2 «ЗОНА ДЛЯ РАЗВОРОТА»

Протяженность зоны для разворота.

Поворот налево **ЗАПРЕЩАЕТСЯ.**



AN BREGOVIĆ 8.11.2013  
МЦКМ початок: 19<sup>00</sup>  
(Жоштинський палац)  
Дзвінок: (066) 459 03 04

agne for Gypsies

Хмельний 2014



Широко

CITROËN C-LYSEE

Зоря СЕВАРА





## 6.4 «МЕСТО СТОЯНКИ»

Изображение на знаке символа таблички 8.8 "Платные услуги" указывает на организацию парковки (парковочного места) на платной основе.

Изображение на знаке символа таблички 8.17 "Инвалиды" указывает на организацию парковки (парковочного места) только для транспортных средств, на которых установлен опознавательный знак "Инвалид".

Действие знака, обозначающего парковку у края проезжей части около тротуара или на нем, распространяется до ближайшего перекрестка либо ограничивается табличкой








## 6.5 «ПОЛОСА АВАРИЙНОЙ ОСТАНОВКИ»

Полоса аварийной остановки на крутом спуске.



Полоса аварийной остановки



**6.6 «ПОДЗЕМНЫЙ ПЕШЕХОДНЫЙ  
ПЕРЕХОД»**




**6.7 «НАДЗЕМНЫЙ ПЕШЕХОДНЫЙ  
ПЕРЕХОД»**





### 6.8.1-6.8.3 «ТУПИК»

Дорога, не имеющая сквозного проезда.



Пересечение с «тупиковой»  
дорогой







## 6.9.1 «ПРЕДВАРИТЕЛЬНЫЙ УКАЗАТЕЛЬ НАПРАВЛЕНИЙ»

## 6.9.2 «ПРЕДВАРИТЕЛЬНЫЙ УКАЗАТЕЛЬ НАПРАВЛЕНИЯ»



**А 104** ДМИТРОВ  
ДУБНА  
ДМИТРОВСКОЕ ш.

↑ **МКАД** ↑ **МКАД** ↑

↑ **РОЛЬФ СИТИ** 4.7

ОСТАШКОВСКОЕ ш.  
ПИРОГОВО  
МЕДВЕДКОВО

**МКАД** ↑

**КВА-КВА ПАРК** 2.6  
рядом водным разлучением

М 8 МЫТИЩИ  
СЕРГИЕВ ПОСАД  
ЯРОСЛАВЛЬ

ЯРОСЛАВСКОЕ ш.  
МОСКВА - ЦЕНТР


600 м


**НАШ торговый центр** 5.5



**Направления движения к обозначенным на знаке населенным пунктам и другим объектам. На знаках могут быть нанесены изображения знака 6.14.1, символы автомагистрали, аэропорта и иные пиктограммы. На знаке 6.9.1 могут быть нанесены изображения других знаков, информирующих об особенностях движения. В нижней части знака 6.9.1 указывается расстояние от места установки знака до перекрестка или начала полосы торможения.**

**Знак 6.9.1 применяется также для указания**


 ХЛЕБОЗАВОДСКАЯ  
улица

 СТРОИТЕЛЕЙ  
проспект



 КУЗНЕЦКАЯ 4,6  
крепость



 гипермаркет  
ЛЕРУА МЕРЛЕН 0,3



### 6.9.3 «СХЕМА ДВИЖЕНИЯ»

Маршрут движения при **ЗАПРЕЩЕНИИ** на перекрестке отдельных маневров или разрешенные направления движения на сложном перекрестке.

# ИНФОРМАЦИОННЫЕ ЗНАКИ

## 6.9.3 «Схема движения»





**6.10.1 «УКАЗАТЕЛЬ  
НАПРАВЛЕНИЙ»**



### 6.10.2 «УКАЗАТЕЛЬ НАПРАВЛЕНИЯ»

Направления движения к пунктам маршрута. На знаках может быть указано расстояние (км) до обозначенных на них объектов, нанесены символы автомагистрали, аэропорта и иные пиктограммы.



ул. АРБАТ

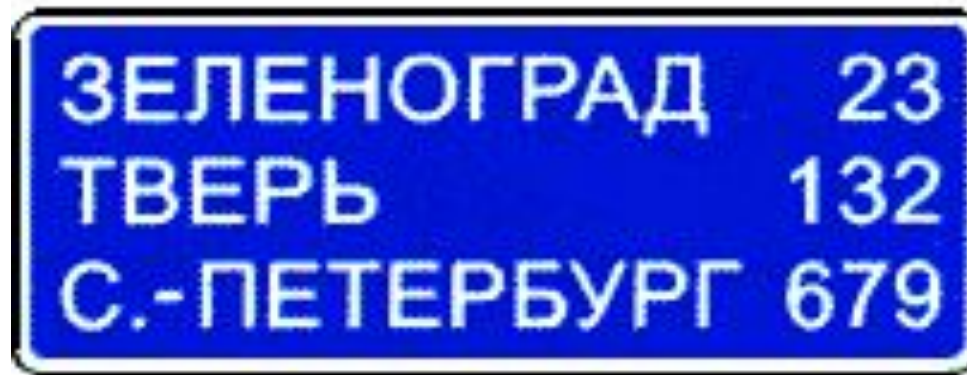
р. НАРА

музей Ю.А.ГАГАРИНА  
museum GAGARIN

### 6.11 «НАИМЕНОВАНИЕ ОБЪЕКТА»

Наименование иного объекта, чем населенный пункт (река, озеро, перевал, достопримечательность и тому подобное).

**Коричневый фон означает туристический объект.**



## 6.12 «УКАЗАТЕЛЬ РАССТОЯНИЙ»

Расстояние (км) до населенных пунктов, расположенных на маршруте.



**6.13 «КИЛОМЕТРОВЫЙ ЗНАК»**  
**Расстояние (км) до начала или**  
**конца дороги.**

## 6.14.1, 6.14.2 «НОМЕР МАРШРУТА»



6.14.1 — номер, присвоенный дороге  
(маршруту);

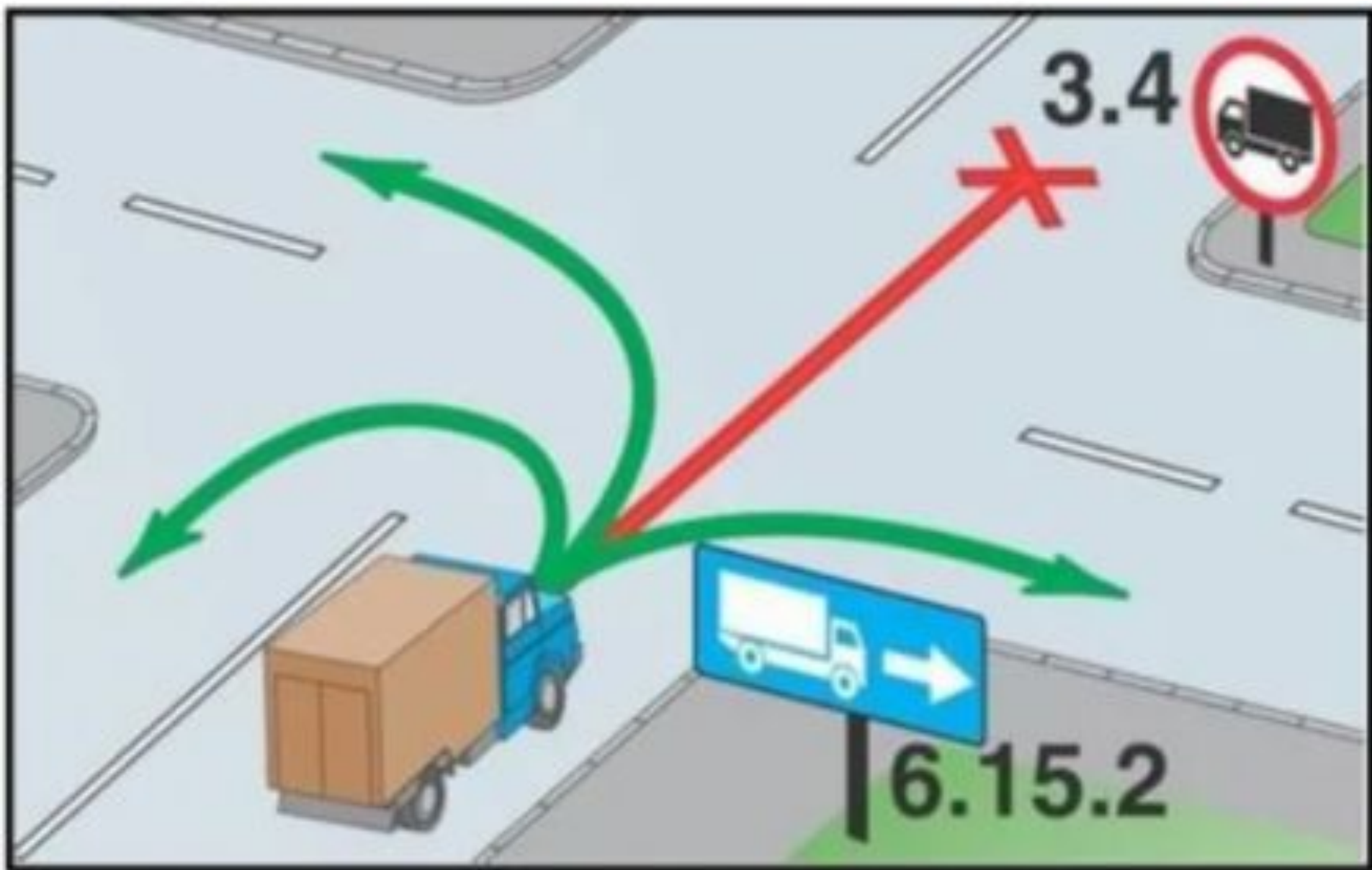


6.14.2 — номер и направление дороги (маршрута).



### **6.15.1 – 6.15.3 «НАПРАВЛЕНИЕ ДВИЖЕНИЯ ДЛЯ ГРУЗОВЫХ АВТОМОБИЛЕЙ»**

**Рекомендуемое направление движения для грузовых автомобилей, тракторов и самоходных машин, если на перекрестке их движение в одном из направлений запрещено.**





## 6.16 «СТОП-ЛИНИЯ»

Место остановки транспортных средств при **ЗАПРЕЩАЮЩЕМ** сигнале

□ СВЕТОФОРА

□ РЕГУЛИРОВЩИКА



СТОП

09





### 6.17 «СХЕМА ОБЪЕЗДА»

Маршрут объезда участка дороги, временно закрытого для движения.



# ИНФОРМАЦИОННЫЕ ЗНАКИ

6.18.1, 6.18.2, 6.18.3 «Направление объезда»




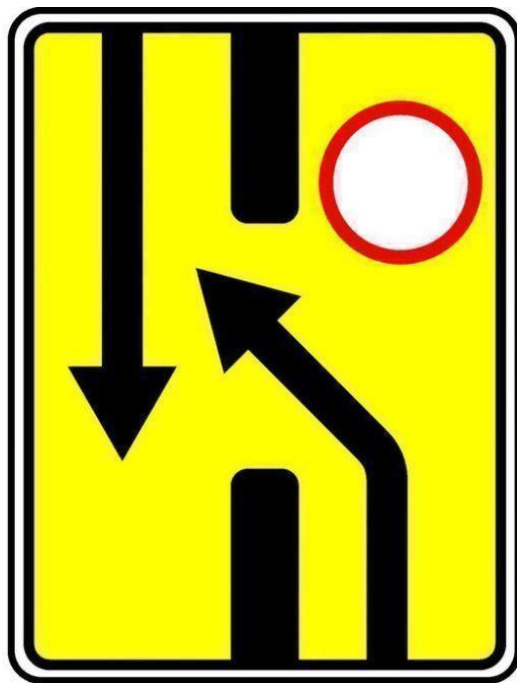
6.18.1



6.18.2



6.18.3



А

## 6.19.1, 6.19.2 «ПРЕДВАРИТЕЛЬНЫЙ УКАЗАТЕЛЬ ПЕРЕСТРОЕНИЯ НА ДРУГУЮ ПРОЕЗЖУЮ ЧАСТЬ»

Направление объезда закрытого для движения участка проезжей части на дороге с разделительной полосой или направление движения для возвращения на правую проезжую часть

# ИНФОРМАЦИОННЫЕ ЗНАКИ

## 6.19.1 «Предварительный указатель перестроения на другую проезжую часть»



**6.20.1, 6.20.2  
«АВАРИЙНЫЙ  
ВЫХОД»**

**Указывает место в  
тоннеле, где находится  
аварийный выход.**



**6.21.1, 6.21.2  
«НАПРАВЛЕНИЕ  
ДВИЖЕНИЯ к  
АВАРИЙНОМУ  
ВЫХОДУ»**

**Указывает  
направление к**





### 6.22. "Фотовидеофиксация".

Обозначает места возможного применения работающих в автоматическом режиме стационарных или передвижных специальных технических средств, имеющих функции фото- и киносъемки, видеозаписи для фиксации нарушений правил дорожного движения.

Знак 6.22 устанавливается вне населенного пункта на расстоянии 150 - 300 м до зоны контроля работающих в автоматическом режиме стационарных или передвижных специальных технических средств, имеющих функции фото- и киносъемки, видеозаписи для фиксации нарушений правил дорожного движения, в населенном пункте.


# 7. ЗНАКИ СЕРВИСА





**Знаки сервиса**  
**информируют о**  
**расположении**  
**соответствующих**  
**объектов.**

7.1 «ПУНКТ МЕДИЦИНСКОЙ ПОМОЩИ»



7.2 «БОЛЬНИЦА»



7.3 «АВТОЗАПРАВОЧНАЯ СТАНЦИЯ»



**7.4 «ТЕХНИЧЕСКОЕ ОБСЛУЖИВАНИЕ  
АВТОМОБИЛЕЙ»**

**7.5 «МОЙКА АВТОМОБИЛЕЙ»**

**7.6 «ТЕЛЕФОН»**



- 7.7 «ПУНКТ ПИТАНИЯ».
- 7.8 «ПИТЬЕВАЯ ВОДА».
- 7.9 «ГОСТИНИЦА ИЛИ МОТЕЛЬ».

- 7.10 «КЕМПИНГ».
- 7.11 «МЕСТО ОТДЫХА».
- 7.12 «Пост ДОРОЖНО-ПАТРУЛЬНОЙ СЛУЖБЫ».

- 7.13 «Полиция». (Утратил свою силу с 01.03.2023г)
- 7.14 «ПУНКТ КОНТРОЛЯ МЕЖДУНАРОДНЫХ АВТОМОБИЛЬНЫХ ПЕРЕВОЗОК».
- 7.15 «ЗОНА ПРИЕМА РАДИОСТАНЦИИ, ПЕРЕДАЮЩЕЙ ИНФОРМАЦИЮ О ДОРОЖНОМ ДВИЖЕНИИ». Участок дороги, на котором осуществляется прием передач радиостанции на



## 7.17 «БАССЕЙН ИЛИ ПЛЯЖ»



## 7.18 «ТУАЛЕТ»



## 7.19 «ТЕЛЕФОН ЭКСТРЕННОЙ СВЯЗИ»

Указывает место, где находится телефон для вызова оперативных служб.



## 7.20 «ОГNETУШИТЕЛЬ»

Указывает место, где находится огнетушитель.

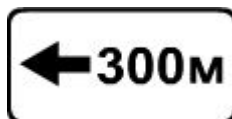


7.21. *"Автозаправочная станция с возможностью зарядки электромобилей".*





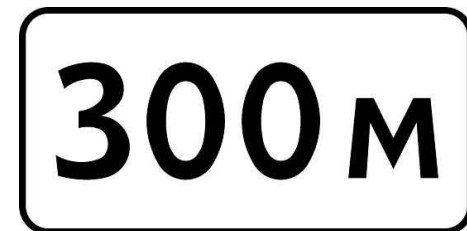
# 8. ЗНАКИ ДОПОЛНИТЕЛЬНОЙ ИНФОРМАЦИИ (таблички)



**ЗНАКИ ДОПОЛНИТЕЛЬНОЙ  
ИНФОРМАЦИИ (таблички)  
уточняют или ограничивают  
действие знаков, с которыми  
они применены**

### 8.1.1 «РАССТОЯНИЕ ДО ОБЪЕКТА»

Указывает расстояние от знака до начала опасного участка, места введения соответствующего ограничения или определенного объекта (места), находящегося впереди по ходу движения.



### 8.1.2 «РАССТОЯНИЕ ДО ОБЪЕКТА»

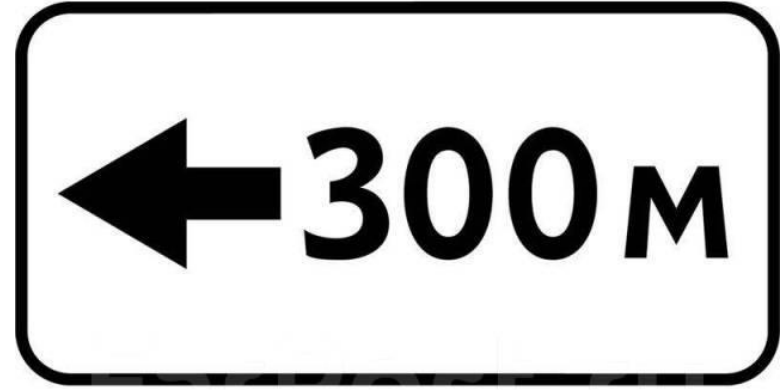

Указывает расстояние от знака



до перекрестка в случае, если непосредственно перед перекрестком установлен знак 2.5.







### **8.1.3, 8.1.4 «РАССТОЯНИЕ ДО ОБЪЕКТА»**

**Указывают расстояние до объекта, находящегося в стороне от дороги.**

3.20



**300м**

8.1.1

2.4



**STOP  
250м**

8.1.2

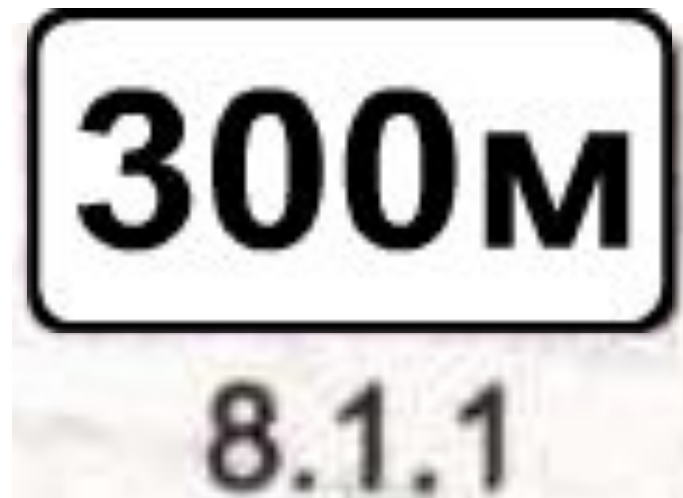
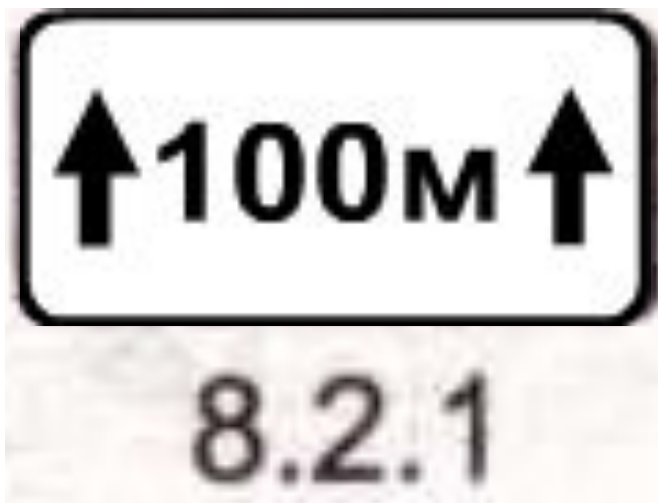
7.3



**100м →**

8.1.3


**Расстояние до объекта**



### **8.2.1 «ЗОНА ДЕЙСТВИЯ»**

Указывает протяженность опасного участка дороги, обозначенного предупреждающими знаками, или зону действия запрещающих знаков





### 8.2.1 «ЗОНА ДЕЙСТВИЯ»

Указывает ПРОТЯЖЕННОСТЬ опасного участка дороги, обозначенного предупреждающими знаками, или зону действия **ЗАПРЕЩАЮЩИХ** знаков, а также знаков 5.16, 6.2 и 6.4.



5.16



6.2



6.4

## 8.2.2 — 8.2.6 «ЗОНА ДЕЙСТВИЯ»


8.2.2 указывает зону действия запрещающих знаков 3.27 — 3.30;

8.2.3 указывает конец зоны действия знаков 3.27—3.30;


8.2.4 информирует водителей о нахождении их в зоне действия знаков 3.27—3.30;

8.2.5, 8.2.6 указывают направление и зону действия знаков 3.27 — 3.30 при запрещении остановки или стоянки вдоль одной стороны площади, фасада


здания и тому подобного.



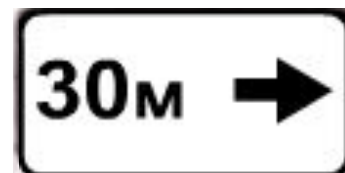
8.2.2



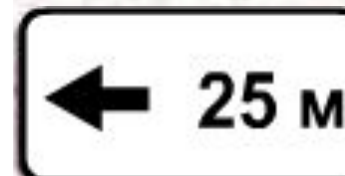
8.2.3



8.2.4



8.2.5



8.2.6



3.27




3.28



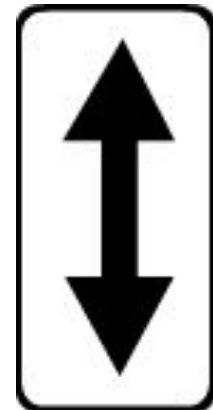
3.29



3.30



8.2.3



8.2.4



↑ 2,5KM ↑






**Зона действия  
знака**



8.3.1






8.3.2

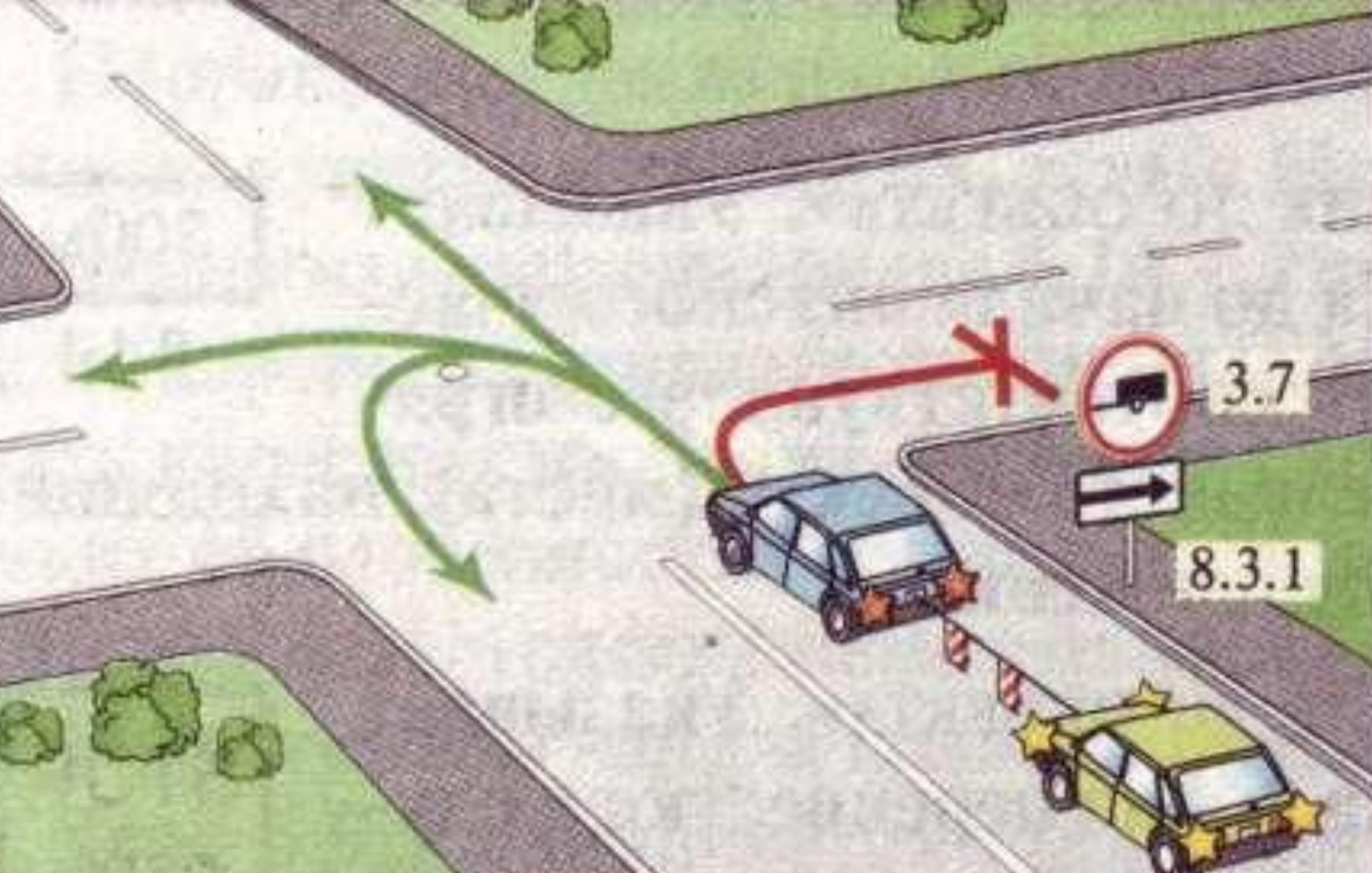


8.3.3

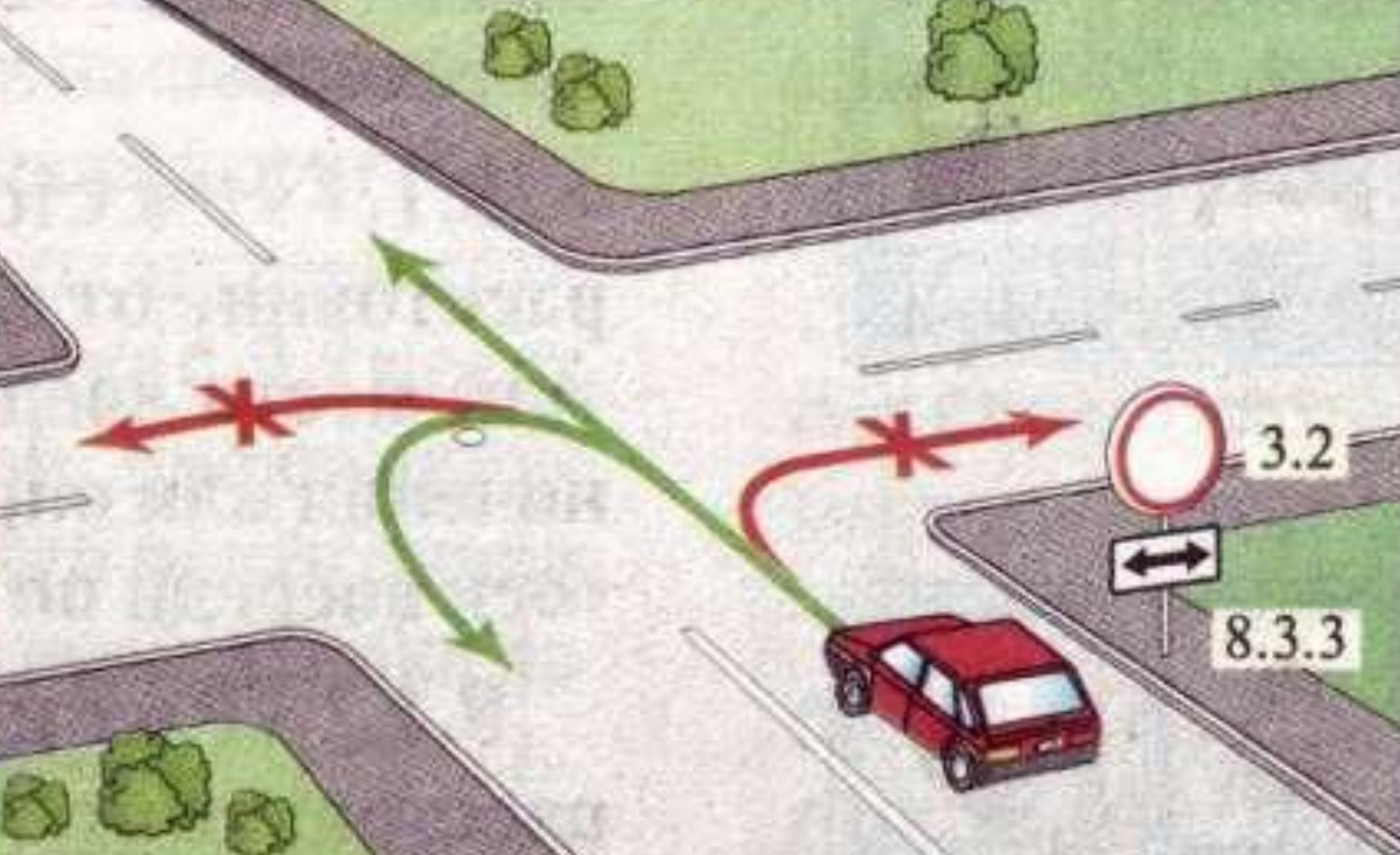
### 8.3.1 – 8.3.3 «НАПРАВЛЕНИЯ ДЕЙСТВИЯ»

Указывают направления действия знаков, установленных перед перекрестком, или направления движения к обозначенным объектам, находящимся непосредственно у дороги.





**Направление действия знака**



**Направление действия знака**

## 8.4.1-8.4.8

### «ВИД ТРАНСПОРТНОГО СРЕДСТВА».

Указывают вид транспортного средства, на который распространяется действие знака.

Табличка 8.4.1 распространяет действие знака на грузовые автомобили, в том числе с прицепом, с разрешенной максимальной массой более 3,5 т,

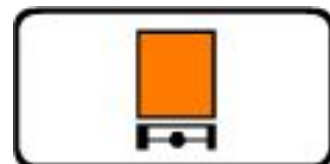

табличка 8.4.3 — на легковые автомобили, а также грузовые автомобили с разрешенной максимальной массой до 3,5 т,

8.4.3.1 - на электромобили и гибридные автомобили, имеющие возможность зарядки от внешнего источника, 8.4.7.1

на велосипедистов, табличка, табличка – 8.4.7.2 на лиц, использующих для передвижения средства

индивидуальной мобильности

табличка 8.4.8 — на транспортные средства оборудованные



8.4.9, 8.4.10, 8.4.11, 8.4.12,  
8.4.13, 8.4.14, 8.4.15

**"Кроме вида  
транспортного средства".**

Указывают вид  
транспортного средства, на  
который не  
распространяется действие  
знака.

Табличка 8.4.14 не  
распространяет действие  
знака на транспортные  
средства, используемые в  
качестве легкового такси.



4.1.2



8.4.1

*a*

4.1.2



8.4.3

*б*


**Вид транспорта, на который действует знак**




8.5.1



8.5.2



8.5.3



8.5.4

**8.5.1 «СУББОТНИЕ, ВОСКРЕСНЫЕ И ПРАЗДНИЧНЫЕ ДНИ»,**

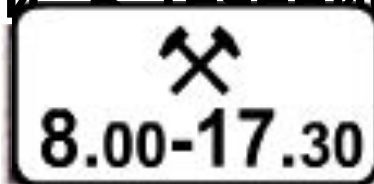
**8.5.2 «Рабочие дни»,**

**8.5.3 «Дни недели».**

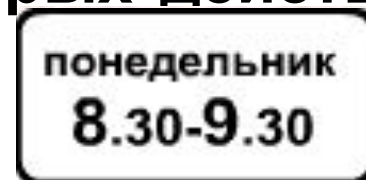
Указывают дни недели, в течение которых действует знак



8.5.5



8.5.6



8.5.7

**8.5.4 «ВРЕМЯ ДЕЙСТВИЯ».**

Указывает время суток, в течение которого действует знак.

**8.5.5-8.5.7 «ВРЕМЯ ДЕЙСТВИЯ».**

Указывают дни недели и время суток, в течение которых действует знак.





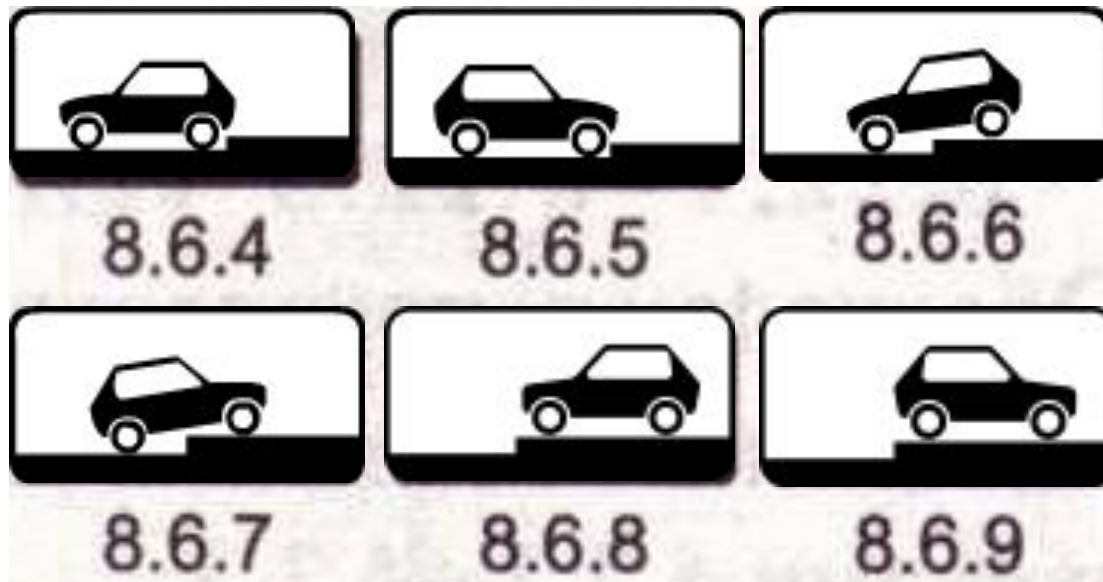
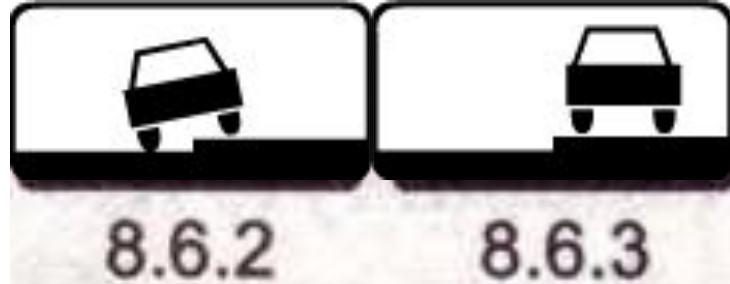
ПОНЕДЕЛЬНИК -  
- ЧЕТВЕРГ  
6.00 - 22.00

ПЯТНИЦА  
\*  
6.00 - 24.00



### **8.6.1 «СПОСОБ ПОСТАНОВКИ ТРАНСПОРТНОГО СРЕДСТВА НА СТОЯНКУ»**

**8.6.1 указывает, что все транспортные средства должны быть поставлены на стоянку на проезжей части вдоль тротуара;**



**8.6.2—8.6.9 «СПОСОБ ПОСТАНОВКИ  
ТРАНСПОРТНОГО СРЕДСТВА НА СТОЯНКУ»**  
8.6.2-8.6.9 указывают способ постановки  
**ЛЕГКОВЫХ АВТОМОБИЛЕЙ** и  
**МОТОЦИКЛОВ** на околотротуарной стоянке.




**6.4**



**8.7**

## **8.7 «СТОЯНКА С НЕРАБОТАЮЩИМ ДВИГАТЕЛЕМ».**

**Указывает, что на стоянке, обозначенной знаком 6.4, разрешается стоянка транспортных средств только с**



**8.9.1.**



**6.4**




**8.8**



**8.9.2**



**8.9.3**



**8.9**

## **8.8 «ПЛАТНЫЕ УСЛУГИ».**

Указывает, что услуги предоставляются только за наличный расчет.

## **8.9 «ОГРАНИЧЕНИЕ ПРОДОЛЖИТЕЛЬНОСТИ стоянки».**

Указывает максимальную на стоянке, обозначенной знаком 6.4.

8.9.1 "Стоянка только для владельцев парковочных разрешений".

8.9.2 и 8.9.3. "Стоянка только транспортных средств дипломатического корпуса".



**6.4**



**7.11**



**8.10**

**8.10 «МЕСТО ДЛЯ ОСМОТРА АВТОМОБИЛЕЙ».**  
Указывает, что на площадке, обозначенной знаком 6.4 или 7.11, имеется эстакада или смотровая канава.



**8.11**

## **8.11 «ОГРАНИЧЕНИЕ РАЗРЕШЕННОЙ МАКСИМАЛЬНОЙ МАССЫ».**

Указывает, что действие знака распространяется только на транспортные средства с разрешенной максимальной массой, превышающей максимальную массу, указанную на



## **8.12. "Опасная обочина".**

Предупреждает, что съезд на обочину опасен в связи с проведением на ней ремонтных работ. Применяется со знаком 1.25





**8.13**

**8.13 «НАПРАВЛЕНИЕ ГЛАВНОЙ ДОРОГИ»**

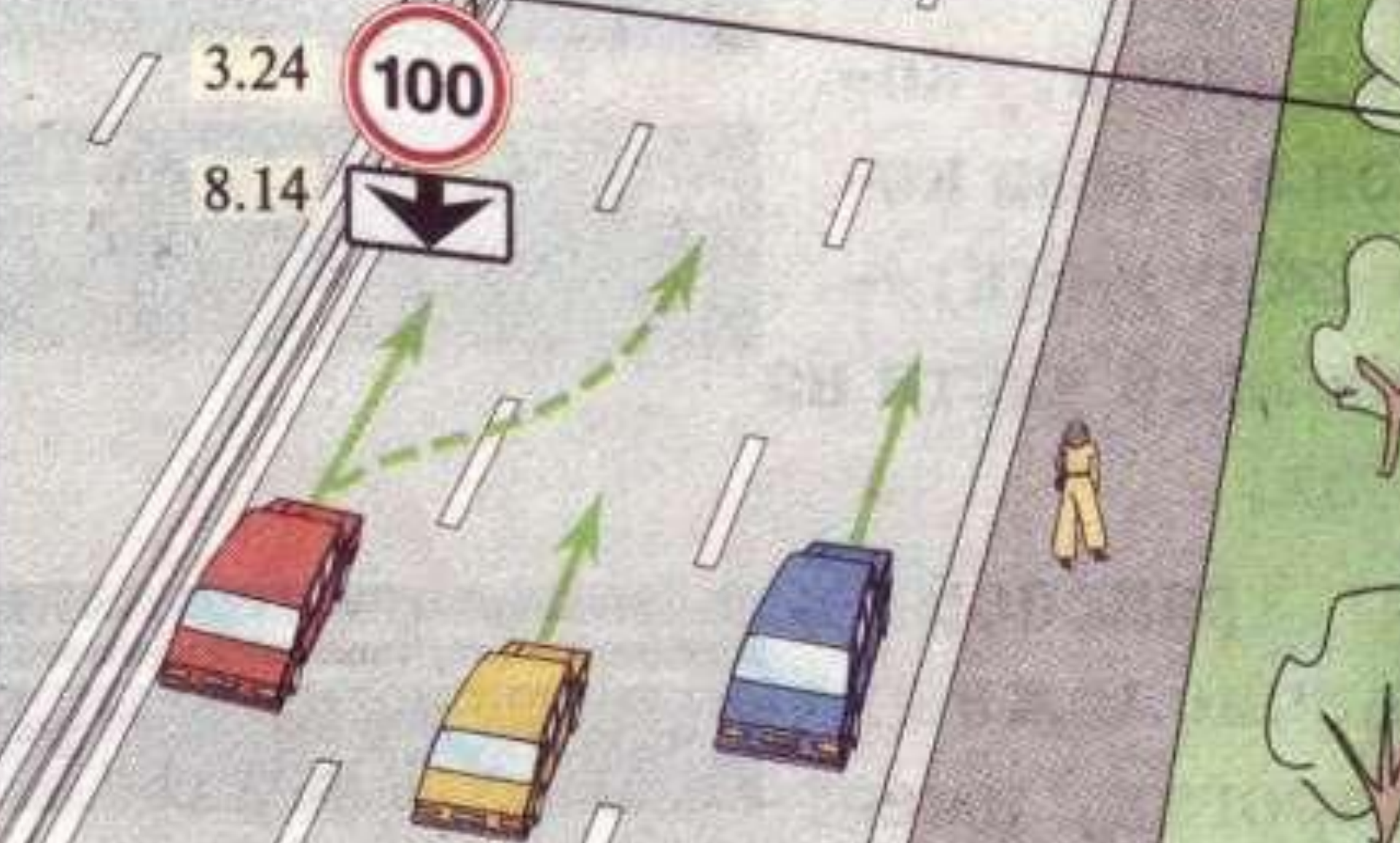
**Указывает направление главной дороги на перекрестке.**






### **8.14 «ПОЛОСА ДВИЖЕНИЯ»**

**Указывает полосу движения, на которую распространяется действие знака или светофора.**



**Ограничение скорости  
движения по одной из полос**



Въезд на полосу **ЗАПРЕЩЕН**

## 8.15 «СЛЕПЫЕ ПЕШЕХОДЫ».

Указывает, что пешеходным переходом пользуются слепые. Применяется со знаками 1.22, 5.19.1, 5.19.2 и светофорами.



8.15



1.22



5.19.1



5.19.2



ГЛУХИЕ



## 8.16 «ВЛАЖНОЕ ПОКРЫТИЕ».

Указывает, что действие знака распространяется на период времени, когда покрытие проезжей части влажное.



8.16

## 8.17 «ИНВАЛИДЫ».

Указывает, что действие знака 6.4 распространяется только на мотоколяски и автомобили, на которых установлен опознавательный знак «Инвалид».



8.17



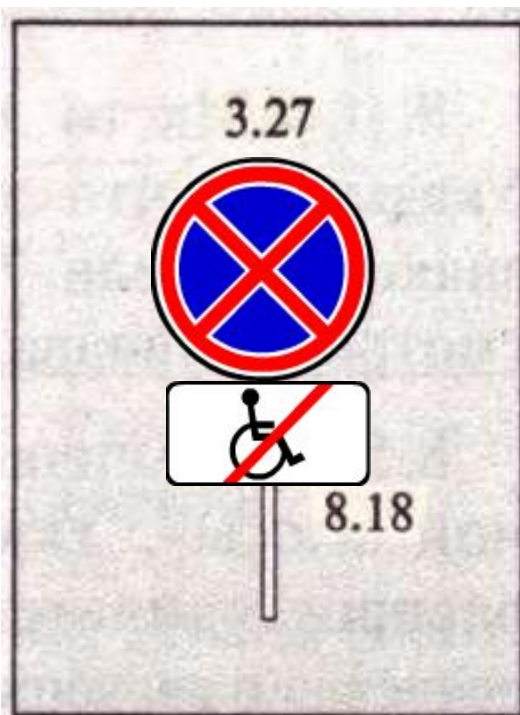
8.4

## 8.18 «КРОМЕ ИНВАЛИДОВ».

Указывает, что действие знака не распространяется на мотоколяски и автомобили, на которых установлен опознавательный знак «ИНВАЛИД».



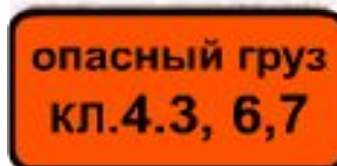
8.18



Остановка **ЗАПРЕЩЕНА** для всех

## 8.19 «КЛАСС ОПАСНОГО ГРУЗА».

Указывает номер класса (классов) опасных грузов по ГОСТу 19433-88.



8.19

для 2-осной тележки

8.20.1

для 3-осной тележки

8.20.2

## 8.20.1, 8.20.2 «ТИП ТЕЛЕЖКИ ТРАНСПОРТНОГО СРЕДСТВА».

Применяются со знаком 3.12. Указывают число сближенных осей транспортного средства, для каждой из которых указанная на знаке масса является предельно допустимой.

+ МЕТРО

8.21.1

## 8.21.1—8.21.3 «ВИД МАРШРУТНОГО ТРАНСПОРТНОГО СРЕДСТВА».

Применяются со знаком 6.4. Обозначают место стоянки транспортных средств у станций метро, остановок автобуса (троллейбуса) или трамвая, где возможна пересадка на соответствующий вид

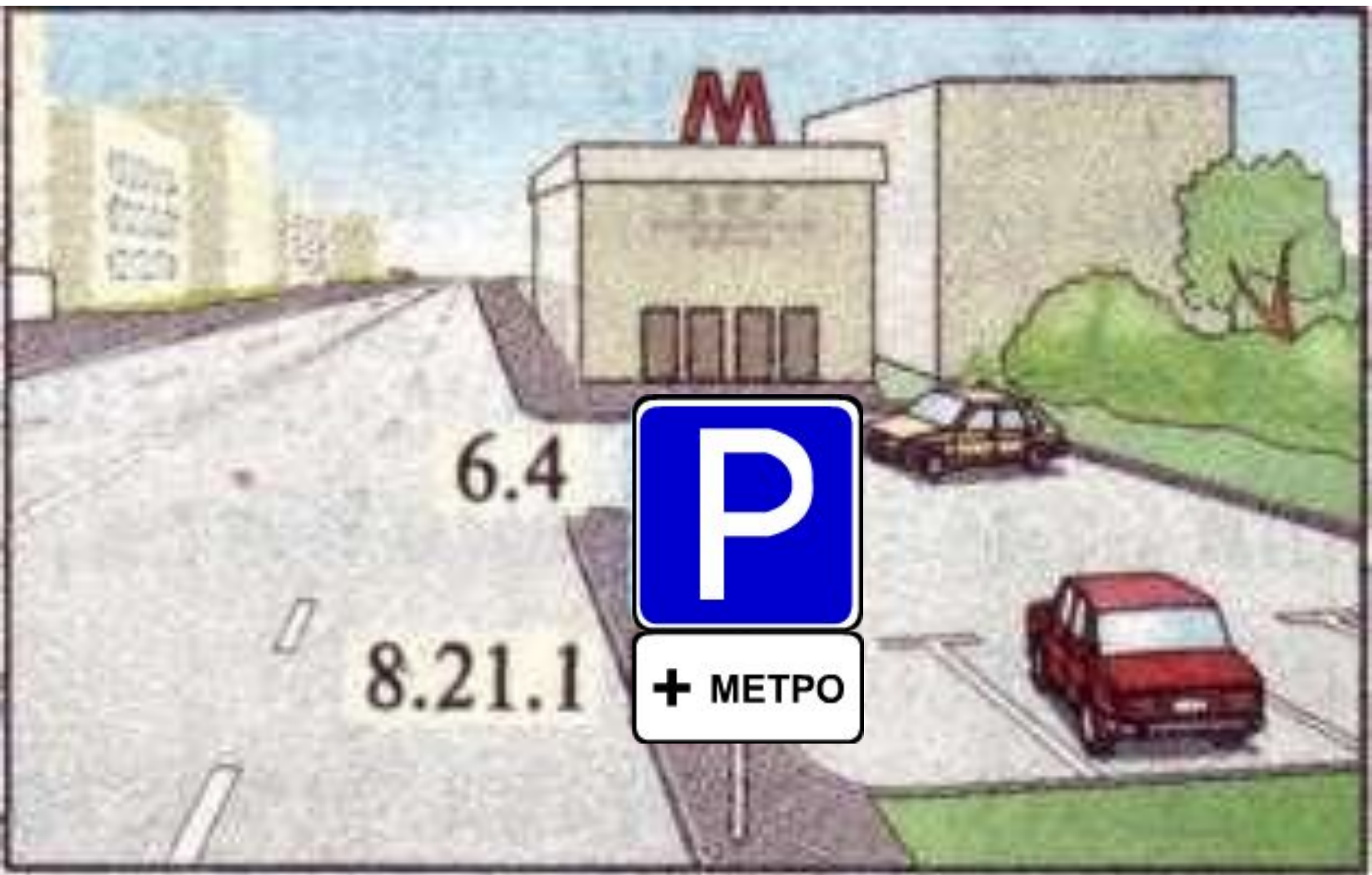


8.21.2



8.21.3





6.4

8.21.1





## 8.22.1-8.22.3 «ПРЕПЯТСТВИЕ».

Обозначают препятствие и направление его объезда. Применяются со знаками 4.2.1-4.2.3.

Таблички размещаются непосредственно под знаком, с которым они применены. Таблички 8.2.2-8.2.4, 8.13 при расположении знаков над проезжей частью, обочиной или тротуаром размещаются сбоку от знака.



8.22.1



8.22.2



8.22.3




4.2.1




4.2.2




4.2.3



8.2.2



8.2.3



8.2.4







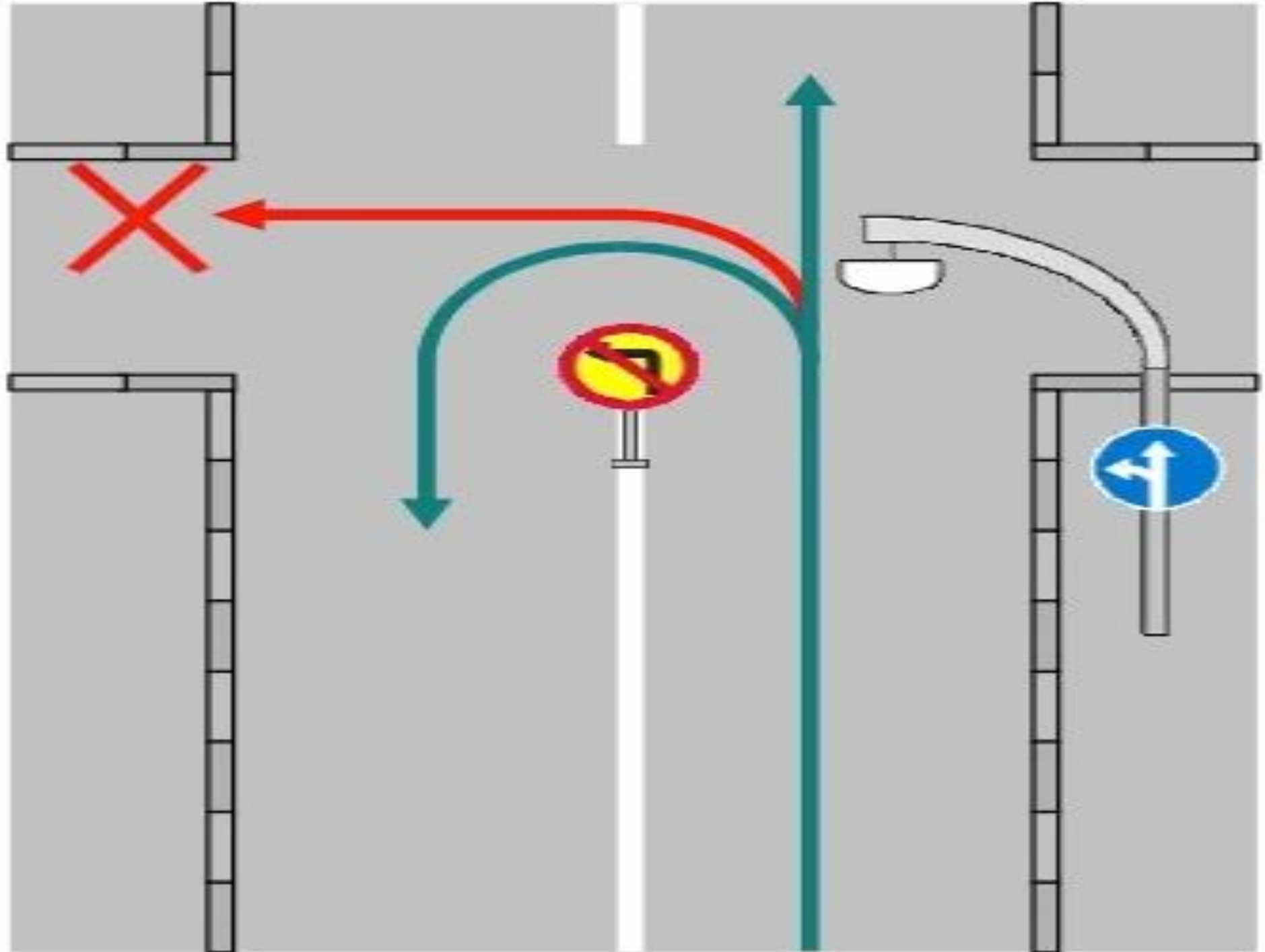


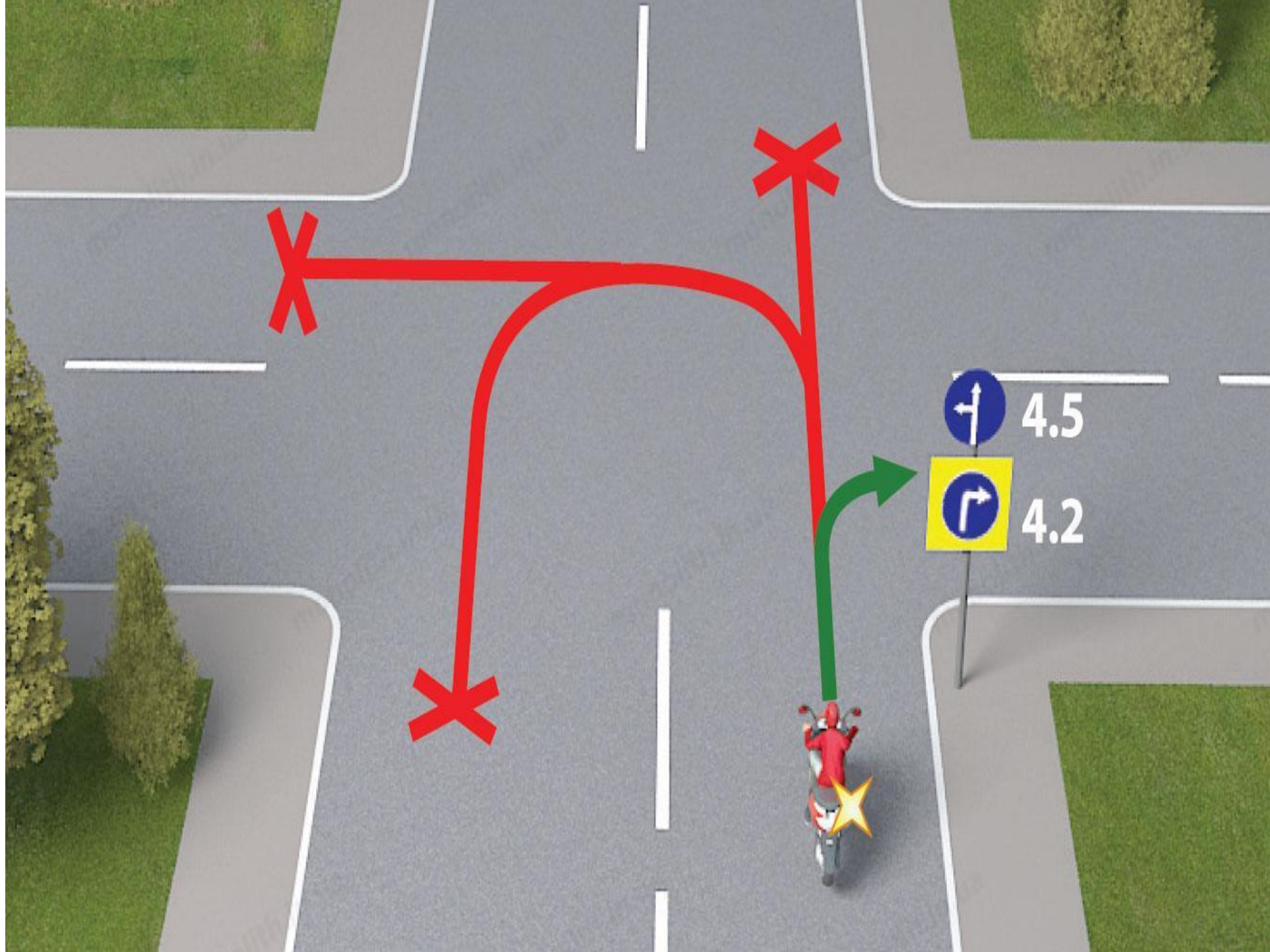
MMH



В случаях когда значения **временных дорожных знаков** (НА ПЕРЕНОСНОЙ СТОЙКЕ) и **стационарных знаков** противоречат друг другу, водители должны руководствоваться

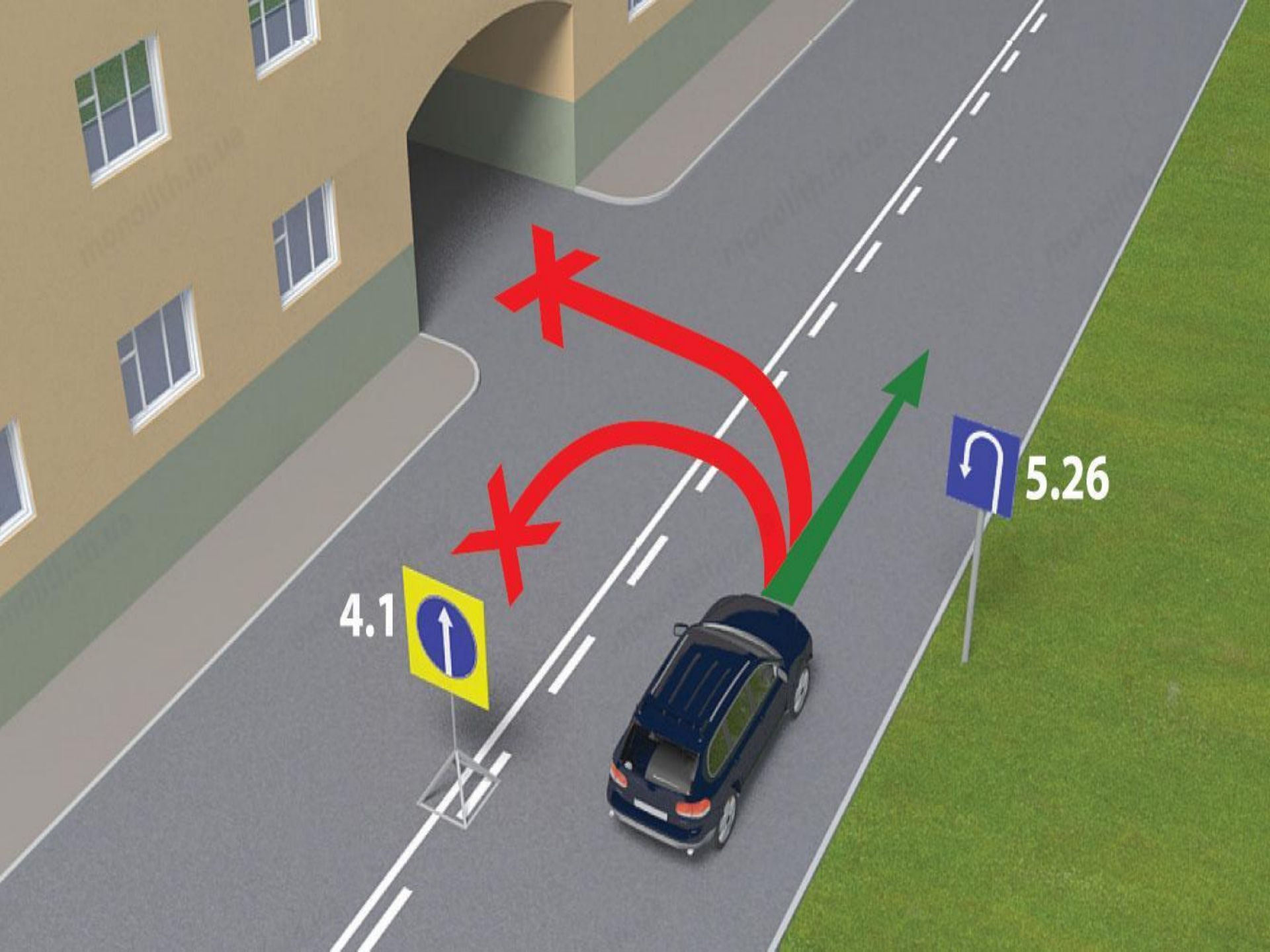






4.5

4.2



4.1



5.26



## 8.24. *"Работает эвакуатор"*.

Указывает, что в зоне действия дорожных знаков 3.27 – 3.30



осуществляется задержание транспортного средства.



## 8.26. *"Зарядка электромобилей"*.

Указывает на место зарядки электромобилей.

**ДОРОЖНАЯ**

**РАЗМЕТКА**

**(по ГОСТу Р 51256-99 и ГОСТу Р 52289-2004)**

# ГОРИЗОНТАЛЬНАЯ РАЗМЕТКА

Горизонтальная разметка (линии, стрелы, надписи и другие обозначения на проезжей части) устанавливает определенные режимы и порядок движения либо содержит иную информацию для участников дорожного движения.


# ВЕРТИКАЛЬНАЯ РАЗМЕТКА

Вертикальная разметка в виде сочетания черных и белых полос на дорожных сооружениях и элементах оборудования дорог показывает их габариты и служит средством зрительного ориентирования.

# **ГОРИЗОНТАЛЬНАЯ РАЗМЕТКА**

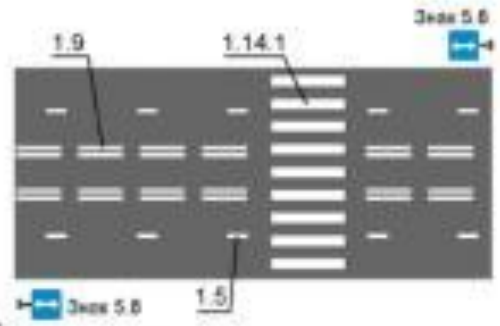
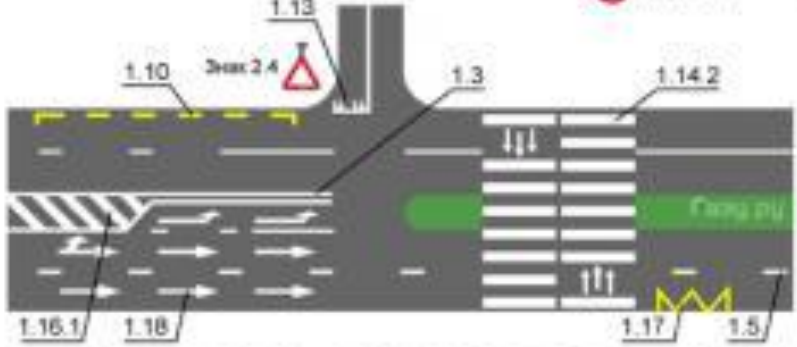
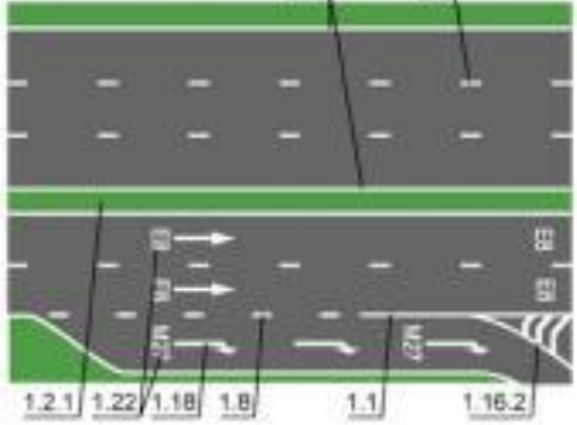


Горизонтальная разметка может быть постоянной или временной. Для постоянной горизонтальной разметки (включая дублирование изображения дорожных знаков) установлены следующие цвета: белый, желтый, красный, синий, черный, зеленый. Для временной дорожной разметки установлен оранжевый цвет (кроме разметки 1.4; 1.10; 1.17.1



А также разметки 1.17.2 и 1.26





-  1.24.1
-  1.24.2
-  1.24.3
-  1.25

1.1 - разделяет транспортные потоки противоположных направлений и обозначает границы полос движения в опасных местах на дорогах;

- обозначает границы проезжей части, на которые въезд **ЗАПРЕЩЕН**;
- обозначает границы стояночных мест транспортных средств:

1.2. (сплошная линия) - обозначает край проезжей части или границы участков проезжей части, на которые въезд запрещен



1.3 - разделяет транспортные потоки противоположных направлений на дорогах с четырьмя и более полосами для движения в обоих направлениях, с двумя или тремя полосами - при ширине полос более 3,75 м;



Род24.com

1.4 - обозначает места, где **ЗАПРЕЩЕНА** остановка. Применяется самостоятельно или в сочетании со знаком 3.27 и наносится у края проезжей части или по верху бордюра;



**3.27**  
**"Остановка  
запрещена".**

**1.5 - разделяет транспортные потоки противоположных направлений на дорогах с четырьмя и более полосами для движения в обоих направлениях, с двумя или тремя полосами - при ширине полос более 3,75**



**1.6 (линия приближения - прерывистая линия, у которой длина штрихов в 3 раза превышает промежутки между ними) - предупреждает о**



**которая разделяет транспортные потоки противоположных или попутных направлений;**






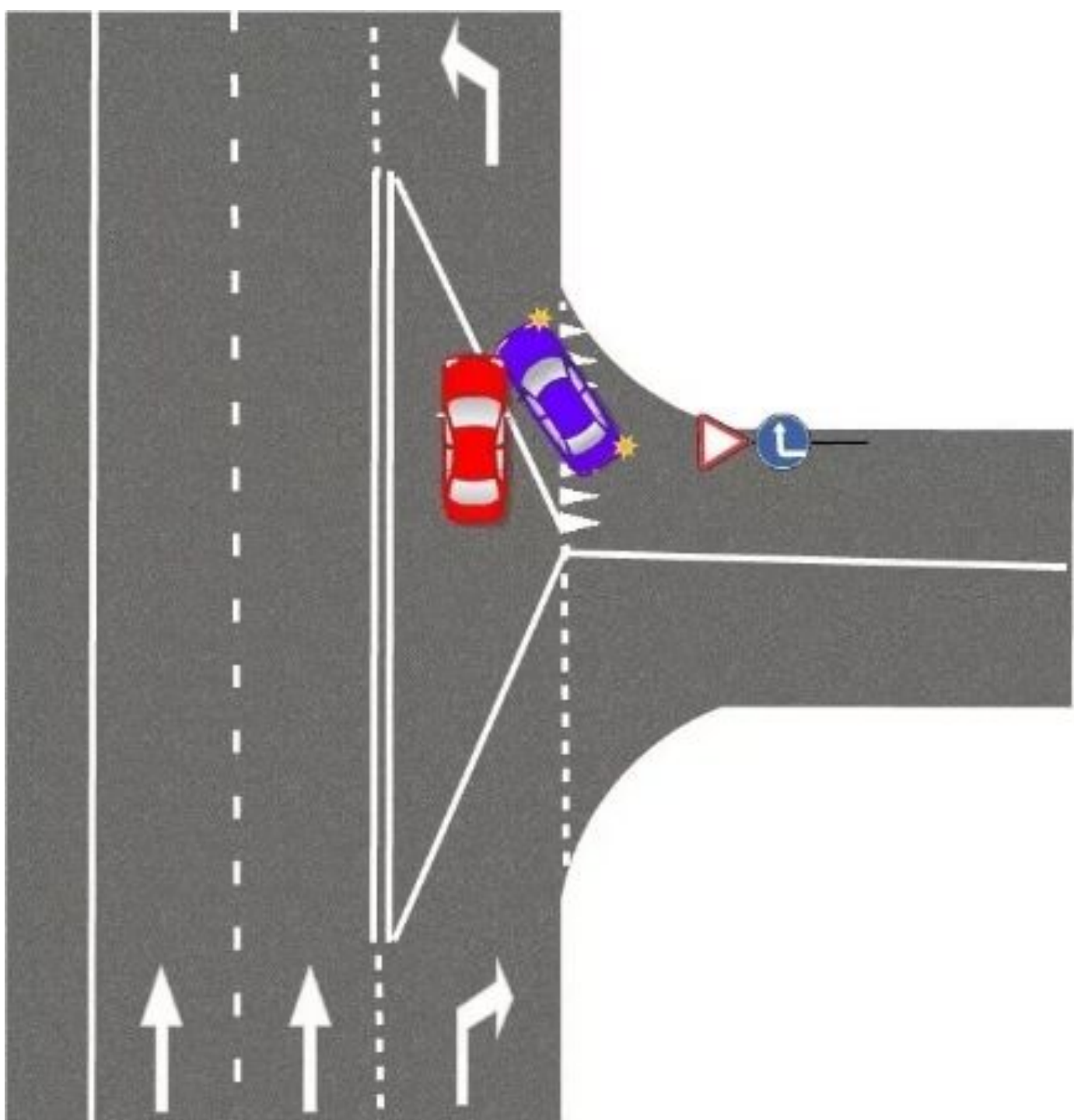
**1.7 обозначает полосы движения в пределах перекрестка или зону парковки. Разметка синего цвета обозначает, что зона парковки используется на платной основе;**



**1.8. - обозначает границу между полосой разгона или торможения и основной полосой проезжей части;**









ROADMASTER

**1.9.** - обозначает границы полос движения, на которых осуществляется реверсивное регулирование; разделяет транспортные потоки противоположных направлений (при выключенных реверсивных светофорах) на дорогах, где осуществляется реверсивное регулирование;



1.10 - обозначает места, где **ЗАПРЕЩЕНА стоянка**. Применяется самостоятельно или в сочетании со знаком 3.28 и наносится у края проезжей части или по верху бордюра;



3.28 "Стоянка запрещена".

**1.11.** - разделяет транспортные потоки противоположных или попутных направлений на участках дорог, где перестроение разрешено только из одной полосы; обозначает места, где необходимо разрешить движение только со стороны прерывистой линии (в местах разворота, въезда и выезда с прилегающей территории);





1.12 (СТОП-ЛИНИЯ) - указывает место, где водитель должен остановиться при наличии знака 2.5 или при **ЗАПРЕЩАЮЩЕМ** сигнале светофора (регулирущика);



2.5 "Движение без остановки запрещено".

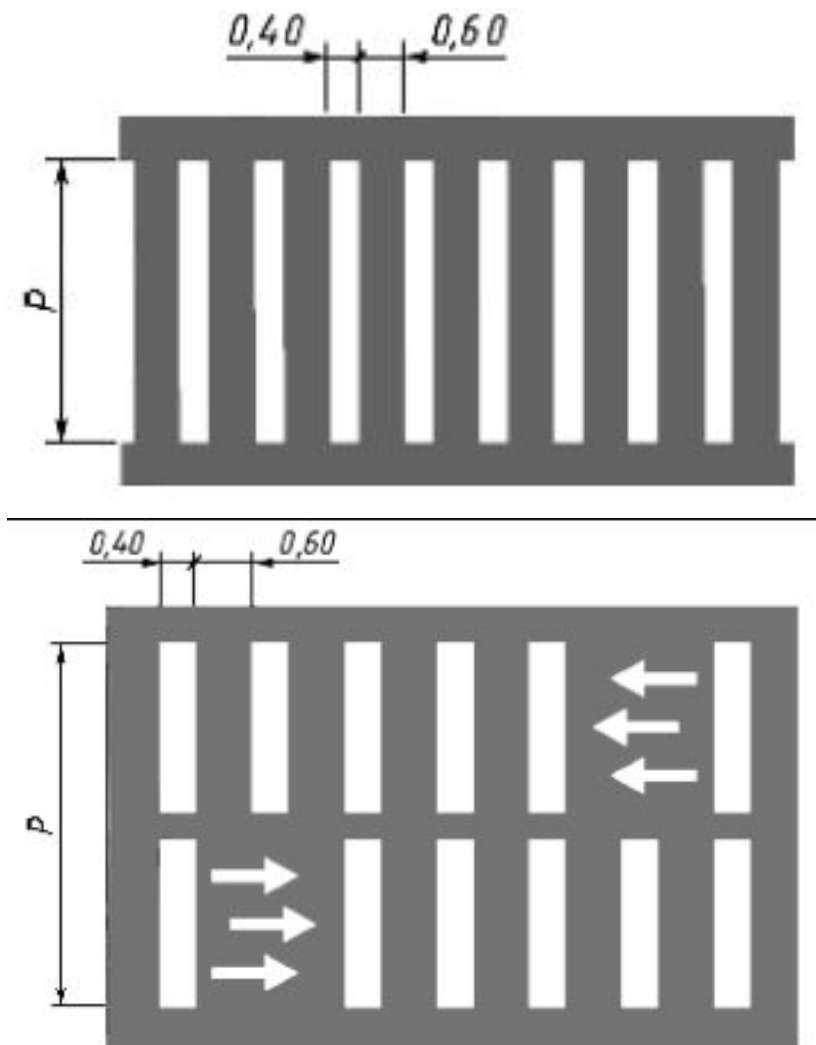


1.13 - указывает место, где водитель должен при необходимости остановиться уступая дорогу транспортным средствам, движущимся по пересекаемой дороге;




**2.4 "Уступите дорогу".**

1.14.1, 1.14.2 ("зебра") - обозначает пешеходный переход; стрелы разметки 1.14.2 указывают направление движения пешеходов.




**5.19.1, 5.19.2**  
**"Пешеходный**  
**переход".**

1.14.3. - обозначает диагональный пешеходный переход;



**1.15 - обозначает место, где велосипедная дорожка пересекает проезжую часть;**



**1.16.1.** - обозначает островки, которые разделяют либо транспортные потоки противоположных направлений, либо места для стоянки транспортных средств (парковки) от велосипедных полос;



1.16.2, 1.16.3 - обозначает направляющие островки в местах разделения или слияния транспортных потоков;





1.17 - обозначает остановки маршрутных транспортных средств и стоянки такси;




**1.17.2.** (цвет - желтый) - обозначает места остановок трамваев, если посадка и высадка производятся с проезжей части или с посадочной площадки, расположенной на ней;



**1.18.** - указывает разрешенные на перекрестке направления движения по полосам. Разметка с изображением тупика наносится для указания того, что поворот на ближайшую проезжую часть запрещен; разметка, разрешающая поворот налево из крайней левой полосы, **разрешает и разворот;**



**1.19.** - предупреждает о приближении к сужению проезжей части (участку, где уменьшается число полос движения в данном направлении) или к линиям разметки 1.1 и 1.11



разделяющим транспортные потоки противоположных направлений;



**1.20.** - предупреждает о приближении к разметке 1.13



**1.21.** - предупреждает о приближении к разметке 1.12



когда она применяется в сочетании со знаком 2.5



**1.22. - обозначает номер дороги;**



**1.23.1. - обозначает специальную полосу для маршрутных транспортных средств;**



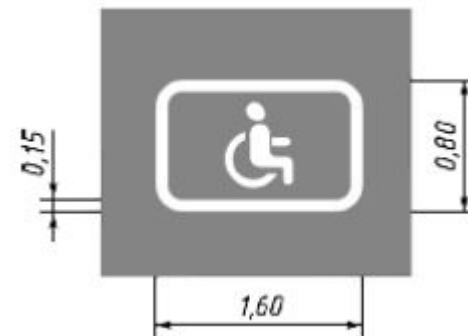
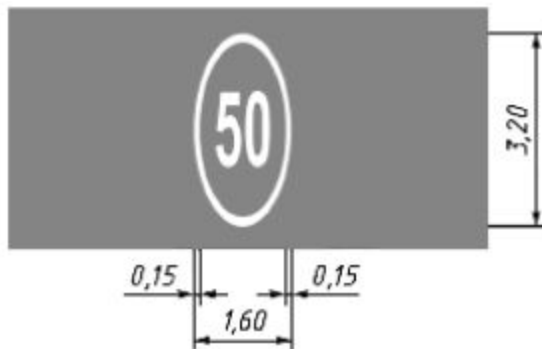
**1.23.2.** - обозначение пешеходной дорожки или пешеходной части дорожки, предназначенной для совместного движения пешеходов, лиц, использующих для передвижения средства индивидуальной мобильности, и велосипедистов;



**1.23.3.** - обозначение велосипедной дорожки (части дорожки) или полосы;



## 1.24.1. – 1.24.3 - дублирование дорожных знаков;



1.20.2  
"Сужение  
дороги".  
(справа)


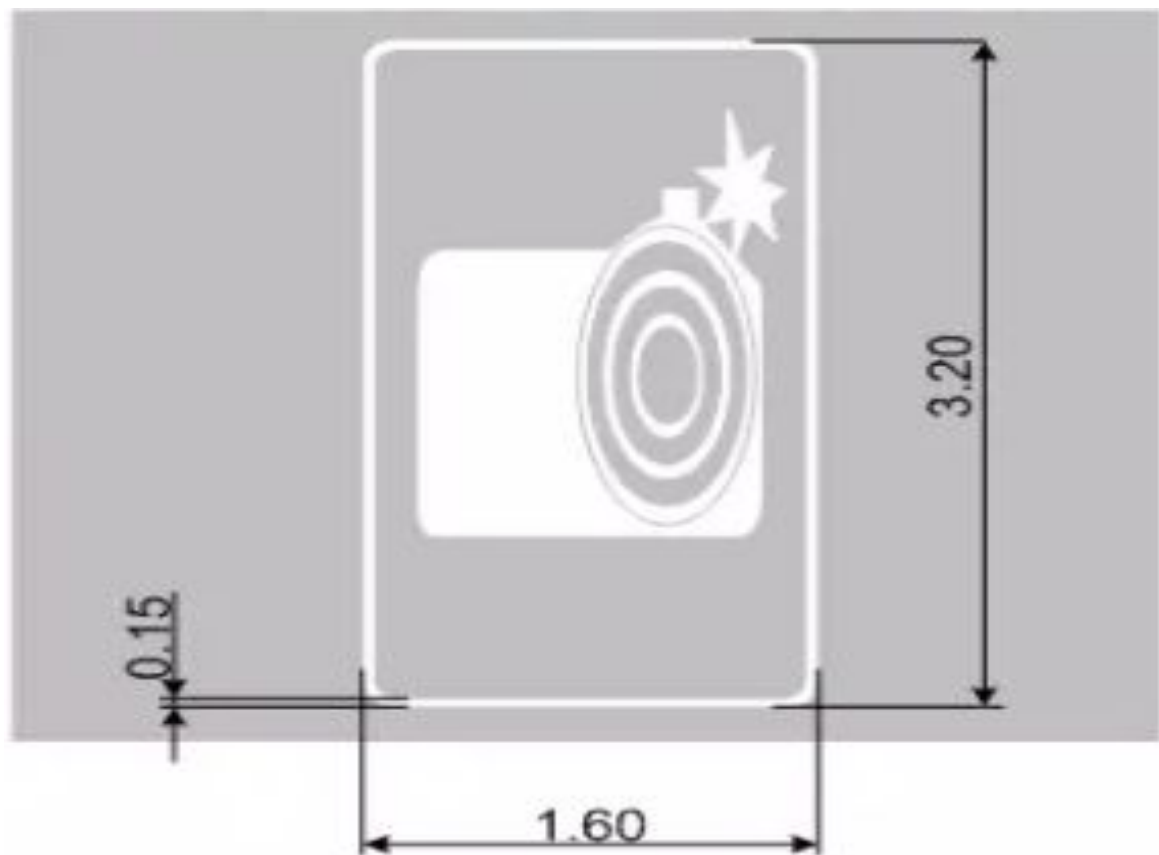


3.24 "Ограничение  
максимальной  
скорости".



8.17  
"Инвалиды".

Разметка 1.24.4 может применяться самостоятельно (дублирует табличку 8.23 – «Фотовидеофиксация»);



8.23



# 1.24.5. - дублирование таблички 8.4.3.1

•  
;



разметка 1.24.5



кет

применяться самостоятельно;







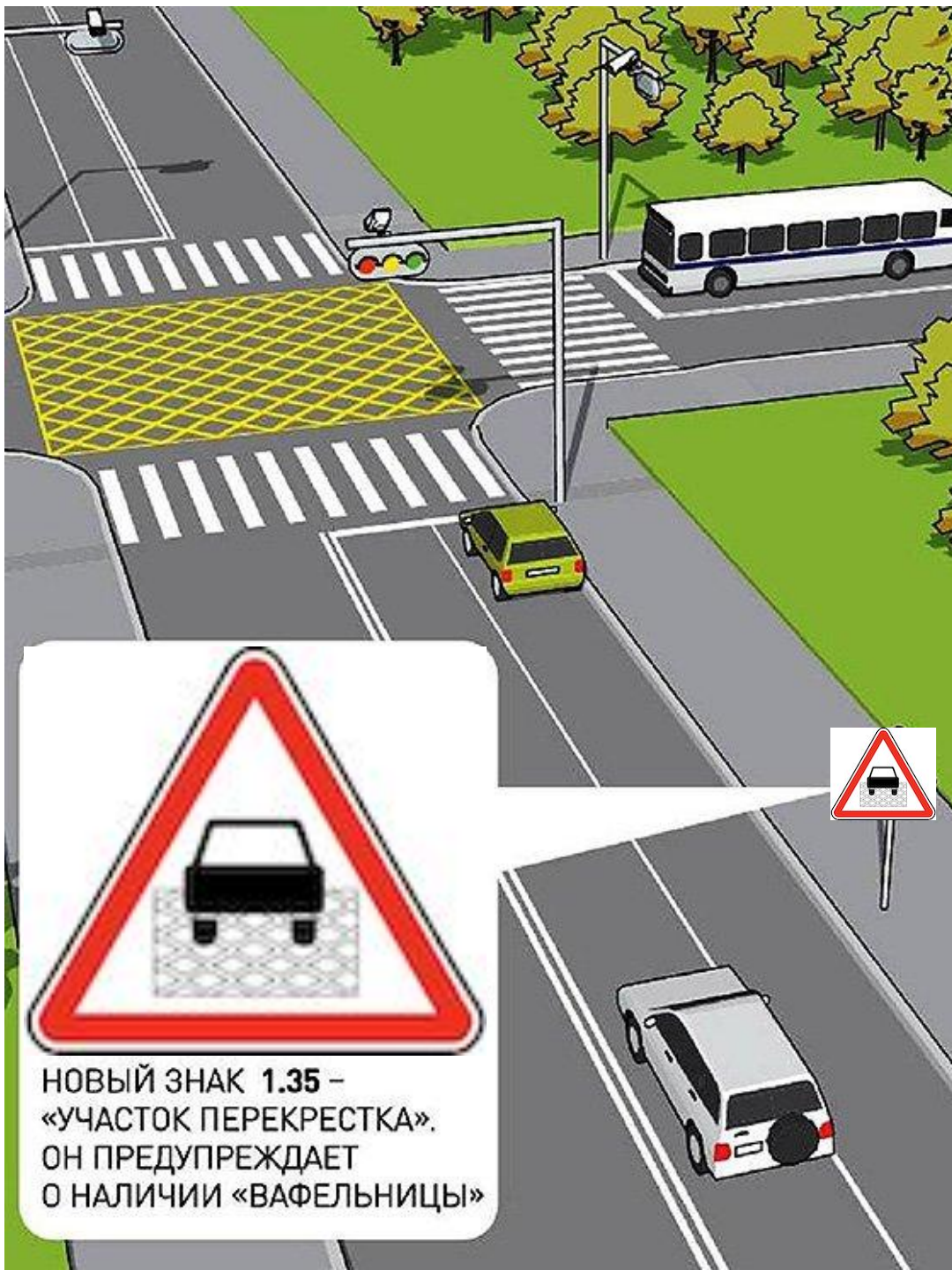
1.25 - обозначает искусственную  
неровность на проезжей части



**5.20**  
"Искусственная  
неровность".

**1.26.** (цвет - желтый) - обозначает участок перекрестка, на который запрещается выезжать, если впереди по пути следования образовался затор, который вынудит водителя остановиться, создав препятствие для движения транспортных средств в поперечном направлении, за исключением поворота направо или налево в случаях, установленных настоящими Правилами. Разметка может применяться самостоятельно либо совместно с дорожным знаком 1.35





НОВЫЙ ЗНАК 1.35 –  
«УЧАСТОК ПЕРЕКРЕСТКА».  
ОН ПРЕДУПРЕЖДАЕТ  
О НАЛИЧИИ «ВАФЕЛЬНИЦЫ»




Линии 1.1, 1.2, 1.3 пересекать **ЗАПРЕЩАЕТСЯ.**



Линию 1.2. допускается пересекать для остановки транспортного средства на обочине и при выезде с нее в местах, где разрешена остановка или стоянка .



Линии 1.5, 1.6, 1.7, 1.8 пересекать разрешается с любой стороны.





Линию 1.9 при отсутствии реверсивных светофоров или когда они отключены разрешается пересекать, если она расположена справа от водителя; при включенных реверсивных светофорах - с любой стороны, если она разделяет полосы, по которым движение разрешено в одном направлении. При отключении реверсивных светофоров водитель должен немедленно перестроиться вправо за линию разметки 1.9;



Линию 1.9, разделяющую транспортные потоки противоположных направлений, при **выключенных реверсивных светофорах** пересекать запрещается.




Линию 1.11 разрешается пересекать со стороны прерывистой, а также со стороны сплошной, но только при завершении обгона или объезда.





В случаях когда значения дорожных знаков, в том числе **временных (размещаемых на переносной опоре)**, и линий горизонтальной разметки противоречат друг другу либо разметка недостаточно различима, водители должны руководствоваться **дорожными знаками.**

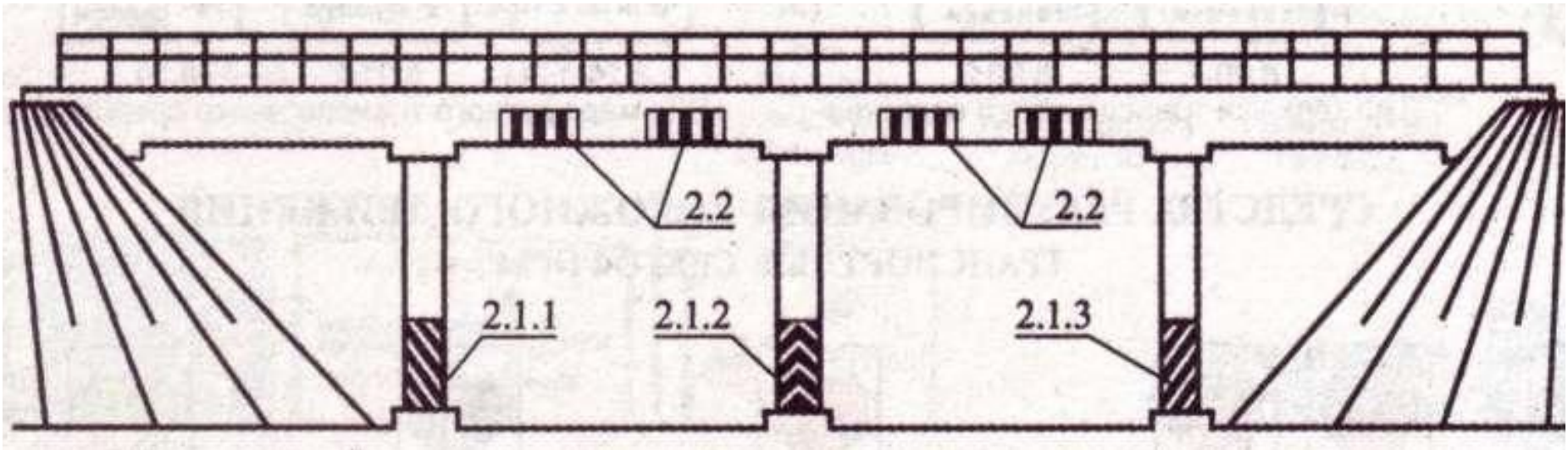


В случаях, когда линии временной разметки и линии постоянной разметки противоречат друг другу, **водители должны руководствоваться линиями временной разметки.**


# ВЕРТИКАЛЬНАЯ РАЗМЕТКА

Вертикальная разметка в виде сочетания черных и белых полос на дорожных сооружениях и элементах оборудования дорог показывает их габариты и служит средством зрительного ориентирования.

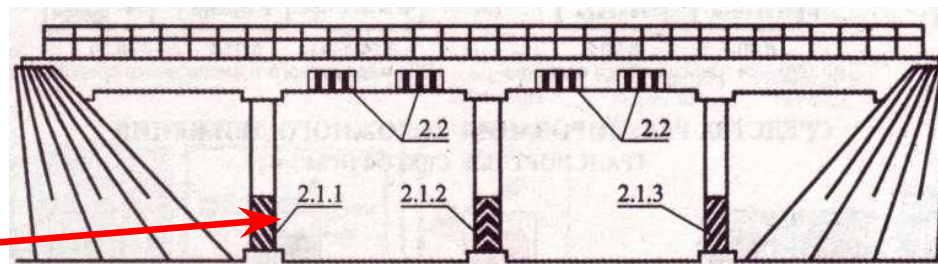
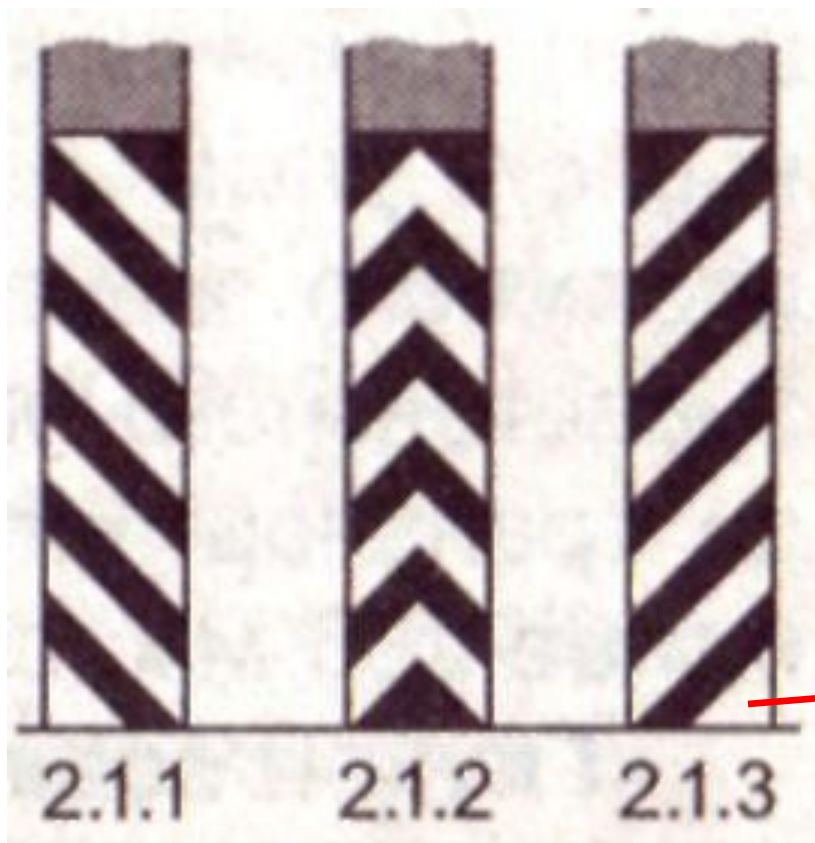
# ДОРОЖНАЯ РАЗМЕТКА ВЕРТИКАЛЬНАЯ РАЗМЕТКА



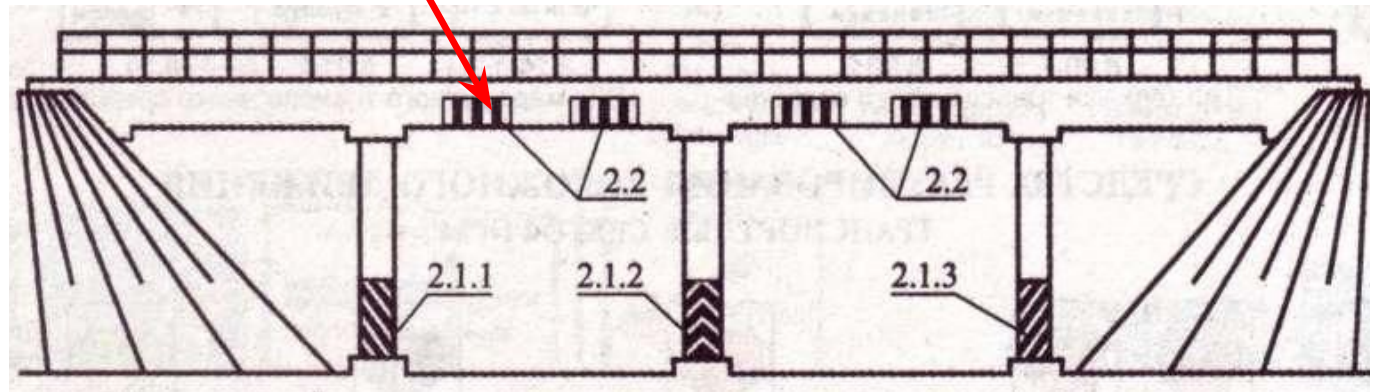
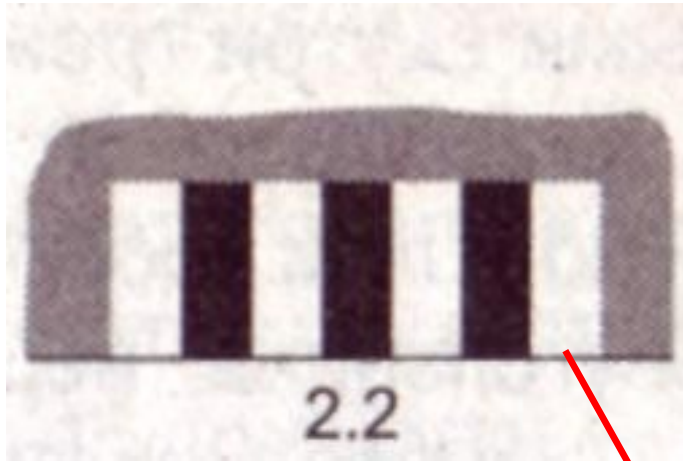
# ДОРОЖНАЯ РАЗМЕТКА ВЕРТИКАЛЬНАЯ РАЗМЕТКА



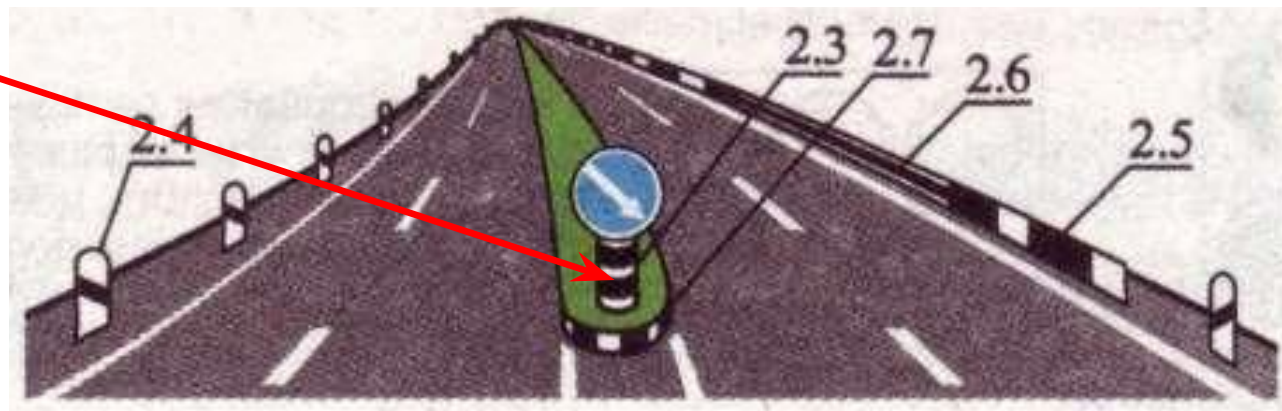




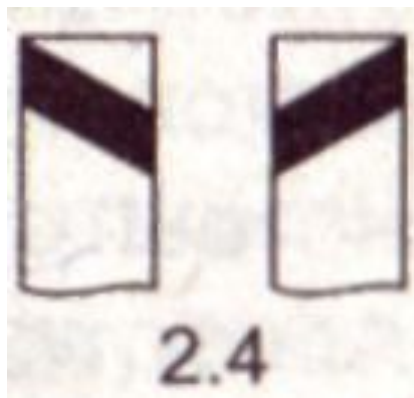
**2.1.1 - 2.1.3.** - обозначают элементы дорожных сооружений (опор мостов, путепроводов, торцовых частей парапетов и тому подобного), когда эти элементы представляют опасность для движущихся транспортных средств;



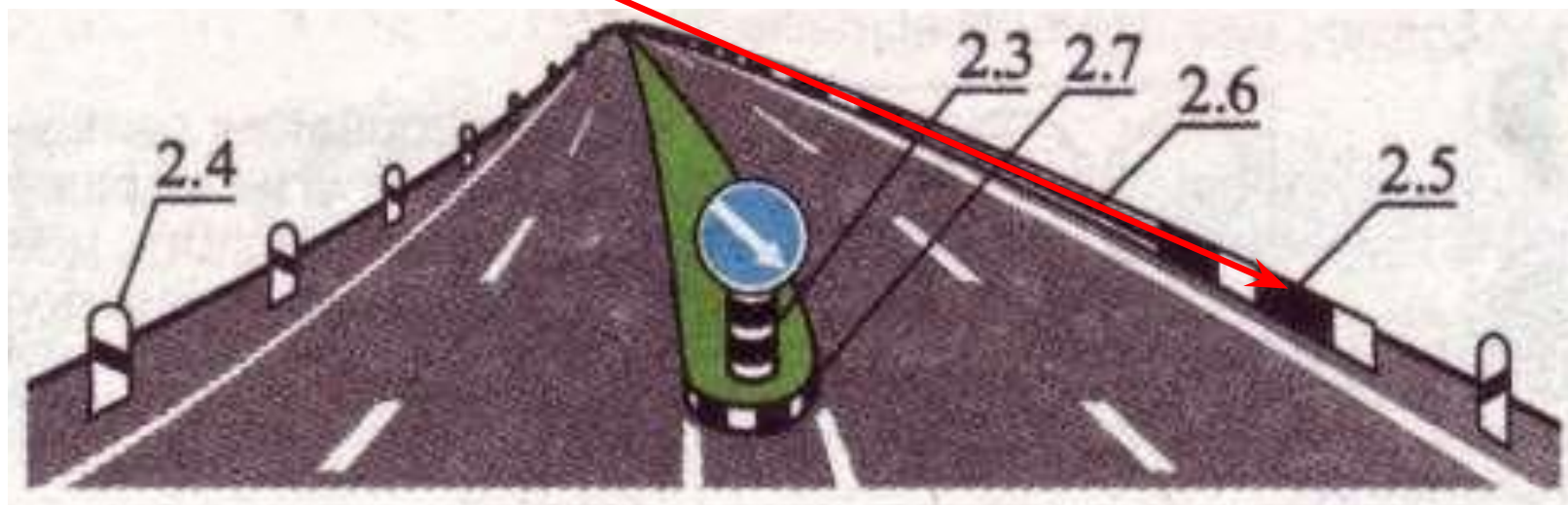

2.2 - обозначает нижний край пролетного строения тоннелей, мостов и путепроводов;



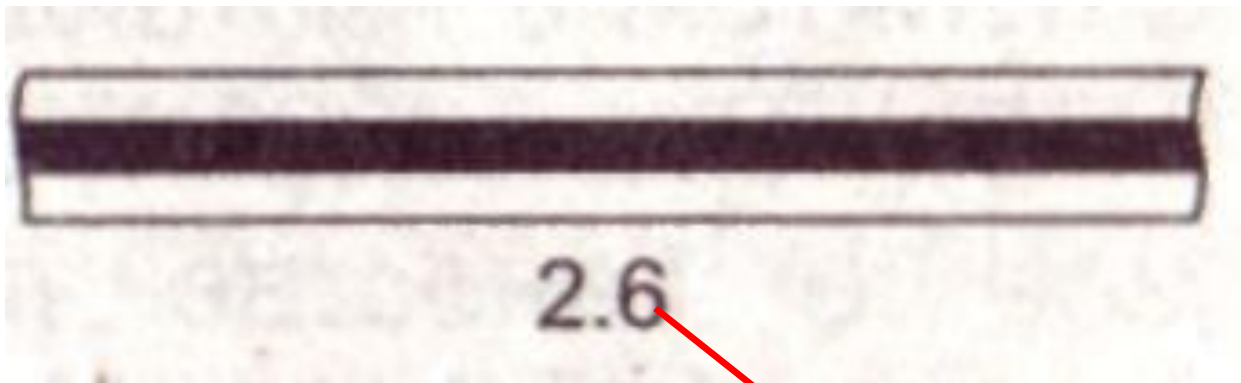
2.3 - обозначает круглые тумбы, установленные на разделительных полосах или островках безопасности;



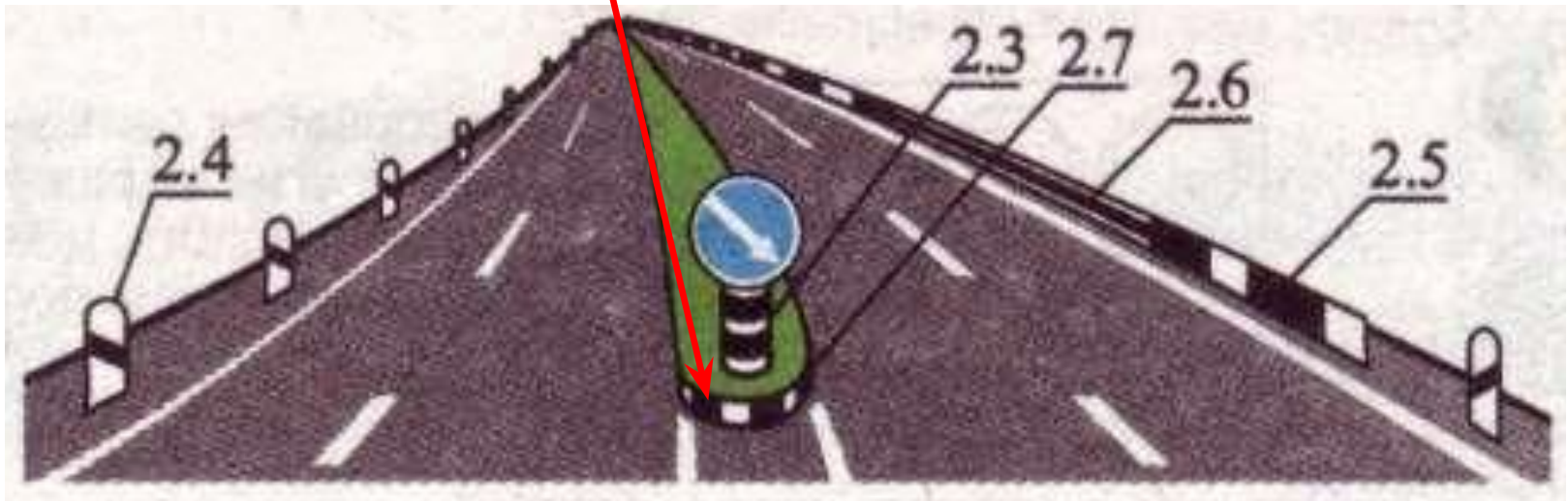
2.4 - обозначает направляющие столбики, надолбы, опоры ограждений и тому подобное;



2.5 - обозначает боковые поверхности ограждений дорог на закруглениях малого радиуса, крутых спусках, других опасных участках;



2.6 - обозначает боковые поверхности ограждений дорог на других участках;



2.7 - обозначает бордюры на опасных участках и возвышающиеся островки безопасности.

# ДОМАШНЕЕ ЗАДАНИЕ

Правила дорожного движения РФ с изменениями и дополнениями в соответствии с Постановлением Правительства РФ от 02.04.2015 г. № 315, от 02.04.2015 №374

*1. Раздел 6-11*

2. Задачи, стр. с 1 по 46;

3. Экзаменационные билеты с 1 по 10  
вопросы