

# Проект



## БИОСФЕРНЫЙ РЕЗЕРВАТ НАЦИОНАЛЬНЫЙ ПАРК «СМОЛЕНСКОЕ ПООЗЕРЬЕ»



Учитель географии МБОУ СШ №2 г. Демидова  
Дроздова З.В.

# Общее описание

- Национальный биосферный парк «Смоленское Поозерье» является особо охраняемой природной территорией федерального значения. Парк организован 15 апреля 1992 года в северо-западной части Смоленской области на территории Демидовского и Духовщинского административных районов для сохранения природных комплексов в рекреационных, просветительских и научных целях.
- Общая площадь парка составляет 146237 га. Охранная зона захватывает полосу шириной 500 м от внешней границы парка.
- Национальный парк «Смоленское Поозерье» является единственной охраняемой территории федерального значения на Смоленщине.
- В 1999 году национальный парк «Смоленское Поозерье» включен в список Ключевых орнитологических территорий международного значения.
- В 2002 году парку присвоен статус Биосферного резервата под эгидой ЮНЕСКО.
- «Смоленское Поозерье» является членом Европейской Федерации Национальных и Природных Парков.



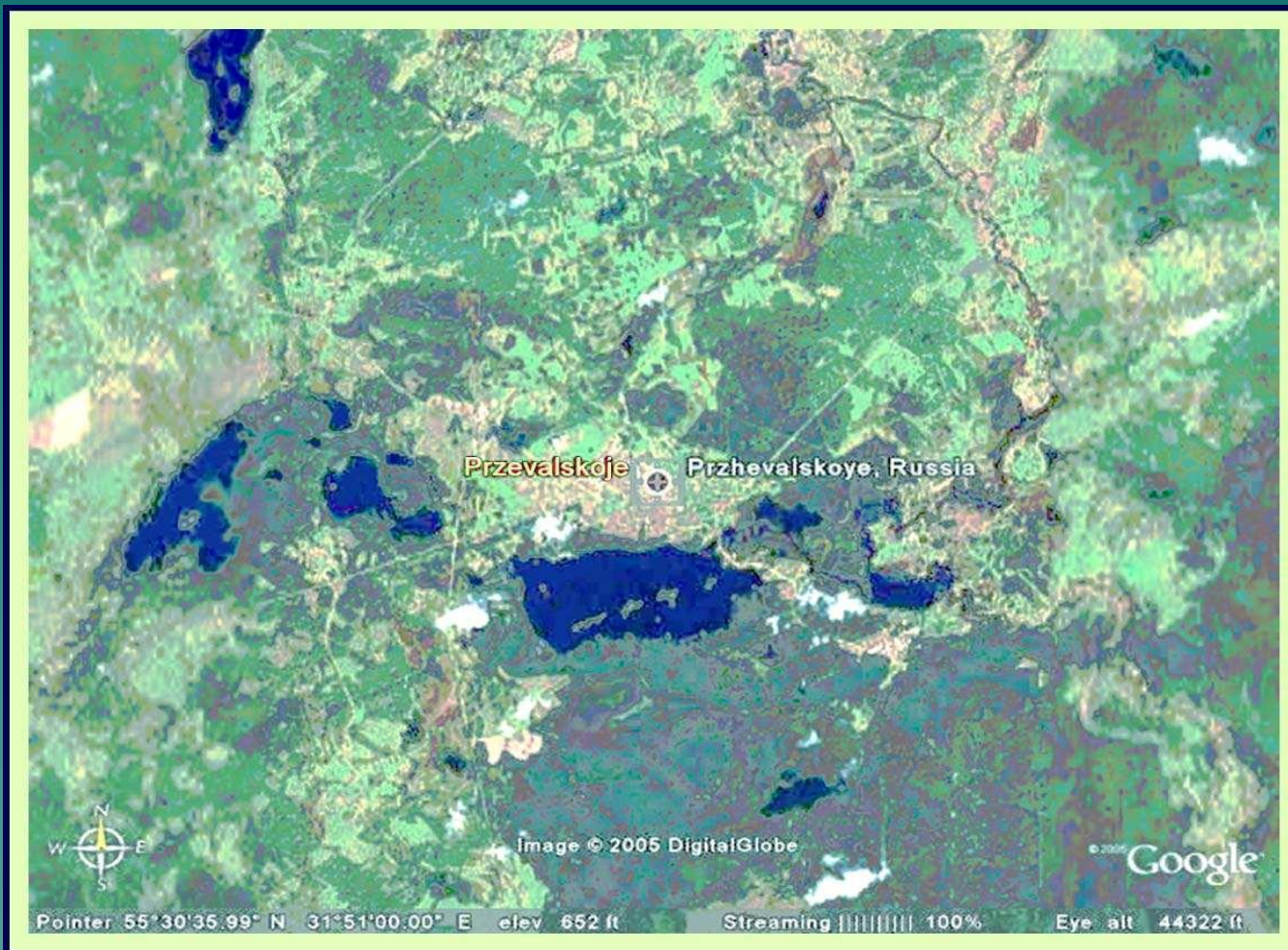
◆ Современный рельеф парка связан в основном с аккумулятивной деятельностью ледников. Коренные девонские породы в пределах парка залегают на глубине от 40 до 130 м и практически не оказывают существенного влияния на развитие современных ландшафтов данной территории. На территории представлены ландшафты моренно-холмистых, зандровых и озерно-ледниковых равнин с разнообразными формами ледникового рельефа на южном пределе Валдайского оледенения.







# Космический снимок центральной группы озер





# Озера национального парка



- Парк охватывает бассейн реки Ельша, притока Межи, впадающей в Западную Двину.
- На территории парка насчитывается 35 больших и малых озер ледникового происхождения, часть из которых соединены между собой протоками. Наиболее интересна центральная группа водоемов, расположенных в крупной доледниковой котловине и разделенных между собой мощными озовыми грядами. Сюда относятся озера – Чистик, Сапшо, Рытое, Мутное, Дго, Баклановское, Петровское и другие. Самым глубоким озером парка является озеро Баклановское– 29 м. Большое количество живописных озер придают парку неповторимое очарование.

# Озера национального парка





# Лесной фонд

- Лесом покрыто более 80% территории парка. Преобладают смешанные и елово-широколиственные леса. Естественная растительность парка – сложные ельники и широколиственные леса. Ель здесь – коренная лесообразующая порода (16%), сосна составляет 12%, березняки – 38%, осинники – 13%, ольха черная – 6%.



# Флора

- Богатство и своеобразие флоры Смоленского Поозерья объясняется, во-первых, сложным рельефом территории парка и, как следствие этого, разнообразием и мозаичностью растительных сообществ, а во-вторых, сложной историей формирования растительности этой территории. На сегодняшний день на его территории зарегистрировано около 900 видов сосудистых растений, из которых 65 видов занесено в Красную книгу Смоленской области и 10 видов (сверция многолетняя, ятрышник обожженный, башмачок настоящий и др.) - в Красную книгу России.



# Животный мир

- Животный мир отличается большим разнообразием. На территории парка обитает 46 видов млекопитающих, среди которых часто встречающиеся лось, кабан, лисица, ласка, обыкновенный бобр. Зарегистрировано 223 вида птиц, из них 181 вид – гнездящиеся, 85 – регионально редких, 18 видов занесено в Красную книгу России, 26 – в Красную книгу Смоленской области. Встречаются орлан-белохвост, скопа, змеяяд, беркут, черный аист. В парке много околоводных и водно-болотных видов птиц – 34 вида: чаек, крачек, куликов, уток, лебедей. В реках и озерах обитает 33 вида рыб (среди них редкие: чудский сиг, ручьевая форель и кумжа, обыкновенный подкаменщик), в большом количестве водятся раки, что свидетельствует о чистоте водоемов. Дополняют фаунистическое разнообразие 5 видов рептилий и 10 видов амфибий.






# Охрана территории

- На территории национального парка **ЗАПРЕЩАЕТСЯ** любая деятельность, которая может нанести ущерб природным комплексам и объектам растительного и животного мира, культурно-историческим объектам и которая противоречит его целям и задачам.
- Функции службы охраны национального парка включают в себя охрану лесов (в том числе от пожаров), животного мира, рыбных ресурсов, контроль за соблюдением режима парка, охрану памятников истории и культуры.
- Сотрудники службы охраны национального парка «Смоленское Поозерье» неоднократно принимали участие в семинарах по обмену опытом с рейнджерами из других ООПТ.

# Рекреация и туризм

- Территория НП «Смоленское Поозерье» располагает значительными рекреационными ресурсами, а завораживающая красота дикой природы влечет сюда тысячи туристов.
- Сотни стационарных мест отдыха могут предложить здешние туристические базы и санаторий им. Пржевальского, расположенные в живописнейших местах на берегах озер. Для любителей дикого отдыха оборудованы туристские стоянки. Разработаны популярные автобусные, пешеходные, водные и лыжные маршруты. Наряду с любителями экологического туризма сюда приезжают те, кто желает познакомиться с местными достопримечательностями, привести научные исследования, просто отдохнуть и подлечиться. Облюбовали здешние места любители рыбной ловли и «тихой охоты». Большое количество посетителей привлекает ставший ежегодным Фестиваль заповедной авторской песни «Смоленское Поозерье», который проходит в последние выходные мая на живописном берегу озера Баклановское.



# ВОЗМОЖНОСТИ РАЗМЕЩЕНИЯ:



- \*\*\* База отдыха «Бакланово» на озере Баклановское, тел.: (48147) 4-31-74;
- \*\*\* **Санаторий** им. Пржевальского на берегу озера Сапшо, тел.: (48147) 4-61-62;
- \*\*\* База отдыха «Чайка» на озере Рытое, тел.: (48147) 4-64-24;
- \*\*\* Гостевые дома (по предварительной договоренности), тел.: (48147) 4-62-04.
- \*\*\* Оборудованные места пикникового отдыха по берегам живописных озер Сапшо, Чистик, Рытое, Баклановское, тел.: (48147) 4-62-04.





# Экскурсии

- Ежегодно «Смоленское Поозерье» посещают свыше 50 тысяч человек. Для любителей отдыха на природе парком оборудовано около 60 туристических стоянок в самых живописных местах. На берегу озера Баклановское расположен Центр экологического образования. В его состав входят: музей Природы, живой уголок, конференц-зал, учебные классы (экологический и историко-этнографического моделирования), экологическая тропа и реабилитационный центр по передержке больных и раненых животных.



Озеро Сапшо  
фото О. Колчина

# История края

- Богата история этой земли. На территории «Смоленского Поозерья» сохранилось свыше 150 памятников истории и культуры, включая остатки древнего города Вержавска. Особое место в истории Слободского края, как раньше называли эту территорию, принадлежит великому русскому путешественнику Н.М. Пржевальскому. Здесь в Слободе (ныне пос. Пржевальское), в восстановленной усадьбе знаменитого соотечественника открыт музей. О славных страницах истории Великой Отечественной войны можно узнать, посетив музей Партизанской Славы, который находится в центре п. Пржевальское





# Дом-музей Пржевальского

- История нашего края неразрывно связана с именем великого путешественника Н.М. Пржевальского. За свою недолгую жизнь он провел пять больших экспедиций. В результате исследований Пржевальским были заполнены многие «белые пятна» на карте Центральной Азии. По словам академика Л.С. Берга, до Пржевальского о Центральной Азии знали не больше, чем о поверхности Луны.
- В Центральной Азии Пржевальский собрал громадный гербарий – около 1600 растений. Им описано 1700 видов растений, из них 218 ранее не известных науке. Ученый открыл 7 новых родов растений. А выделение нового рода растений – это уже целое событие в ботанике.
- Особенно много сделано Пржевальским в изучении животного мира. Привезенные им зоологические коллекции необычайно велики: млекопитающих – 702 экземпляра, птиц – 5010, пресмыкающихся и земноводных – 1200, рыб – 643.
- В 1882 году Пржевальский поселился в Слободе (ныне пос. Пржевальское) и жил до 1888 года. Здесь в Слободе он много и упорно работал: писал отчеты об экспедициях, и рождались планы новых.
- Но не только в работе проводил Пржевальский свои дни. Любил бродить по лесам. В письмах к друзьям с восторгом говорил о Слободе, о красоте ее лесов, о прелести озера Сапшо. «Кругом все лес, - говорит он, - а из обрывистого берега бьет ключ. Местность вообще гористая, сильно напоминающая Урал. Озеро Сапшо в гористых берегах, словно Байкал в миниатюре...»
- И в свое последнее путешествие Пржевальский отправился из Слободы. 20 октября 1988 года он умер на берегу голубого озера Иссык-Куль в Киргизии.
- Здесь, в Слободе, 29 апреля 1977 г. в восстановленной усадьбе знаменитого соотечественника был открыт музей. В музее представлены материалы о жизни и деятельности Н.М. Пржевальского, а также о его соратниках – В.И. Роборовском и П.К. Козлове.
- В 1978 году перед домом был установлен гранитный бюст Пржевальского работы скульптора Г.А. Огнева.




Фото: Арк. Гепп

# КОНТАКТНАЯ ИНФОРМАЦИЯ:

- Информационный центр в пос.Пржевальское находится при въезде в поселок с левой стороны от основной дороги на ул. Гуревича,д.19.
- Тел/факс: (48147) 4-62-04, 4-66-36
- Представительство парка в г.Смоленске.
- Тел/факс: (4812) 55-21-96



Информационный центр в ГУ Национального парка.