
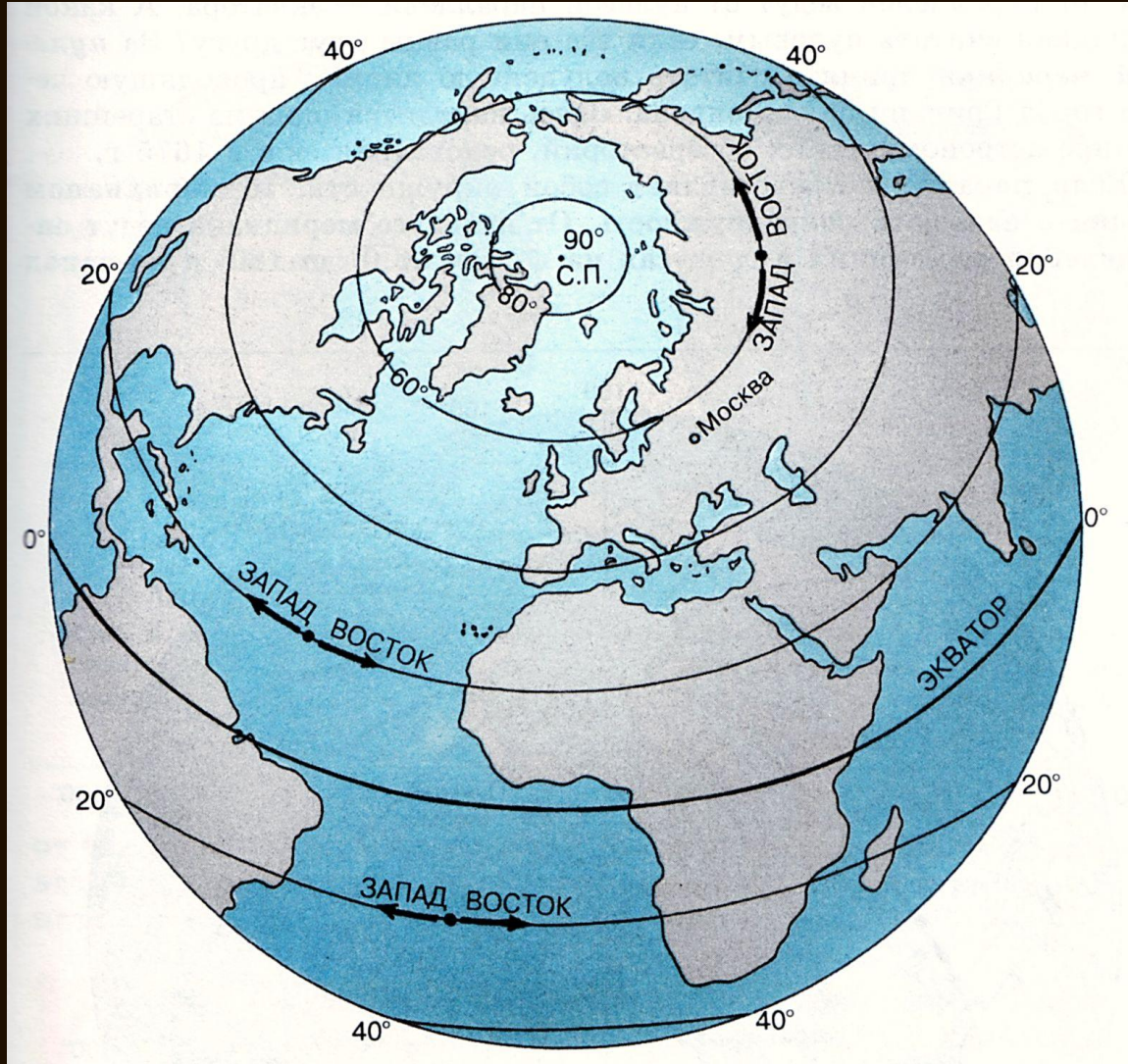


# Параллели и меридианы. Градусная сеть



# Параллели и меридианы. Градусная сеть

## Параллели



# Параллели и меридианы. Градусная сеть

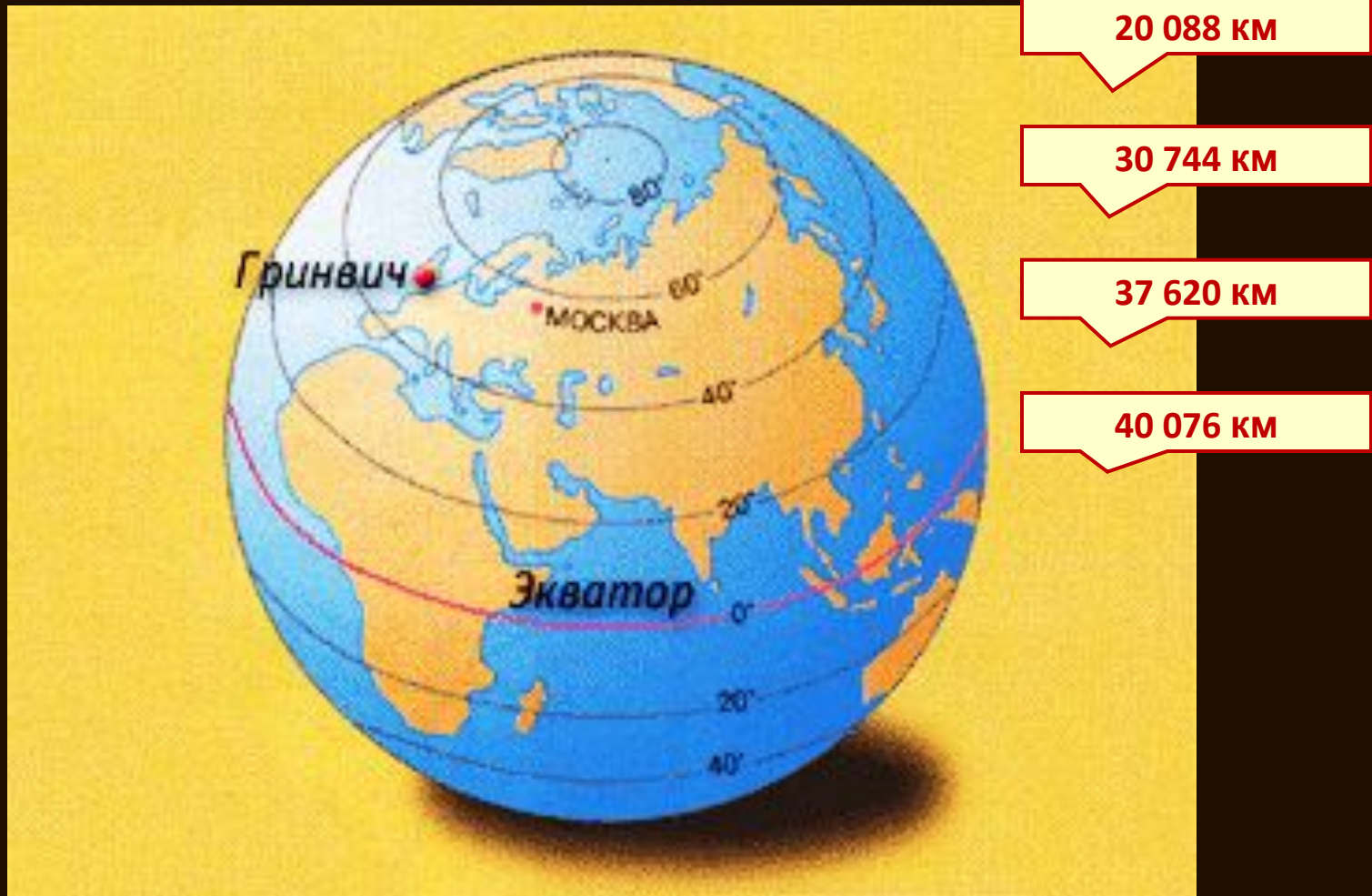


**Параллели** – линии, проведённые параллельно экватору.

**Параллель** – воображаемая линия на земном шаре, все точки которой находятся на одинаковом расстоянии от экватора.



# Параллели и меридианы. Градусная сеть



Параллели имеют разную длину. Чем ближе к полюсу, тем они короче.  
Экватор – самая длинная параллель.

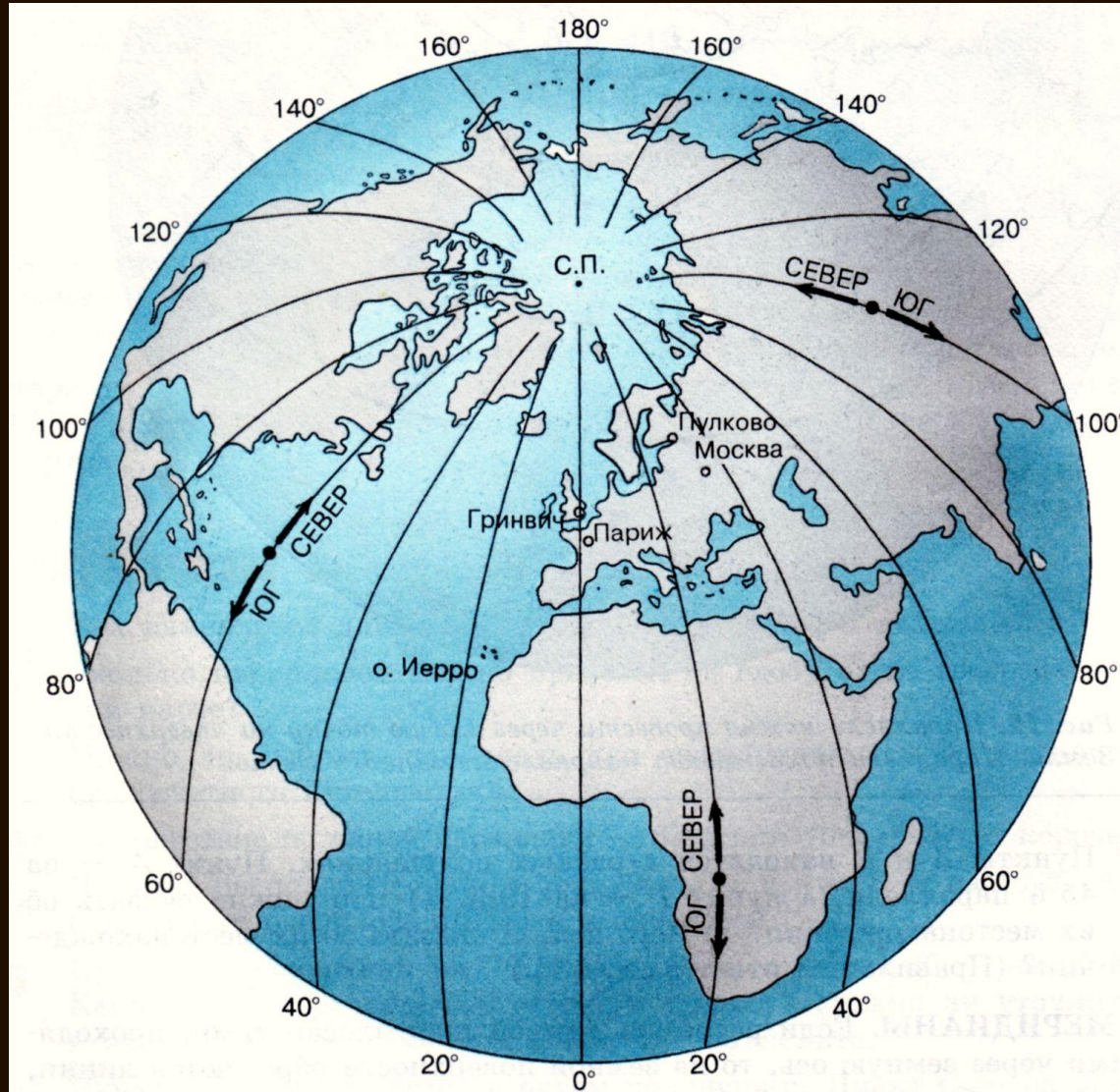
# Параллели и меридианы. Градусная сеть



Экватор делит Землю на 2 полушария. К северу от экватора – северное полушарие. К югу – южное.

# Параллели и меридианы. Градусная сеть

## **Меридианы**

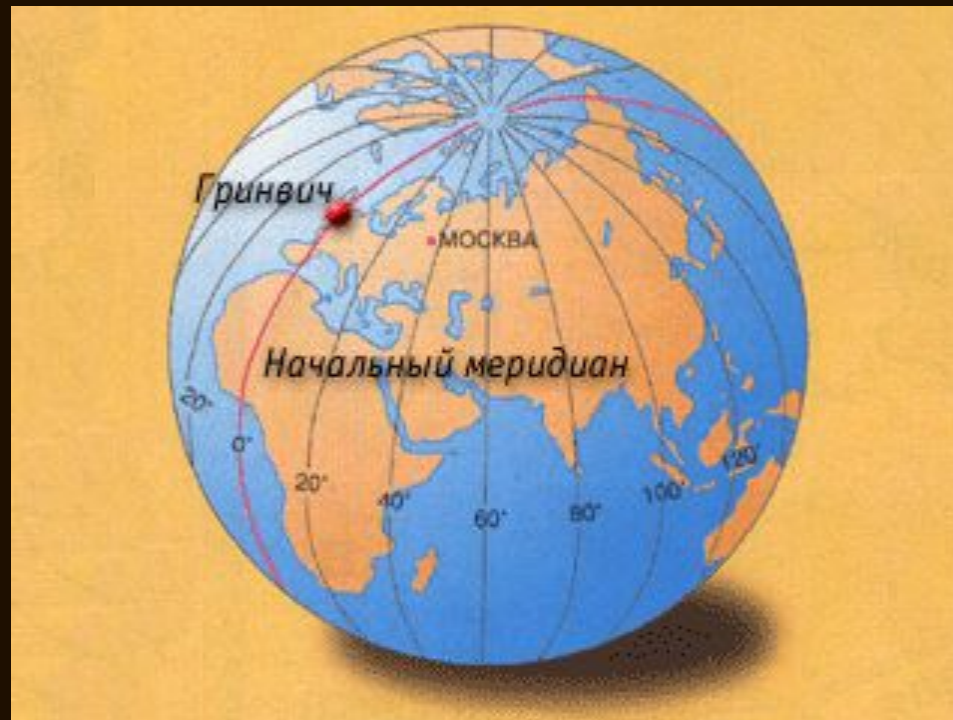


## Параллели и меридианы. Градусная сеть



**Меридианы** – линии, соединяющие Северный и Южный полюсы Земли.

Меридиан – воображаемая линия на земном шаре, соединяющая Северный и Южный полюсы по кратчайшему расстоянию.



# Параллели и меридианы. Градусная сеть

Меридианы - полуокружности ( $180^\circ$ ), равные по длине.





# Параллели и меридианы. Градусная сеть



Нулевой (Гринвичский) меридиан делит Землю на 2 полушария. К западу от нулевого меридиана – западное полушарие, к востоку – восточное.

# Меридиан Нулевой (Начальный) или Гринвича

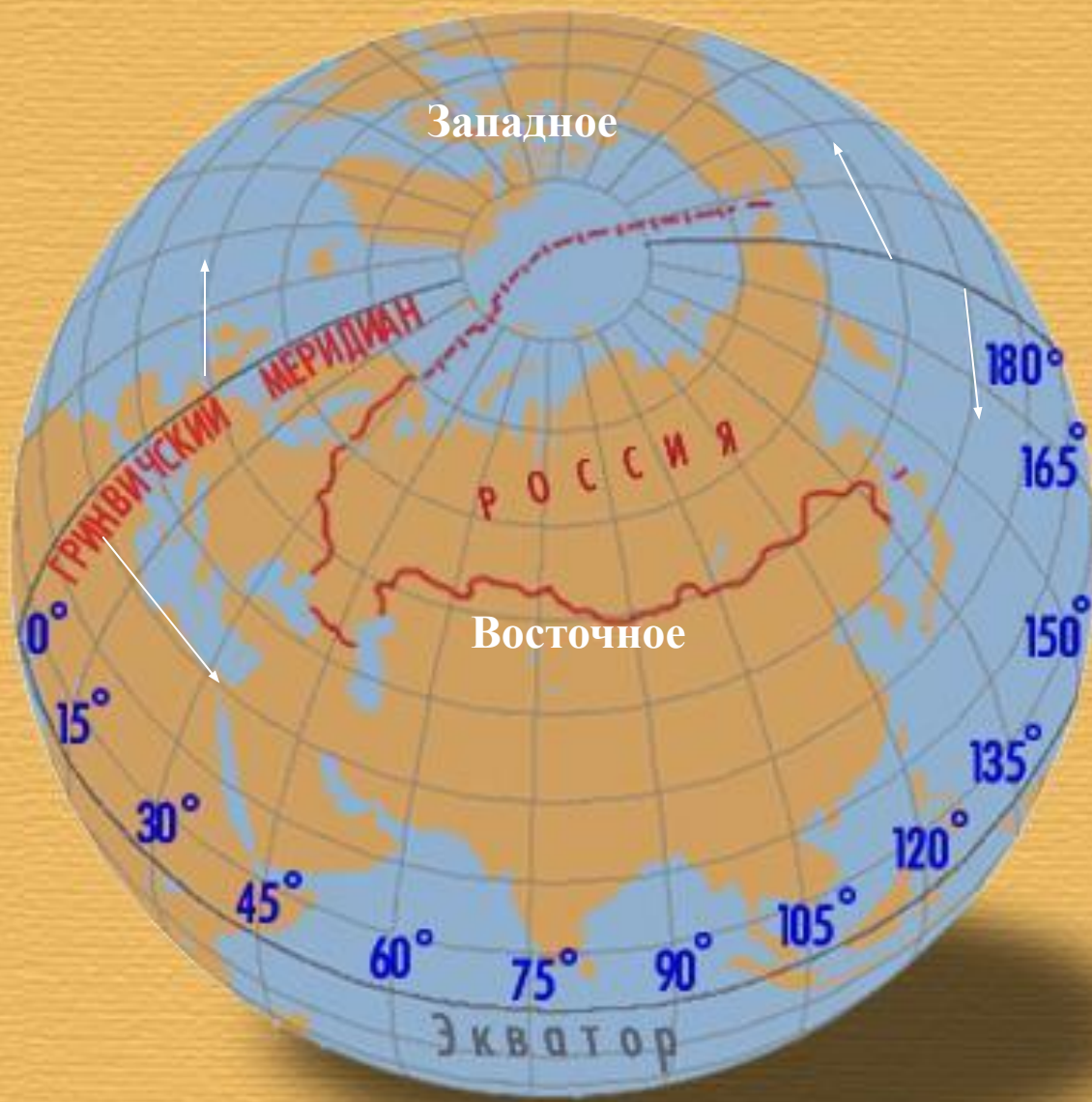
Параллель  
(30° N)



Нулевой меридиан

FreeFoto.com

Начальный меридиан и меридиан 180 градусов разделяют Землю на Восточное и Западное полушария.





Здесь проходит 180 меридиан.  
Справа на фото - сегодня,  
слева - уже ...



<b>признак</b>	<b>параллель</b>	<b>меридиан</b>
<b>Какова форма линий на карте</b>	<b>дуги</b>	<b>дуги</b>
<b>Различна ли длина линий</b>	<b>да</b>	<b>нет</b>
<b>Какие направления показывают</b>	<b>З - В</b>	<b>С - Ю</b>
<b>Какова длина в градусах</b>	От <b>0°</b> до <b>90°</b>	От <b>0°</b> до <b>180°</b>
<b>Какова длина в километрах</b>	Уменьшается От <b>40 076 км</b> До <b>0 км</b>	<b>20 005 км</b>
<b>Как называется линия, от которой ведётся отсчёт линий градусной сетки</b>	<b>экватор</b>	<b>Нулевой меридиан</b>
<b>На какие полушария главная линия делит карту</b>	<b>Северное и Южное</b>	<b>Западное и Восточное</b>
<b>Величина одного градуса</b>	<b>Изменяется, в зависимости от ГП</b>	<b>111 км</b>

Масштаб 1:90 000 000  
в 1 см 900 км

о Париж Города

