




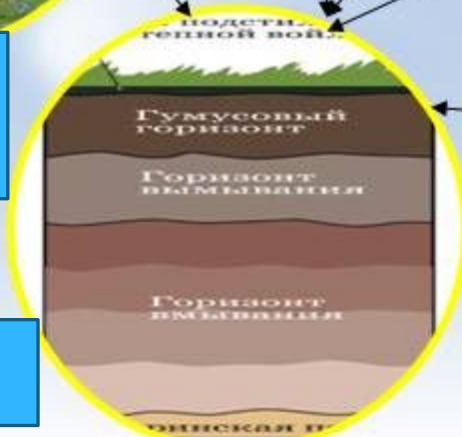


# "Разнообразии природных комплексов России"

*Подготовила:  
Дарья Дмитриевна*

# Схема природного комплекса





\* Природно-территориальный комплекс (сокращённо ПТК) – это закономерное сочетание взаимосвязанных компонентов природы на определенной территории.



# Радиационный баланс земной поверхности

Приходящая  
солнечная  
радиация ( $S$ )



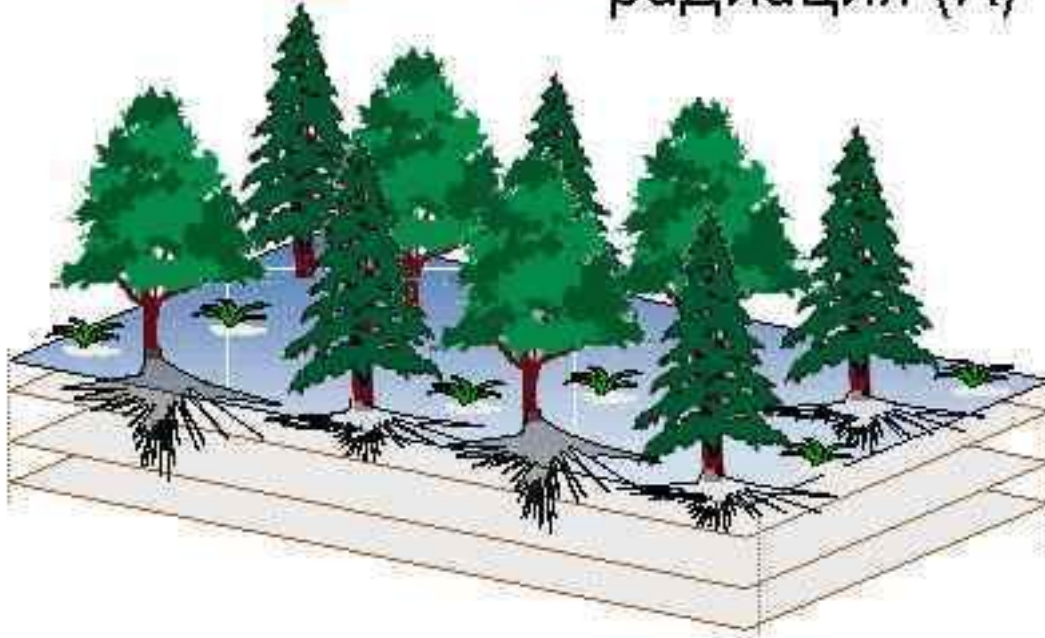
Отраженная  
солнечная  
радиация ( $A$ )



Встречное  
излучение  
атмосферы ( $I_A$ )



Длинноволновое  
излучение  
Земной  
поверхности ( $I_L$ )



$$R_n = S - A + I_A - I_L$$







# ЖИВОТНЫЕ РОССИИ

Плакаты  
Подписано в печать 15.05.2018 г. Формат 65x92  
Изд. № 1, 0,5. Тираж 10 000 экз. Заказ № 2544-18  
ООО «АЛЕНА» при участии ООО «ИГДА»  
214030, Рф, г. Смоленск, ул. М. Раковского, д. 4/2  
Дистрибутор в Беларуси: частное предприятие «Слово А»  
Беларусь, 210021, г. Витебск, ул. Колосовская, 27/11, к. 71  
e-mail: [plakaty@aleno-book.ru](mailto:plakaty@aleno-book.ru) [www.aleno-book.ru](http://www.aleno-book.ru)  
Отпечатано АО «Классик»  
150010, Рф, г. Кострома, ул. Самоковская, 10

0+

© «Слово А», 2018  
© Оформление: ООО «Алэна», 2018  
© Оформление: ООО «Алэна», 2018



ЛИСА



КАБАРГА



БУРЫЙ МЕДВЕДЬ



РЫСЬ



КОЛОНОК



БУРУНДУК



КАБАН



БАРСУК



БЕЛКА



КОСУЛЯ



ВОЛК




ПЯТНИСТЫЙ  
ОЛЕНЬ



АМУРСКИЙ ТИГР



ВЫДРА



ДАЛЬНЕВОСТОЧНЫЙ  
ЛЕОПАРД



ЕНОТОВИДНАЯ  
СОБАКА



КУНИЦА ХАРЗА



ОЛЕНЬ  
МАРАЛ



СОБОЛЬ



РОСОМАХА









# Оболочки Земли





# Природные комплексы

Глобальные

Региональные

Локальные





# ЛАНДШАФТОВЕДЕНИЕ – УЧЕНИЕ О ПРИРОДНЫХ КОМПЛЕКСАХ

Докучаев В.В.



Ландшафт – это конкретная территория, однородная по своему происхождению, истории развития и неделимая по зональным и азональным признакам.

Природная зона – это часть географического пояса, обладающая общими температурными условиями и увлажнением, почвами, растительным и животным миром.



# Природное районирование территории России





# Параграф 25 – д\з

- \* На контурную карту России нанести крупные природные районы
- \* Учить записи