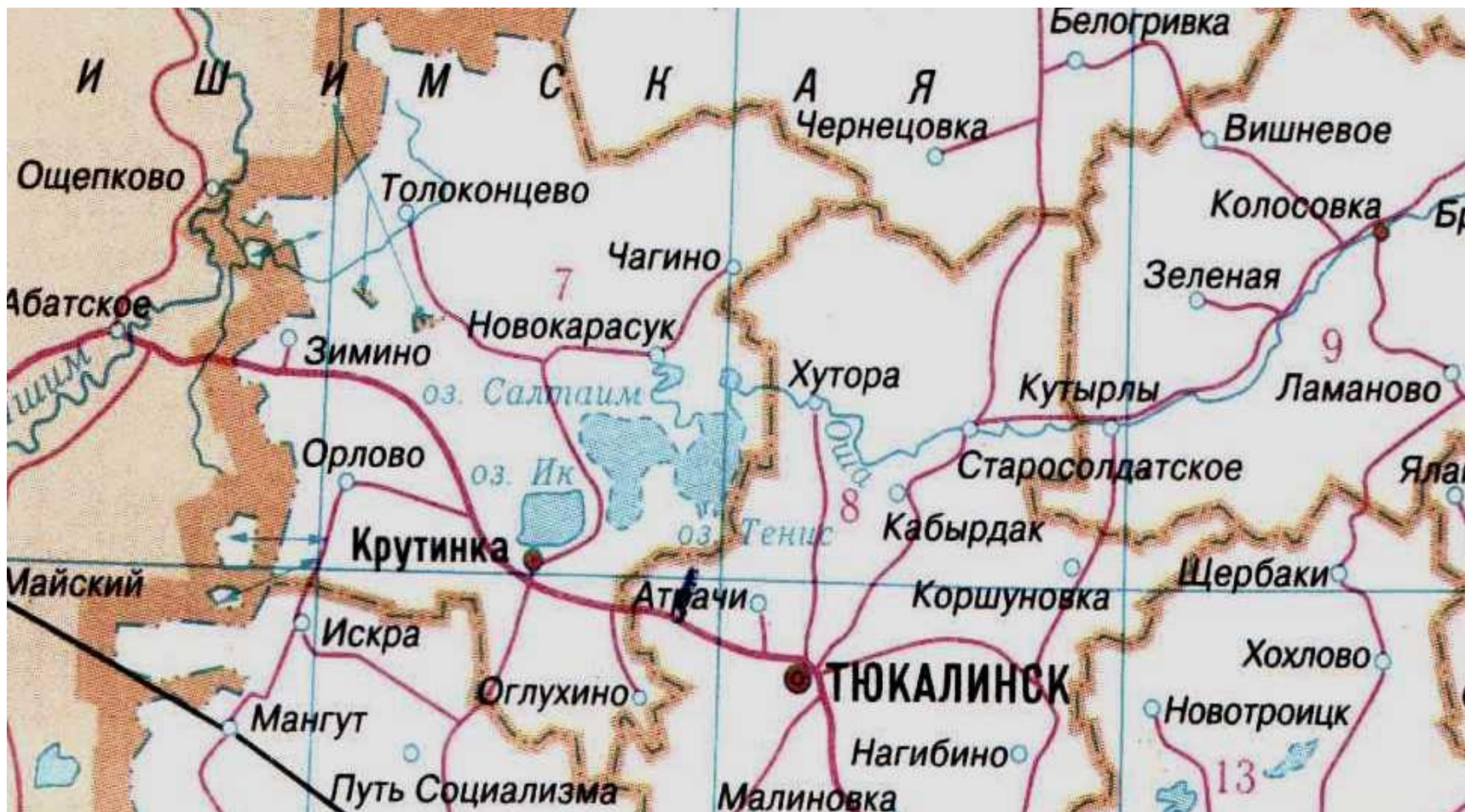


Природные каркасы. Валитов Р.Г.

Изученность гидросетей Крутинского района

Районы	Притоки рек 2-го порядка	Притоки рек 3-го и др. порядков
Крутинский Площадь - 5 721,3 кв. км Количество малых водосборов с ручьями - 1634,6		Ир (приток р. Ишим) – Крутиха, Степаниха, Кудриха.
	Оша	Карасук, Челдак (Горькая, Солоновка), Тюкалка, Китерма (Яман)

Крутинский район расположен на водосборах 2х рек:
реки Ир, впадающей в реку Ишим Тюменской области и
реки Оша



Север Крутинского района. Река Ир



Село Паново



Притоки реки Ир



Верховья реки Ир





Ошский водосбор Крутинского района. Река Челдак



Река Челдак



С. Усть-Логатка. Исток реки Оша



Реки Карасук и Оша



Речка Китерма из озера Ик в озеро Салтаим



Речка Крутинка в селе Крутинка



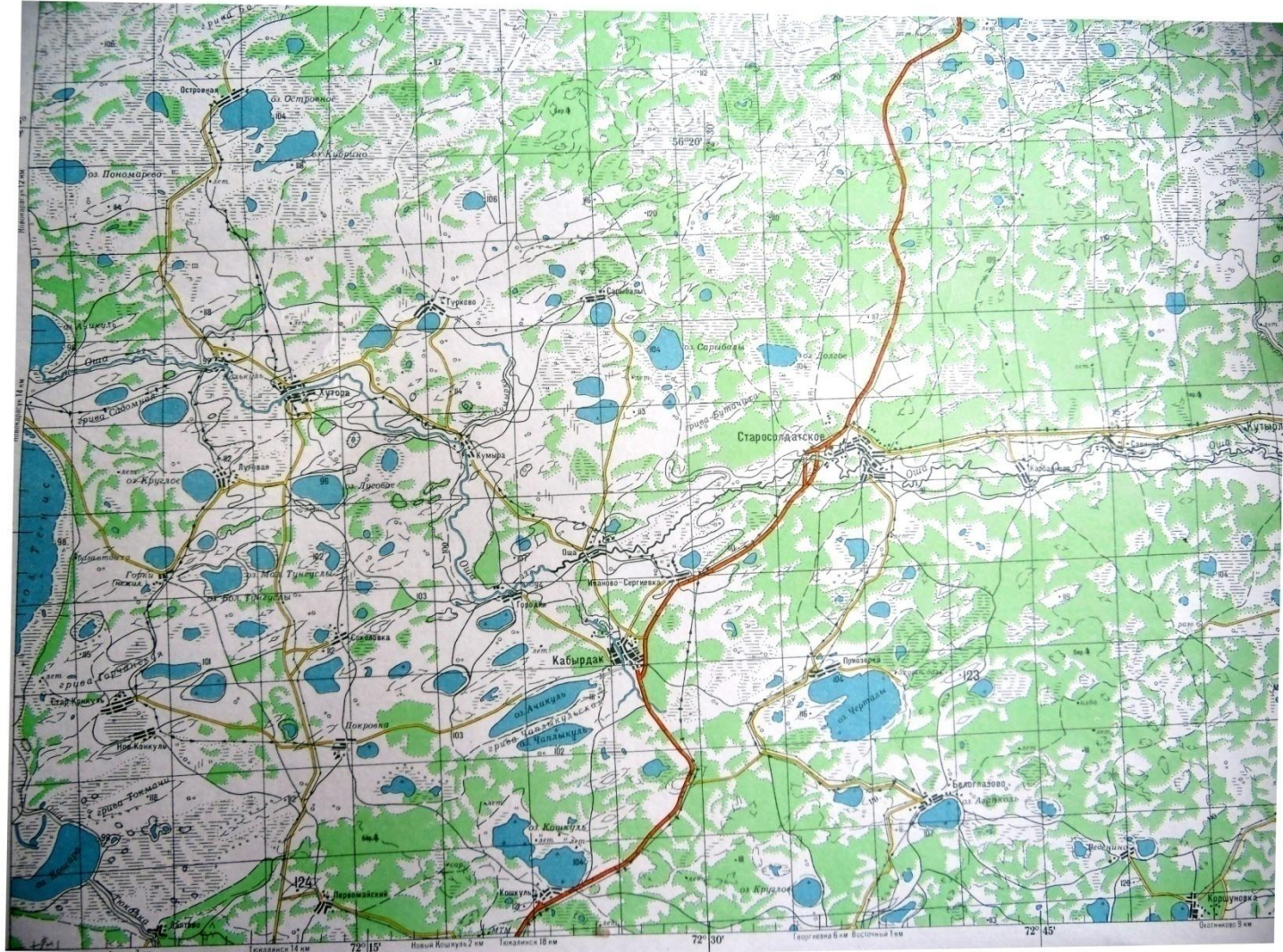
Тюкалински й район



Изученность гидросетей Тюкалинского района

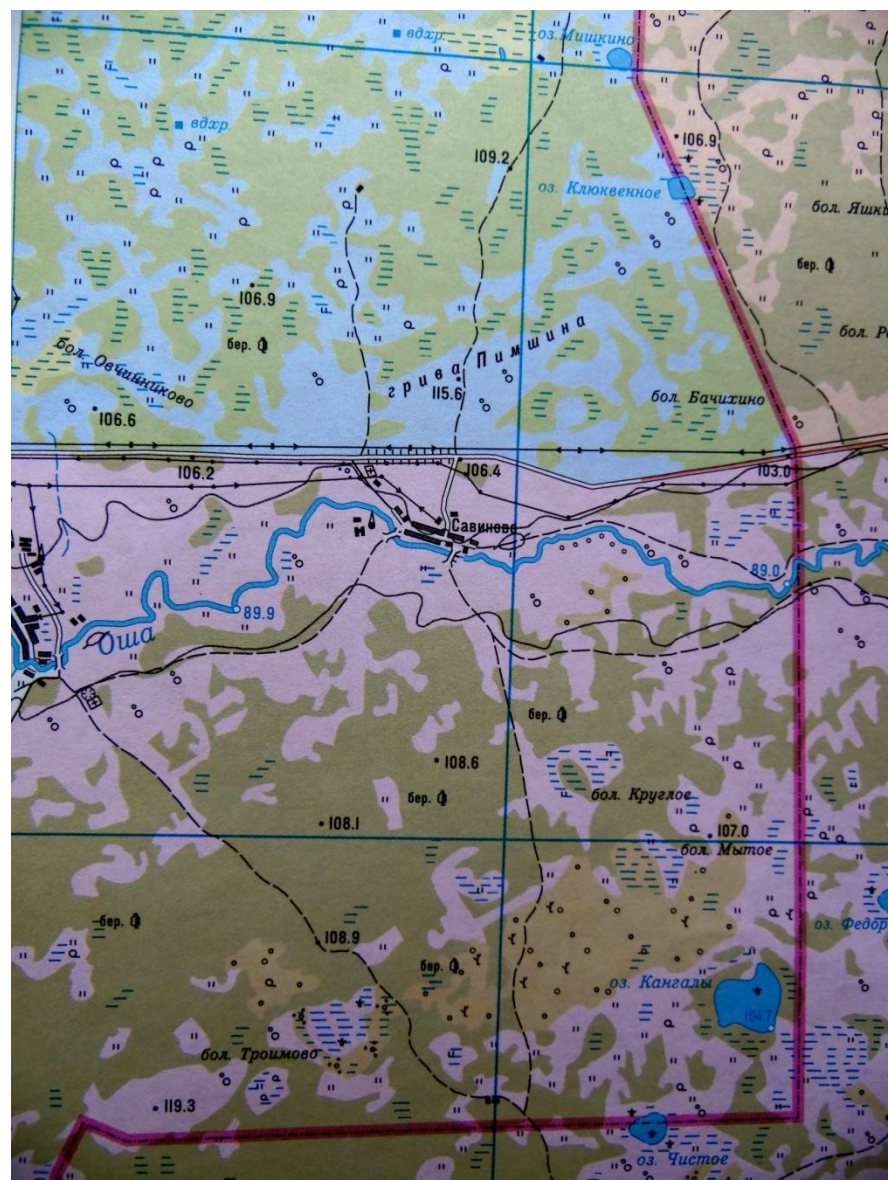
Районы	Притоки рек 3-го порядка	Притоки рек 4-го и др. порядков
Тюкалинский Площадь - 6 389,6 Количество малых водосборов с ручьями - 1825,6	Оша Тюкалка	Калькулька, Кабырдак, Кумырка

Север Тюкалинского района. Р. Оша



Речка Тюкалка





Речка Кабырдак



с. Старосолдатское

