

Лекція 9

АВСТРАЛІЯ



- **План изучения:**

- 1. Общая характеристика Австралийского региона
- 2. Туристско- рекреационный потенциал островных государств и территории Океании.
- 3. Условия получения визы в Австралию (практическая часть)



- **1. Общая характеристика Австралийского региона**
- Название «Австралия» происходит от лат. *australis*, что переводится как «ЮЖНЫЙ».





Интересные факты об Австралии (11 мин)



● Рельеф

- Большую часть территории страны занимают обширные пустыни и низменные территории.

Пустыни :

- Большая Песчаная пустыня,
- Большая пустыня Виктория.
- полупустыня Большой Артезианский Бассейн.
- На востоке материка находятся сильно разрушенные, невысокие горы — ***Большой Водораздельный хребет*** с максимальной высотой на юге (гора Косцюшко, 2228 м;)
- Австралия — единственный материк, где нет действующих вулканов и современного оледенения.

Пустыня Виктория



Большой Артезианский Бассейн



Большой Водораздельный хребет

гора Косцюшко



Голубые горы





Центральные равнины

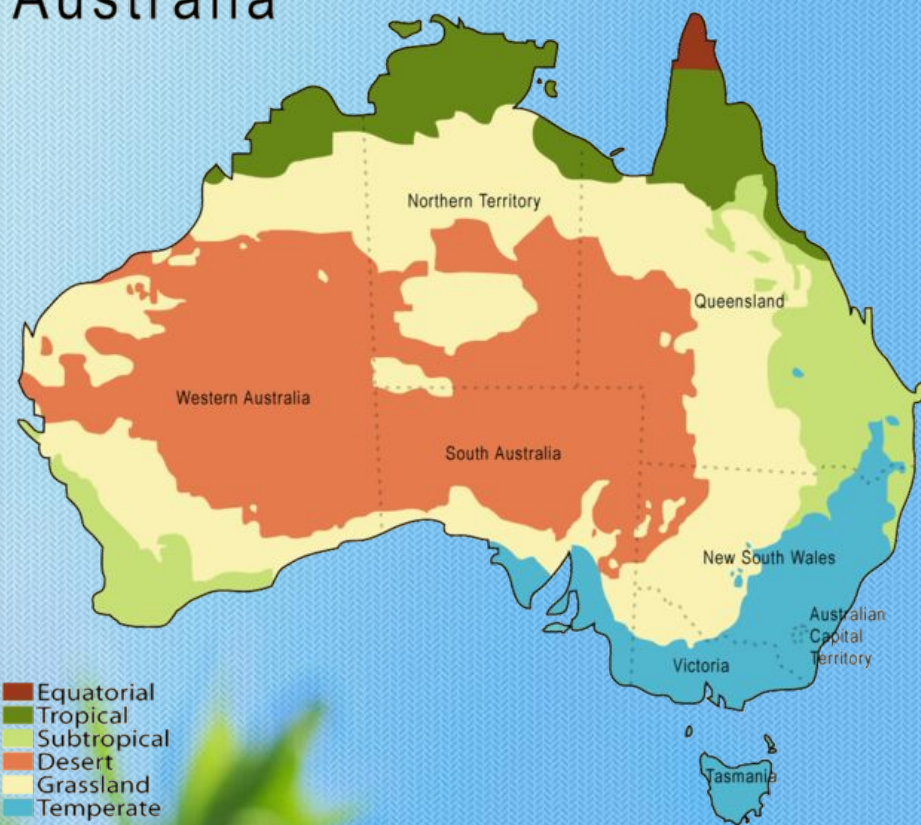


● **Климат**

- Австралия — самая жаркая часть всей суши южного полушария.
- На севере климат субэкваториальный, муссонный, жаркий,
- в центральной части — тропический пустынный,
- на юго-западе — субтропический с преобладанием зимних осадков.
- На восточном побережье — тропический, морской, жаркий с летним максимумом осадков.
- На острове Тасмания — умеренный морской тип климата.

- Средние температуры января — от +20 до +30 °С, июля — от +12 до +20 °С. Количество осадков уменьшается с востока на запад от 1500 мм до 250—300 мм в год.

Australia



● **Внутренние воды**

- Речная система Австралии небольшая. Она представлена в основном рекой ***Муррей (Марри)*** с притоком ***Дарлинг***
- Недостаток поверхностных вод частично возмещается большими запасами подземных вод, которые скапливаются в артезианских бассейнах.
- На территории Австралии имеется большое количество озёр
- Крупнейшими озёрами страны являются ***Эйр, Маккай, Амадиус, Гарнпанг и Гордон*** ;
(почти все соленые)

Река Муррей



Река Дарлинг



Озеро Эйр



Из 19 объектов Всемирного наследия в Австралии:

- 2 культурных объекта
- 12 природных объектов
- 5 объекта смешанного типа



● **Флора и фауна**

- Богата и уникальна.
- Примерно 85 % цветковых растений, 84 % млекопитающих, 45 % птиц, 89 % прибрежных рыб — эндемики.
- Из 12 тысяч видов - около 9 тысяч — эндемики



Утконос



**Тасманийский
дьявол**



Вамбат



Собака Динго





Коала

Ехидна



Лисий кузу



Кенгуру



Квокка или короткохвостый кенгуру



Летучая мышь



Верблюды



Гребнистый крокодил



Плащеносная ящерица



Черная змея



Ромбический питон



Толстохвостый геккон



Бородатая ящерица



Синеязыкий сцинк






Страус Эму



Казуар

Какаду



Шлемоносный какаду




Смеющаяся кукабара



Кустарниковый большеног




Черный лебедь



Австралийская бычья акула



Необычные животные Австралии



Эвкалипт камальдульский



Эвкалипт
царственный





Эвкалипт

РОЗОВОЦВЕТКОВЫЙ

Боаб



Бутылочное дерево



Макрозамия





Высокие папоротники



Жалящее дерево



Золотая акация



Чайное дерево



Кактус



Сыбка

● **Население**

- Большинство населения Австралии — потомки иммигрантов XIX и XX веков, при этом большинство этих **иммигрантов** прибыли **из Великобритании и Ирландии**
- Официальный язык — **английский**
- В Австралии существует собственный диалект английского языка, неофициально называемый «страйн»
- Столица – **город Канберра**
- Самый крупный город- **Сидней**





Туристские прибытия

- Около 20 % прибытий дает Япония и 16%- Новая Зеландия.
- значительны по численности группы туристов из США, Великобритании, Тайваня, Гонконга, Индонезии, Малайзии и Германии.



2. Вторым по притягательности для туристов: Квинсленд с Большим Барьерным рифом, Золотым Берегом и Солнечным Берегом.

1. Наиболее притягательны для туристов штат Новый Южный Уэльс и Сидней.

Популярность Австралии среди туристов:

- экзотичность природы,
- благоприятные условия для отдыха у моря и в горах.
- хорошо развитая инфраструктура
- отлично налаженный сервис

НОВЫЙ УЭЛЬС



Сидней



Большой Барьерный риф



Большой Барьерный риф (8 мин)



● **Туристские убытия**

- Австралийцы любят путешествовать .
- Основные потоки из Австралии направлены в Новую Зеландию, Малайзию, Сингапур, Японию, Гонконг.
- Из европейских стран у австралийцев пользуется популярностью Великобритания (объясняется длительными экономическими, политическими, этническими и культурными связями).
- австралийцы посещают Италию, Испанию, Францию.

● **Состав Австралийско-Океанийского региона:**

- Австралийский Союз
- Вануату
- Западное Самоа
- Кирибати
- Маршалловы острова
- Науру
- Новая Зеландия
- Палау
- Папуа-Новая Гвинея
- Северные Марианские острова
- Соломоновы острова
- Тонга
- Тувалу
- Федеральные штаты Микронезии
- Фиджи



● **История**

- До середины 19 века- место ссылки Великобритании
- Затем- страна переселенцев
- Сегодня входит в Британское Содружество
(конституционная монархия;
глава государства- королева
Великобритании
- Сегодня - индустриальная страна с высокоразвитой экономикой



Туристские ресурсы Австралийского региона

- Огромная по площади туристская территория
- Туристско-рекреационными зонами являются: Австралийский материк, о. Тасмания, Новая Зеландия, архипелаги Микронезия, Полинезия, Меланезия.
- Австралия расположена в тропиках и субтропиках, омывается теплыми морями, привлекает оригинальной флорой и фауной

- Австралия- это тысячи километров пляжей .
- Гряды коралловых рифов и островов, тянувшихся на 2 300 км.
- Это самое длинное коралловое образование в мире — 2500 км . Кроме кораллов всех форм и цветов в этих водах обитает более 1,5 тыс. видов рыб и ракообразных. Это место паломничества поклонников дайвинга.











Double Bay Inbound Travel
Australia



- Привлекает бытом *аборигенов*
- экзотическое занятие туристов- метание бумеранга.
- в меньшей степени представлено культурно-историческое наследие.
- ✓ практикуются многочисленные круизы на морских и речных судах
- ❖ *город Брисбен с ботаническим садом.*
- ❖ из Брисбена туристы совершают поездку в *зоологический заповедник Лоун пайн*, где обитают сумчатые медведи коала и серые кенгуру.

Аборигены



Метание бумеранга



Ботанический сад Брисбена







Travel Hit

www.travelhit.com.ua



заповедник Лоун пайн



Серая кенгуру



- Для отдыха наиболее благоприятно восточное побережье
- в заливе *Аполлона* расположен пляж для международных соревнований по серфингу.
- *национальный парк Отвэй*
- *город Варрнамбул*, где расположен *Музей истории и трагедиям затонувших кораблей*.

Залив Аполлон





Варнамбул





BOAT BUILDER
AND
SHIPWRIGHT



- известен *курорт Голд-Кроуст* (Золотой Берег)
- Здесь можно поплавать с аквалангом или насладиться видом живых кораллов через прозрачный пол салона яхты. 300 дней в году здесь солнечная погода. Золотой берег славится многообразием развлечений, увлекательных зрелищ и аттракционов.
- Самые известные среди курортов Большого Барьерного Рифа – *Линдеман, Дайдрим, Хэйман, Брамpton, Лонг.*
- обширная курортная зона- *Солнечный берег.*
- несколько природных заповедников
- развлекательный *природный парк « Мир тропических фруктов».*
- **Кернс**- главный город курорта- был основан как порт для золотодобывающей промышленности и постепенно превратился в уютный курортный центр.


Золотой Берег



курорт Голд-Кроуст



Линдерман




Дайрим



Хэйман



Brampton Island Resort



Brampton Island Resort 4*

ЛОНГ



□ 6 природных заповедников

(Австралийский заповедник бабочек, Заповедник "Каррамбин", Заповедник Мыс Гантеум, Заповедник «Дьявольские шары», Заповедник "Бухта тюленей", Заповедник «Метеориты Хенбери»).

□ развлекательный *природный парк « Мир тропических фруктов»*.

□ **Кернс**- главный город курорта- был основан как порт для золотодобывающей промышленности и постепенно превратился в уютный курортный центр.

Парк « Мир тропических фруктов»





Парк Мир тропических фруктов



Парк « Мир тропических фруктов»

Double Bay Inbound Travel
Australia

Фрукт Джека





Кернс





Керч

Кернс



Кернс



Развлекательные парки

« Мир моря»- самый большой водный развлекательный парк южного полушария, где можно увидеть

- шоу водных лыжников,
- шоу дельфинов и морских котиков,
- киты и морские львы.

Парк Мир моря







- ▣ **Парк « Мир кино»** воссоздает атмосферу Голливуда.
- ▣ Здесь турист может не только встретить героев популярных кинолент, но и сам стать участником кинособытий, прокатиться на машине Бэтмена, принять участие в ограблении банка и др.
- ▣ Для желающих может быть организован обзорный полет на вертолете.

Парк « Мир кино»





Double Bay Inbound Travel
Australia





DIMENSION



« Мир грез»- развлекательный парк, воссоздающий атмосферу старой Австралии.

- можно прогуляться по эвкалиптовому лесу, подержать в руках коалу и покормить кенгуру или отправиться в плавание на старинном пароходе.
- на Тигрином острове проходят увлекательные шоу с дрессированными тиграми.
- большой популярностью пользуется Водный парк, где собраны многочисленные водные аттракционы, главным из которых является стремительный водный поток, который проносит всех желающих через 150- метровый лабиринт.

Парк Мир грез





« Мир грез»- водный парк



Double Bay Inbound Travel
Australia



- Центром туристского бизнеса является **Сидней**, в окрестностях которого на берегу Порт-Джексон находятся известные *пляжи Бондай, Мэнли, Палм-Бич*.
- Район развлечений- *Кинг-кросс* в центре города привлекает горожан и гостей многочисленными кафе, кинотеатрами, ресторанами и казино.
- Поблизости от Сидней расположено несколько парков, где можно увидеть кенгуру, коал и других австралийских животных в почти естественных условиях

Пляж Бондай



Manly beach, Australia 2011. Juris Tarvids foto-Latvia.

ПЛЯЖ МЭНЛИ



Пляж Палм-Бич





pie face

THE PUNK HOUSE
BACKPACKERS &
DISCOUNT TRAVEL CENTRE

HAPPY
HOOPERS
We Berry
we found each
other

Pad Thai
TATTOO

Dante's
Dante's
Dante's

i
TOURISM

T
R
A
V
E
L

Район Кинг-Крос



Королевский парк Сиднея



Парки Сиднея



□ **Парк Голубые Горы**- самая большая природная достопримечательность. Говоря, что эффект голубизны возникает от свечения паров эвкалиптового масла, испаряющегося под прямыми лучами солнца из миллионов эвкалиптов, густо покрывающих пологие склоны гор, плато и каньоны

□ Поражает вид трех *скал*, которые австралийцы называют *Три Сестры*

Голубые горы- скалы Три сестры



□ Известны за пределами Австралии горнолыжные курорты *Тредбо, Смиггин-Хоулз, Перишер-Валли.*



Курорт Перишер-Валли



курорт Тредбо



Туристские предложения:

- Знакомство с городами
- Сафари на джипах
- Охота на кенгуру или крокодилов
- Дайвинг
- Рыбалка на Большом Барьерном рифе
- Экстремальные виды спорта.
- Тысячи километров пляжей

ПРИРОДНЫЕ ДОСТОПРИМЕЧАТЕЛЬНОСТИ АВСТРАЛИИ

Стая кенгуру

Обычно кенгуру живут стаями





Дарвин



Парк
Какаду

Кейрнс



Большой Барьерный риф



Алис Спрингс

Айерс Рок



Сидней

● Красная пустыня

- Придите в Национальный *парк Улуру* — Ката-Тьюта
- Здесь располагаются два самых ярких чуда Австралии: *Улуру (Айерс-Рок)*, один из самых гигантских монолитов, воздымающийся на высоту 348 метров, и *Ката-Тьюта* (Олгас), система из 36 каменных образований красного цвета в 32 км от Улуру.





Ката-Тьюта



Улуру



● **Улуру**

- Загадка Улуру, или Айерс-Рок, еще не разгадана.
- Самый большой в мире монолит поражает людей своим величием. Расположено это чудо в 450 км от Алис-Спрингс в Центральной Австралии. Его размеры: 3,6 км — длина, 2 км — ширина, высота — 348 м, в поперечнике 9,4 км.
- Улуру меняет свой цвет при различном освещении, особенно это заметно на восходе и на закате.

Улуру (Айерс-Рок)







● Национальный парк Какаду

- Известен всему миру как сокровище культуры и экологии.
- Величайшее мировое значение имеют уникальные достижения искусства и живые традиции аборигенов племени Какаду.
- обитают 50 видов млекопитающих, 280 видов птиц, 123 вида рептилий, 77 видов пресноводных рыб и 10 000 видов насекомых.



**KAKADU
NATIONAL
PARK**















● Остров Кенгуру

- Остров Кенгуру — это чистый воздух, девственные пляжи, потрясающие виды и цветущая дикая природа.
- Остров Кенгуру отделился от основного массива суши во время последнего ледникового периода, и множество здешних растений и животных больше не встречаются нигде в мире.
- 30% территории острова находится под защитой для сохранения этого уникального наследия.
- На остров организуют короткие экскурсии с верховыми прогулками, подводным плаванием, и рыбалкой.







Double Bay Inbound Travel
Australia

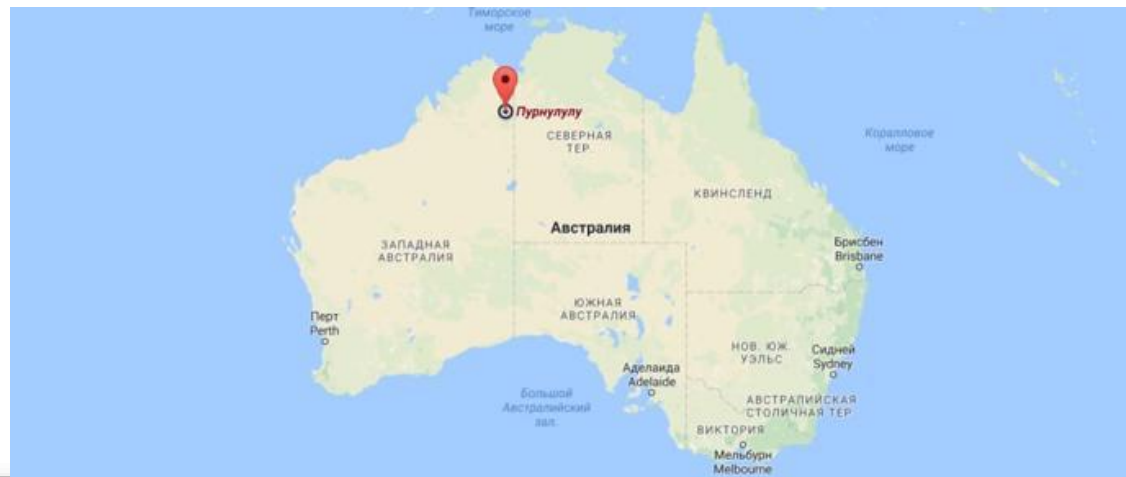






● Бангл-Бангл

- Бангл-Бангл — это поражающее воображение куполообразные естественные скальные формы, напоминающие пчелиные ульи.
- Они раскрашены чередующимися полосами оранжевого, черного и зеленого цветов. Расположены Бангл-Бангл в Западной Австралии (часть национального парка Пурнулулу)
- Этим древним природным сооружениям сотни миллионов лет, местные аборигены держали Бангл-Бангл в тайне вплоть до 80-х годов XX века.









- **Остроконечные скалы**


- Это скопление тысяч скал странной формы в Красной пустыне. Размеры останцев тоже очень разные — от нескольких сантиметров до нескольких метров.
- Все объясняется довольно прозаически: это столбы твердого известняка, образовавшиеся вокруг стержневых корней деревьев, глубоко уходящих в более мягкий известняк. Со временем мягкий известняк выветрился, а столбы остались.







Красная пустыня



● **12 апостолов**

- Эти скалы образовались в результате тысячелетней работы океана. К нашему времени сохранилось только 8 из 12 первоначальных Апостолов.
- Побережье 12 Апостолов насчитывает 10–20 миллионов лет — за это время миллиарды крошечных скелетов образовали отложения известняка на дне моря. Позже этот известняк подвергался жестокому воздействию волн и ветров, пока не приобрел свои удивительные очертания.





● **Большой Барьерный Риф**

- Большой Барьерный Риф объединяет более 1000 островов — от небольших прибрежных песчаных островков до тропических островов — и служит домом для многочисленных морских обитателей.
- Колоссальные коралловые постройки простираются на 2500 км.
- Здесь самая разнообразная животная и растительная экосистема на Земле.
- Большой Коралловый риф внесен в Список Всемирного наследия.





- **Дикая природа Тасмании**
- Это тропические леса, альпийская природа и нетронутые места обитания животных
- Сердце дикой тасманийской природы — ***Национальный Парк Диких Рек Франклина-Гордона.***
- Нельзя обойти стороной ***Национальный парк- озеро Сент-Клэр.*** С зубчатых вершин каскадами низвергаются ледяные реки и впадают в прозрачные озера. Здесь открывается потрясающий вид на вековые тропические леса и альпийские вересковые пустоши.

*Парк Диких Рек
Франклина-Гордона*



Озеро Сент-Клэр



Города Австралии



Сидней (2 мин)



Сиднейский оперный театр



● **Сиднейский Оперный Театр**

- Открывшись в 1973 году, Оперный Театр встал в один ряд со зданиями, имеющими мировое значение. Оно было спроектировано датским архитектором Йорном Утзоном
- Строительство Сиднейского Оперного Театра продолжалось около 15 лет.
- Два раза в неделю проводятся специальные экскурсии за кулисы Сиднейского Оперного Театра.
- Сиднейский Оперный Театр — это комплекс почти из 1000 комнат, здесь располагаются Сиднейский Симфонический Оркестр, Австралийская Опера, Австралийский Балет, Сиднейская Театральная труппа, Сиднейская танцевальная труппа.







Сиднейский Мост – Харбор-Бридж



- **Сиднейский Мост – Харбор-Бридж**
- Сиднейский Мост, сооруженный в 1932 году, нежно называли Вешалкой. Он стал символом Австралии для всего мира.
- Мост строился сразу от двух берегов. Его длина 1149 метров, он весит 52 800 тонны, в нем шесть миллионов заклепок, и для того, чтобы его полностью перекрасить, потребуется 272 000 литров краски



- Для проверки прочности моста перед его открытием на него ввезли 96 железнодорожных составов, что приблизительно приравнивается к 5900 машинам.
- Для того, чтобы покрыть мост одним слоем краски, потребуется 10 лет непрерывной работы и 30 000 литров краски.
- Сиднейский Мост является и музеем, и прекрасной смотровой площадкой.
- В опоре моста — 200 ступеней и с него открывается вид на город в любую сторону

Достопримечательности Сиднея (самый большой город)

- Телевизионная башня (AMP Tower Centerpoint).
- Королевский Ботанический сад
- Сиднейская Опера
- Дом королевы Виктории
- Пляж Бонди
- Пляж Мэнли
- Пляж Мэнли
- Пляж Палм-Бич



Телевизионная башня
Сиднея



Королевский Ботанический сад



Сиднейский оперный театр



Дом королевы Виктории-
рынок



Пляж Бонди



Пляж Мэнли



- **Зоопарк в Торонга**
- **The Rocks.** Самый старый район города, расположенный рядом с City
- **Сиднейская гавань**
- **Форт Дэнисон** (Раньше был тюрьмой, а затем превратился в военный форт).
- **Дарлинг-Харбор** - порт, где расположен аквариум с самой большой в мире коллекцией акул

Зоопарк




The Rocks.



The Rocks.



The Rocks.



Сиднейская гавань



Форт Дэнисон



Дарлинг-Харбор








OK
ГТУР



турагентство





Достопримечательности Канберры

(столица)

- военный мемориал Австралии,
- можно взглянуть на город со смотровой площадки на горе «**Ainslie**».



Военный мемориал

@ подписаться

Канберра







- «Квестакон» (национальный австралийский центр науки и техники),
- Мемориал Джеймса Кука
- здание нового Парламента,
- Палата Представителей и Сенат.

Квестакон



Мемориал Джеймса Кука



Здание Парламента



Палата Представителей и Сенат




● **Районы виноделия**

- Австралия по праву считается одной из передовых винодельческих стран мира
- Дегустация вин является одной из излюбленных форм досуга как среди австралийцев, так и заграничных гостей.
- К важнейшим районам виноградарства и виноделия относятся Хантер-Вэлли (близ Сиднея), Баросса-Вэлли (близ Аделаиды), Маргарет-Ривер (близ Перта) и многочисленные виноградарские хозяйства вокруг Мельбурна













Hunter Valley



Sydney

Clare Valley

Barossa Valley

Riverlands

Murrumbidgee

Adelaide

Southern Vales

Canberra

Padthaway

Pyrenees

Goulburn Valley


Coonawarra

Great Western

Melbourne

Yarra Valley





- Туристско-рекреационный потенциал островных государств Океании

Новая Зеландия.

- В состав государства входят 2 острова: Северный и Южный., разделенных проливом Кука.
- Столица *Веллингтон*, знаменит своим ботаническим садом, расположенном на склоне горы.
- Новая Зеландия привлекает туристов своими национальными парками: *Маунт-Кук* на Южном острове и *Тонгариро* на Северном
- Вулканы и гейзеры
- Лыжный сезон в горах острова длится 3 месяца- с июня по сентябрь








ABCname



Wellington, Yeni Zelanda



Ботанический сад –г.Веллингтон



Ботанический сад —г.Веллингтон



Ботанический сад –г.Веллингтон



Национальный парк Маун-Кук



Национальный парк Тонгариро



Остров Южный – это бесчисленные фьорды, ледники, бурные горные потоки и реки.

□ Остров является удобным местом для активного отдыха. Начальные точки маршрута всех типов расположены либо в *Пиктоне*, либо в *Крайстчерче*.

□ Кроме этого можно попробовать себя в речной и океанской рыбалке.

□ В *Новой Зеландии* большинство населения являются англо-новозеландцы (потомки выходцев из Великобритании и Ирландии), на Гавайях – американцы и японцы; живут также филиппинцы, китайцы и др.

Фьорды Новой Зеландии





Маори



*А парни важности полны придирчивы
ужасно*

сорураст.

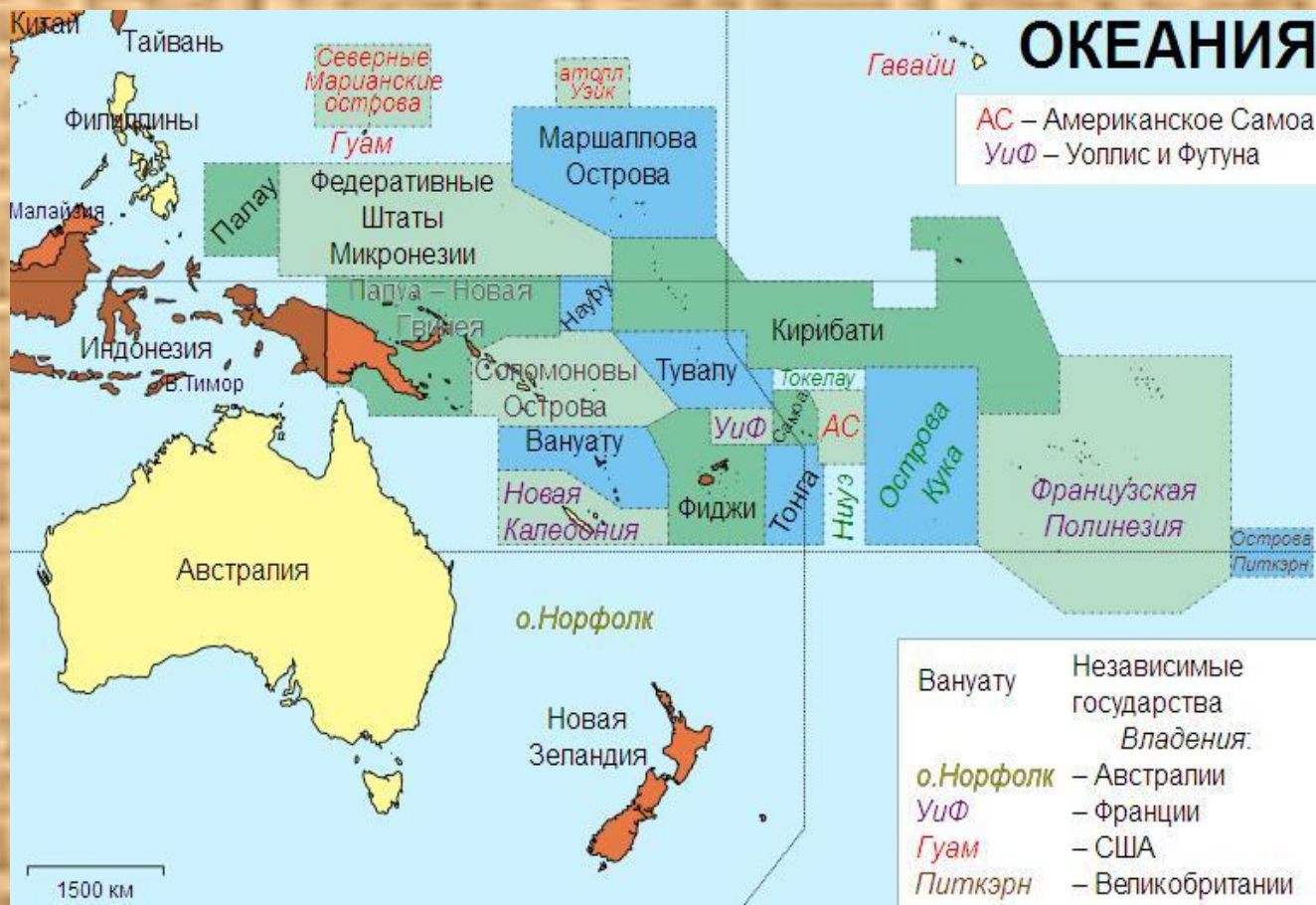


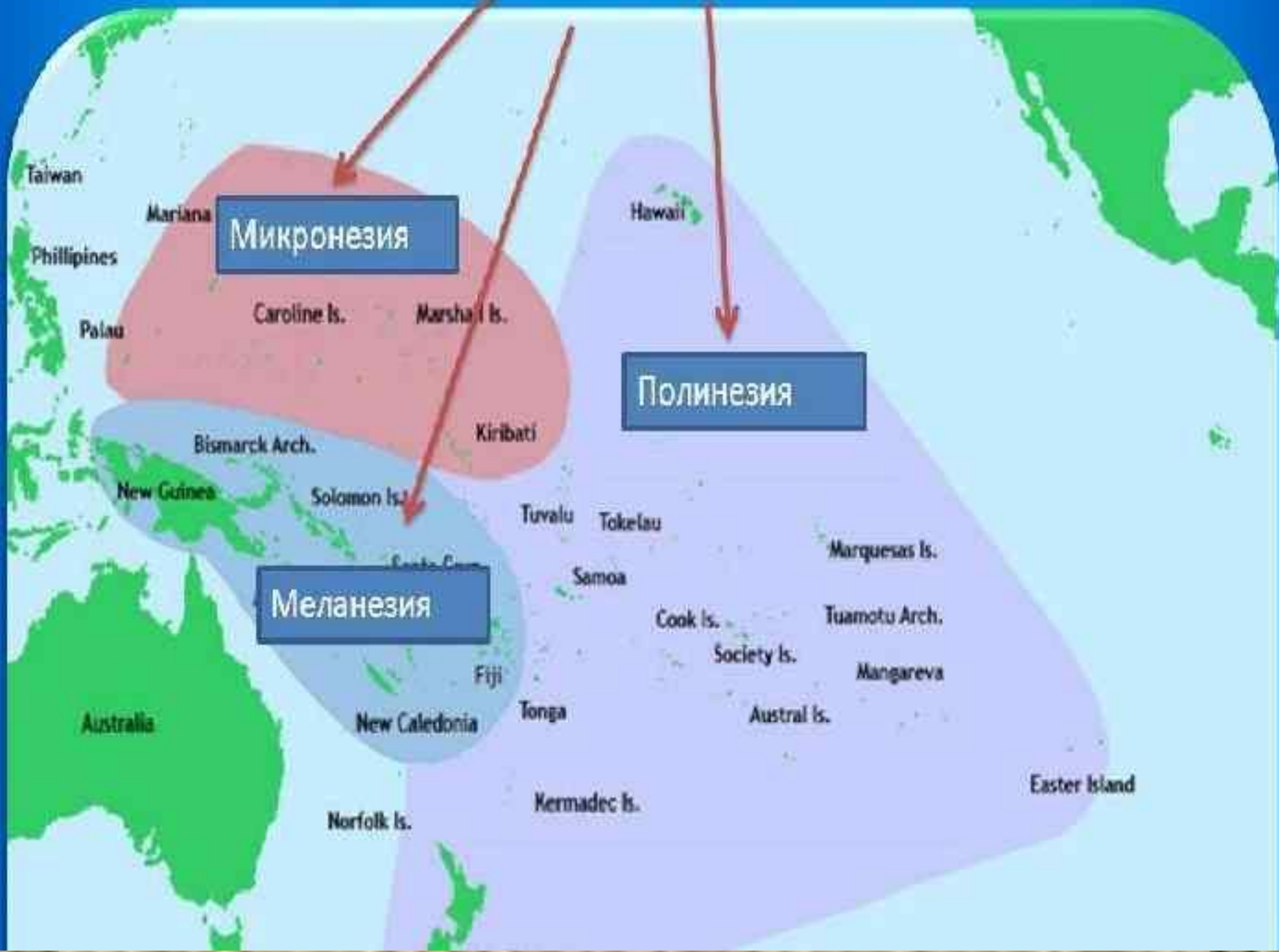
Остров Феникс- необитаемый остров



Океания представляет собой совокупность островов в центральной и юго-западной частях Тихого океана с населением около 7 млн. чел.

□ По этическому составу население Океанию подразделяют *на Полинезию, Меланезию, Микронезию.*





Микронезия

Полинезия

Меланезия

Полинезия-население около 1,2 млн. чел.

- Большая часть островов вулканического или кораллового происхождения.
- Вулканические острова гористые (высота свыше 4000 м; на Гавайских островах 4202 м), коралловые- плоские и низменные.
- Климат большей части островов экваториальный и тропический муссонный, среднегодовые температуры 22-26 С
- Годовое количество осадков 1500-3500 мм.
- На островах Таити, Самоа и Тонга регулярны ураганы.



- Главная культура региона- кокосовая пальма
- Выращивают также бананы, сахарный тростник, ананасы, кофе, какао, каучуконосы, рис, ямс, таро, маниок и др.
- Ведется добыча жемчуга, лов морских черепах.
- Крупнейшими городами и портами Полинезии считают Гонолулу (Гавайские острова), Папаэте (Таити) Апия (Западное Самоа), Паго-Паго (Восточное Самоа).
- Население Полинезии состоит из 2 основных групп : полинезийцев и иммигрантов и их потомков из Европы, Америки и Азии.



Ямс

клубни ямса, достигающие
2,5 метров в длину и весящие
до 70 кг, употребляют в
пищу



© Vladimir Chernyak
www.TopTropicals.com

Таро - практически несъедобно в сыром виде. Используется, как правило, в варёном виде; продаётся в замороженном и консервированном виде. Варят и жарят как картофель



Маниок — многолетнее растение, его высота может превышать 3 м. Каучуконос. Для еды используются клубни. В сыром виде корнеплоды очень ядовиты, и употребляются в пищу лишь вареными или печеными. Готовят муку.





Меланезия – население 6 500 чел.

- К Меланезии относятся группы островов: Новая Гвинея, Соломоновы острова (столица- Хониара), Вануату (столица- Вила), Фиджи (столица- Сува), архипелаг Бисмарка; острова Санта-Крус, Лоялти, Новая Каледония (столица- Нумеа)- «заморская территория Франции».
- Республика Вануату (о-ва Новые Гибриды) Всего в архипелаге 80 островов. Население- 6.160 тыс. чел., в основном меланезийцы. Основа экономики Вануату- сельское хозяйство (кокосовая пальма, кофе, какао, хлопчатник, ямс, шоколадное дерево)
- На островах насчитывается около 60 вулканов., в т.ч. 10 действующих
- Ежегодно Вануату посещает 26 тыс. туристов

Вануату













Баньян





Премьер-министр Вануату





Микронезия расположена в западной части Тихого океана и включает в себя острова: Марианские, Каролинские, Маршалловы, Гилберта, Науру.
Сюда относится атолл Уэйк



A vibrant tropical beach scene with clear turquoise water in the foreground, a white sandy beach, and lush green palm trees under a bright blue sky. The text is overlaid on the water and beach area.

Добро пожаловать в
Австралию!!!