

# Мексика

Страна Северной Америки

- Государство в Северной Америке, на севере граничит с Соединёнными Штатами Америки, на юго-востоке - с Белизом и Гватемалой, на западе омывается водами Калифорнийского залива и Тихого океана, на востоке - водами Атлантического океана, Мексиканского залива и Карибского моря. Крупнейшая в мире по населению испаноязычная страна. Столица – Мехико.

Флаг Мексики



# Карта Мексики и её расположение на глобусе



# Официальные языки

---

- Мексиканский и испанский официальные языки Мексики. А так же в стране ещё пользуются языками 67 коренных народов.



# Климат

- Климат Мексики преимущественно **субтропический, с ярко выраженным сезоном дождей**. В стране тепло круглый год, однако с мая по сентябрь отдых затрудняют сильные ливни и высокая влажность воздуха. В этот период погода становится непредсказуемой, возможны циклоны и ураганы. В зимние месяцы температура редко поднимается выше  $+30^{\circ}\text{C}$ , небо ясное, а дожди идут крайне редко.




# Как образовалась Мексика

---


Около 9 тысяч лет назад произошла сельскохозяйственная революция, которая привела к возникновению крупных городов, а затем и древних государств, таких как империя ацтеков и государства майя.

В XVI веке Мексика была колонизирована испанцами. Колониальное правление, продлившееся 300 лет, окончилось освободительной войной и установлением мексиканской монархии, а затем и республики



# Достопримечательности

Пирамида солнца



Крупнейшая постройка города Теотиуакан и одна из самых крупных в Мезоамерике. Она располагается на Тропе Мёртвых между пирамидой Луны и Цитаделью в тени массивной горы Серро-Гордо и является частью большого храмового комплекса. Пирамида находится в 40 км от столицы Мексики - Мехико, в северо-восточном направлении. Высота пирамиды 64,01 метра

# Медный каньон

- Представляет собой группу из шести отдельных ущелий в Западном Сьерра-Мадре в юго-западной части штата Чиуауа на северо-западе Мексики. Каньоны были образованы шестью реками, которые впадают в западную часть Сьерра-Тараумара. Все шесть рек сливаются в Рио-Фуэрте и впадают в Калифорнийский залив. По характерному медно-зелёному цвету стены каньон и получил своё название






# Дворец изящных искусств

- Оперный театр и музей в Мехико. В начале XX века театр был известен как долгострой. Строительство театра продолжалось с 1904 по 1934 годы, хотя первоначально открытие намечалось на октябрь 1908 года



# Соумайя



- Музей искусства в Мехико, Мексика. Основан в 1994 году, с 2011 года находится в новом шестиэтажном здании





# Природа Мексики

- На самом деле **природа Мексики** весьма многообразна. На севере — огромные горы и каньоны, заросшие соснами и другими деревьями «холодных» поясов, чуть дальше на юг — и вправду пустыни с гигантскими кактусами, размером превосходящими двухэтажные дома, западнее — песчаные пляжи, а вот совсем на юге вас ждут дремучие джунгли, водопады и места, нетронутые человеком. Так что в **Мексике** достаточно лесов, озер, рек и даже вулканов



- Мексика – очень красивая и удивительная страна. Очень много невообразимых пейзажей. Вкусная еда, жаркий климат и много достопримечательностей.

