

# География в Средние века



# ГЕОГРАФИЯ – ДРЕВНЯЯ НАУКА





# Вспомните


Почему некоторые народы называют морскими?

Т.к. живут на побережье морей и океанов ,  
занимаются морской торговлей ,  
совершают плавания.

Приведите пример морских народов?  
(Финикийцы)

# Викинги(означает «люди моря»)

- Жили на севере Европы(на Скандинавском полуострове)
- Их называли *норманнами*, а на Руси- *варягами*.
- Были морскими разбойниками
- Плавали на кораблях, который называли *драккара*.






# «ЛЮДИ СЕВЕРА»



По началу викинги совершали путешествия не удаляясь далеко от побережья, но с появлением навигационных приборов, более точных карт викинги стали совершать и дальние плавания. Иногда им приходилось перекатывать свои корабли по суше.



# Викинги – Эрик Рыжий



- в X в. в Исландию приплыл изгнанный из Норвегии Эрик Рыжий
- отправляется искать новые земли
- открыл Гренландию, назвал ее Зеленой страной
- плавая попал в шторм, и его корабль унесло к лесистому берегу
- это была Америка
- за 500 лет до Колумба был открыт Новый Свет






# Абу Абдаллах Ибн Баттута



Самый известный из арабских путешественников. Он пересек Сахару , побывал в Восточной Африке , Индии, Китае . Во всех посещаемых странах делал полные географические описания.




# Марко Поло



Путешествовал в Центральную Азию и Китай . Издал «Книгу о разнообразии мира».Очень подробно описал Азию . Сведениями из этой книги пользовались долгое время путешественники ,

# АФАНАСИЙ НИКИТИН



Путешествовал в Индию  
1468-1474 г.

Оставил подробное  
описание станы. Итогом  
странствий стали его  
путевые заметки под  
названием «Хождение  
за три моря»



# Маршрут путешествия Афанасия Никитина










# Афанасий Никитин в Индии





**ПАМЯТНИК  
АФАНАСИЮ  
НИКИТИНУ  
В ТВЕРИ**



# РЕФЛЕКСИЯ

**Кто из ученых ,упомянутых в  
тексте ,занимался  
страноведением ?**

*География как наука зародилась в Древней Греции .*

*Со временем в географии сложилось 3*

*направления: **страноведение ,землеведение ,  
математическая география** . Эратостфену*

*принадлежит первое научное изложение*

*географии : вычислил длину экватора ,размеры*

*Земли , составил карту. Другой ученый*

*древности –Страбон - составил 17-томный*

*труд «География»- первое географическое*

*описание стран Африки ,Европы и Азии.*

# Установи соответствие




# КТО? ЧТО?



1

Первая географическая карта



3



2

Пересек Сахару


Составил описание Индии

# Проверь себя



Эратосфен

Первая географическая карта



Афанасий Никитин

Составил описание Индии



Ибн Баттута

Пересек Сахару



# РЕФЛЕКСИЯ

## ПРИЁМ 6 ШЛЯП

- **Белая шляпа** символизирует конкретные суждения без эмоционального оттенка.
- **Желтая шляпа** – позитивные суждения.
- **Черная** – отражает проблемы и трудности.
- **Красная** – эмоциональные суждения без объяснений.
- **Зеленая** – творческие суждения, предложения.
- **Синяя** – обобщение сказанного, философский взгляд.

# ДОМАШНЕЕ ЗАДАНИЕ

*П.2 ,задание 5,  
подготовить сообщение  
о путешественнике  
Средних веков.*