

- - Каким было географическое положение Новгородской земли? Покажите ее на карте.
- - Какими были основные занятия населения?
- - Назовите основные города Новгородской земли.
- - Отличалась ли форма правления в Новгородской земле от формы правления во Владимиро-Суздальском княжестве? Чем отличалась?
- - Дайте определение понятию республика.
- - Назовите памятники культуры Новгородской республики.



Какое историческое событие отражено на карте?



Направо пойдешь- будешь полным хозяином в своем уделе.

Налево пойдешь- будешь считаться со своеволием бояр.

Прямо пойдешь- заключишь ряд о служении

Какой путь выберут князья?

К чему будут стремиться?

**По какой дороге в своем
развитии пойдут русские
земли?**

История России , 6 класс

Тема урока:

**Южные и юго-западные
русские княжества**

Домашнее задание:

Повторить параграфы 12-14

**Вопросы и задания на
стр.127 .**

Рабочая тетрадь №3,4

**Рубрика «Думаем,
сравниваем, размышляем».
(стр. 128).**

План:

1. Киевское княжество.

2. Черниговское княжество.

3. Галицко-Волынское княжество.

Проблемный вопрос ! (стр. 123)

Как географическое положение и природные условия сказывались на особенностях развития различных русских земель?

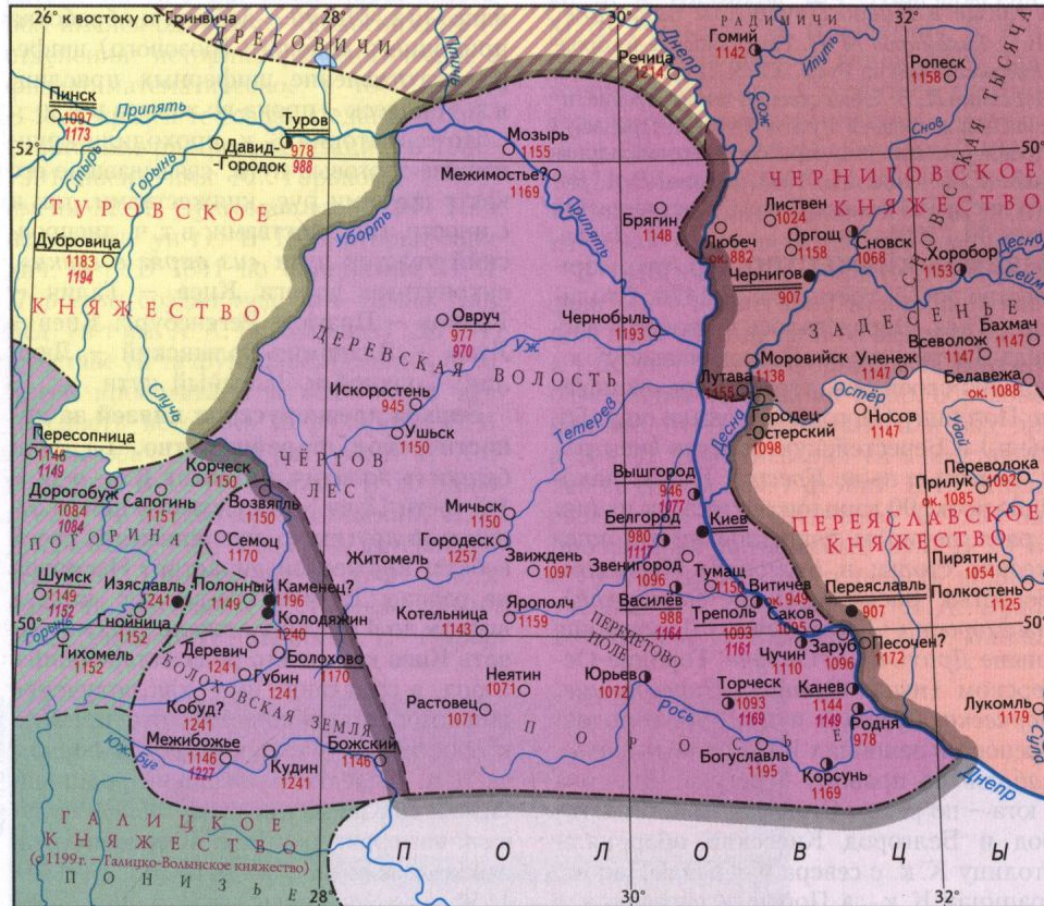
Задание на урок

Заполните таблицу

Княжество	Киевское	Черниговское	Галицко-Волынское
Географическое положение			
Крупные города			
С какими княжествами граничит			
Памятники культуры			
Известные князья			

Киевское княжество

КИЕВСКОЕ КНЯЖЕСТВО В СЕРЕДИНЕ 12 – ПЕРВОЙ ТРЕТИ 13 вв.



Киевское княжество

- Расположено на юге Руси. Ближайшие соседи: на западе Владимиро-Волынское княжество; на севере – Турово-Пинское княжество; на востоке – Черниговское и Переяславское княжества; на юге – кочевые племена половцы.



Памятники культуры Киевского
княжества в X-XIII в.



Храм святой Софии .



Десятинная церковь.



Киевско-Печорская
лавра .

Известные князья Киевской земли




Юрий Владимирович по
прозвищу Долгорукий –
младший сын Владимира
Мономаха



Глеб Юрьевич – сын
Юрия Долгорукого
1169 -1171 годы
правления

Святослав Всеволодович –
киевский князь,
1174 – 1194 годы правления



1132 год – образование Киевского княжества



1. государственное устройство – абсолютная власть князя;
2. столица – г. Киев;
3. основные занятия – земледелие, ремёсла, торговля



Киевское княжество в XII-XIII в.

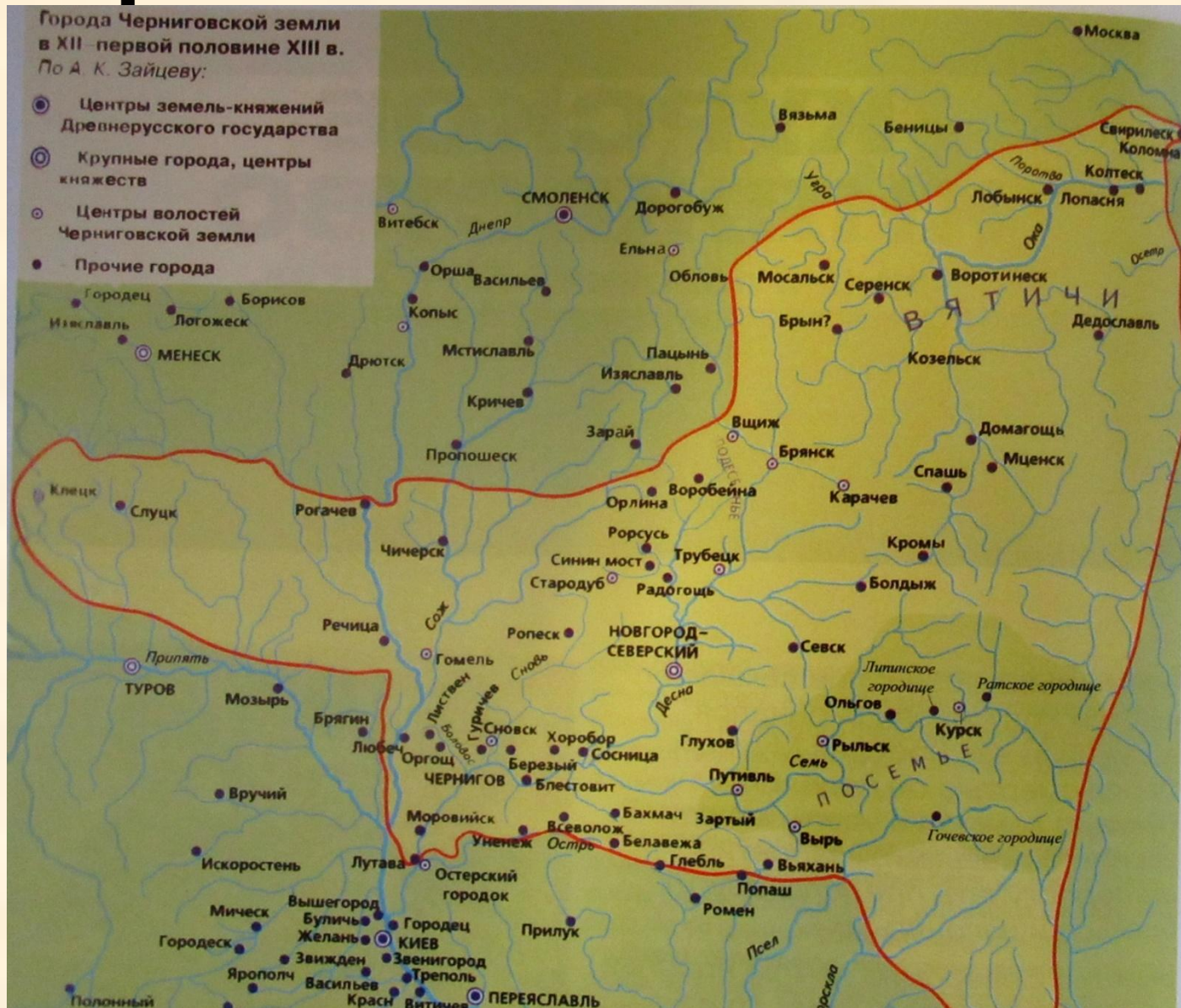
Киевское княжество по-прежнему считалось первым среди других русских княжеств.

Его князь продолжал носить титул великого киевского князя.

Киев сохранил и свою историческую славу матери русских городов. Оставался он и главным религиозным центром русских земель. Но вместе с тем с 1140-х гг. Киев безвозвратно потерял контроль над русскими землями и превратился в одно из русских княжеств, с которым все меньше считались сильные соседи.



Черниговское княжество.



Черниговское княжество

границит со Смоленским ,
Рязанским,
Переяславским.

Киевским, Туро-Пинским
На юго-востоке граничит
с половецкими землями.

Особые отношения
сложились у

Черниговского княжества
с половцами... Князья не
только отражали набеги
половцев, но и роднились
с половецкими ханами .



Памятники культуры Черниговского княжества



Пятницкая церковь




Борисоглебский собор



Чернигово-Северское княжество

Черниговское княжество рано обособилось от Киева. Еще черниговско-тмутараканский князь Мстислав противопоставил себя Киеву и заставил своего брата Ярослава Мудрого отдать ему половину государства. Затем сын Святослава Ярославича - Олег вел долгую войну с Владимиром Мономахом. И в дальнейшем Ольговичи были постоянными противниками Мономашичей.



Князь Мстислав



Столица — Чернигов

Известные князья Чернигово- Северское княжество



Черниговский
князь Олег
Святославович
(Гореславович)

Олег Святославович, ставший родоначальником династии черниговских князей, дружил с половцами, и они нередко помогали ему в борьбе с Владимиром Мономахом. Поэтому Черниговская земля не испытывала в течение десятилетий такого напора кочевников, как, скажем, Киевское княжество.


Черниговское княжество



**Черниговский
князь Святослав
Ольгович**

После смерти Олега, а затем и его братьев власть в Чернигове перешла в руки *Всеволода Ольговича*, другие сыновья Олега «сидели» в иных городах Черниговского княжества. Тогда-то в Северной земле утвердился Святослав Ольгович, отец князя *Игоря*, героя «Слова о полку Игореве». В течение всей второй половины XII в. черниговские князья активно боролись с потомками Мономаха за киевским престол.

Князь Новгород Северский Игорь Святославович



Войско князя Игоря выступает в поход. Художник С.С. Рубцов (с сайта «Gallerix.ru»)

В 1180-е гг. в истории Черниговского княжества произошли события, которые вскоре были воспеты в бессмертном «Слове о полку Игореве». 23 апреля 1185 г. Игорь новгород-северский начал самостоятельный поход в степь, полагая, что половцы ослаблены и можно будет поживиться легкой добычей.




Буй тур Всеволод
курский князь




*Русский князь с дружиной. 1-я половина XI в.
Реконструкция О.В. Фёдорова (по В.А. Кучкину, 2002).*

Занятия населения



Усадьба русского горожанина. XII в. Липинское поселение.
Реконструкция О.Н. Енуковой. Макет В.Н. Переверзева и А. Струкова.
Экспозиция Курского государственного областного музея археологии.



Жители Курского княжества. 2-я половина XII–XIII вв.
Моисеевское городище (Дмитриевский район).
Реконструкция Т.С. Балуевой и О.М. Григорьевой
по материалам раскопок А.Е. Алиховой (по Т.С. Балуевой
и др.).




Жители древнерусского Римова. XI в. По материалам Гончевского курганного могильника. Реконструкция С.А. Смирчинской.



Свердловские женщины. 2-я четверть XI в. По материалам Гончевского курганного могильника. Реконструкция А.Г. Шлилева. Художник С.А. Смирчинская.

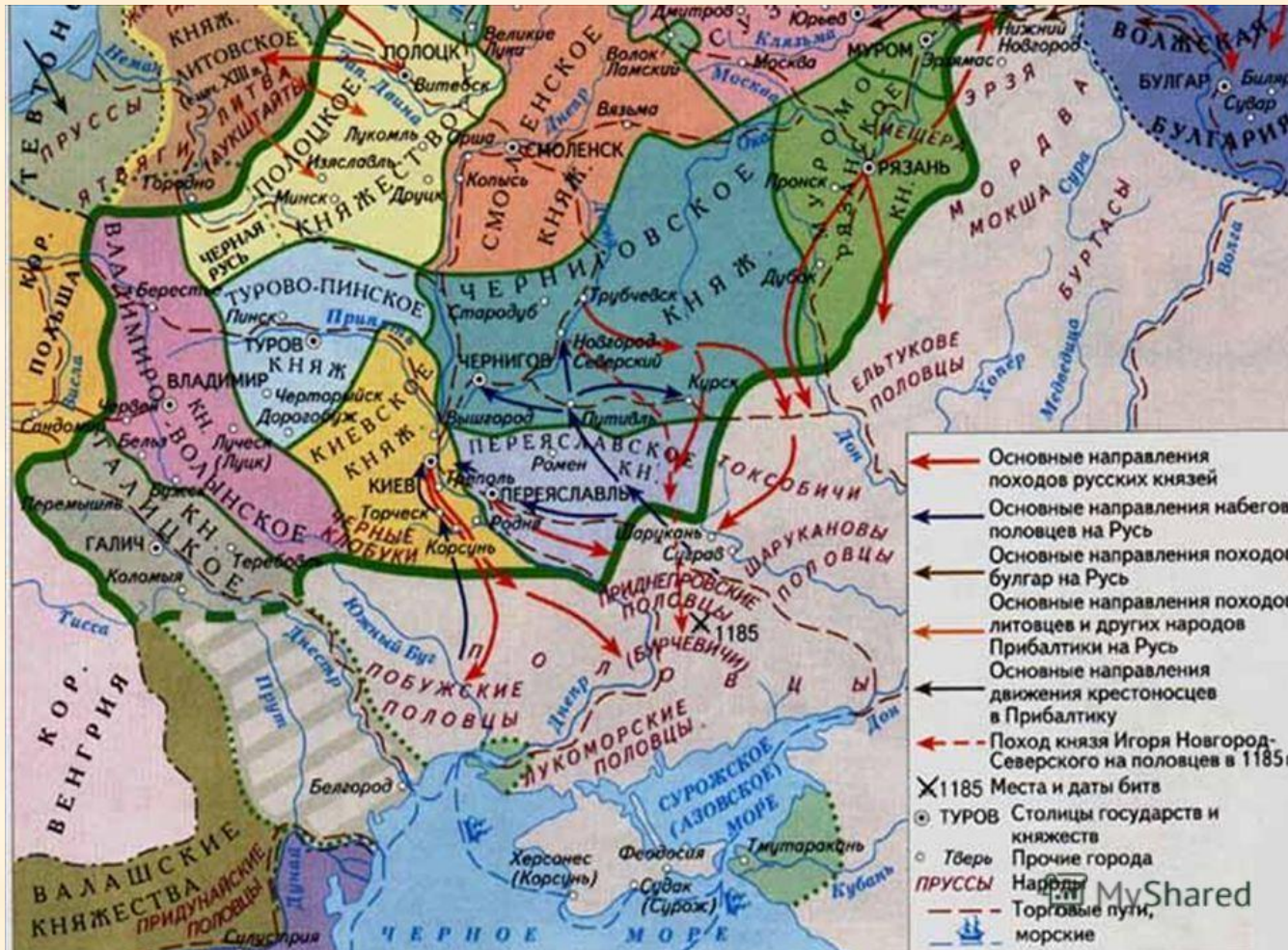


Чернигово-Северское княжество



Со временем Чернигов стал одним из крупнейших русских городов. Здесь сформировалось мощное боярство, опиравшееся на вотчинное землевладение


3. Галицко-Волынское княжество.



Галицкое княжество: расположено на юге Руси, столица – г. Галич, соседи – на западе Польша и Венгрия



**Волынское княжество – расположено на юге Руси,
столица – г. Владимир-Волынский, соседи – на западе
Польша, с востока – Киевское княжество**



Природно-географические особенности

В XIIв. на юге западе Руси существовали два самостоятельных княжества – Волынское и Галицкое.

В **1199г.** они объединились в могучее Галицко-Волынское княжество.

Юго-запад Руси, относительная удаленность от кочевников.


Галицко-Волынское княжество занимало земли в бассейнах рек Днестр, Прут, Западный Буг.

Простиралось от Карпат до Полесья.

Крупные города Перемышль, Галич, Владимир-Волынский, Теремовль, Луцк, Львов, Холм и др.



Культура Галицко-Волынского княжества



Крепость Хотин





Были построены соборы,
оборонительные сооружения,
украшенные белокаменной
резьбой и близкие по типу и
отделке аналогичным
постройкам

**Успенский собор в городе
Владимир-Волынский 1160 г.
Здесь и похоронен создатель
мощного Галицко-
Волынского государства
Роман Мстиславович**





Витражи – красочные композиции из цветного стекла, пропускающего свет



Ярослав Осмомысл (1153 – 1187 гг.)



- Во время его правления **Галицкое** княжество переживало период расцвета
- Долго боролся с боярами, стремившимися подчинить его своей власти
- **Осмомысл** – вероятно, «восьмимысленный», т.е. мудрый, владеющий восемью языками.

Роман Мстиславич Волынский



**Роман Мстиславич –
галицко-волынский князь,
1199 – 1205 годы правления**

**Роман Мстиславич объединил под
своей властью Галич и Волынь и
образовал единое Галицко-
Волынское княжество. Через
несколько лет он присоединил к
своим владениям и Киевское
княжество.**

Даниил Романович (1221 – 1264)



Его политику продолжил сын — *Даниил Романович*. Даниил был выдающимся государственным деятелем, смелым и талантливым полководцем. О его личной храбрости ходили легенды, но опасные соседи Галицко-Волынской Руси, Венгрия и Польша, в сговоре с местными боярами пытались ослабить власть Даниила и помешать централизации Юго-Западной Руси.

Социально-политические особенности



- ❖ Рано сложилось боярское землевладение. Боярство было сильным, могущественным, могло противиться воле князя, оспаривало его власть.
- ❖ Пограничное положение обрекло княжества на многочисленные вооруженные конфликты с участием соседних государств.

Государственное устройство – боярская монархия – тип правления, при котором власть князя опирается на сильное и богатое боярство.



Проблемный вопрос ! (стр. 123)

Как географическое положение и природные условия сказывались на особенностях развития различных русских земель?



- Наиболее крупными землями, на которые распалось Древнерусское государство, были:
- Новгородская
- Владимиро-Суздальская
- Галицко-Волынская

ВЫРАЖЕНИЕ РЕШЕНИЯ ПРОБЛЕМЫ

Проблемный вопрос ! (стр. 123)

**географическое положение и природные условия
повлияли на особенностях развития различных
русских земель на севере Руси установилась
феодалная республика в центре и юго-востоке
абсолютная монархия на юге и юго-западе
сословная монархия**



**Направо пойдешь- будешь полным
хозяином в своем уделе.**

**Налево пойдешь- будешь считаться со
своеволием бояр.**

**Прямо пойдешь- заключишь ряд о
служении**

**Направо пойдешь- будешь полным
хозяином в своем уделе.**

(Владими́ро-Сузда́льское княжество)

**Налево пойдешь- будешь считаться со
своеволием бояр.**

(Галицко-Волы́нское княжество)

**Прямо пойдешь- заключишь ряд о
служении**

(Новгородская республика)

Рефлексия

- - За что сегодня я могу себя похвалить?
- - Мне еще надо поработать над..... чем?

Спасибо за внимание!