

География 5 класс

УРОК



3

# ГЕОГРАФИЧЕСКИЕ ОТКРЫТИЯ

---

## В СРЕДНИЕ ВЕКА

# Географические открытия средневековья





# Великий шелковый путь - мост между востоком и западом

Великий Шелковый путь – это не единая магистраль, ветви караванных дорог обходили пустыни, проходя через горные перевалы. Общая протяженность дорог составляла 12 800 км.







2 век до н.э. считается тем временем, когда было основано Великий Шелковый путь.

По нему было очень трудно, опасно и длительно путешествовать. Так, чтобы добраться из Пекина к Каспию, караван был в дороге минимум 250 дней, а иногда время в пути растягивалось до года.

- Дороги шелкового пути с древности использовались не только торговцами. Вместе с караванами часто шли паломники, ученые, философы, поэты. Именно они познакомили мир с производством шелка, бумаги, пороха, такими религиями, как буддизм, ислам, христианство. Мир смог оценить танцы и музыку, а также художество разных народностей.
- нестабильная ситуация в политической сфере Центральной Азии и развитие морских торговых путей привело к тому, что Великий Шелковый путь исчез.
- Сегодня этого грандиозного маршрута не существует, но человечеству остались такие напоминания о нем, как узбекские города: Бухара, Хива, Термез, Самарканд, их история и архитектура



# Географические открытия средневековья

Географы, мореплаватели, путешественники	Дата	Географические открытия
АРАБСКИЕ ПУТЕШЕСТВЕННИ КИ  Ибн-Батуту	с VIII в.	Завоевали Юго-западную Азию, Северную Африку и Пиренейский полуостров. Установили контроль над торговыми путями с В на З, над морскими путями вдоль побережье Персидского залива, Аравийского моря, Красного моря. Изучили побережье В.Африки, З и В Индии, о. Цейлон (Шри-Ланка), Ява, Филиппинские о-ва. Достигли верховьев рек Иртыш и Енисей  Самостоятельно (стр. 15 учебник)



# МАРКО ПОЛО

(1254-1324)



Географы,  
мореплаватели,  
путешественники

Время

Географические открытия

Марко Поло  
(венецианец)

Конец XIII  
в

24 год странствовал по Китаю. Написал книгу. Описание восточных городов, нефти, каменного угля, бумажных денег. Поведал о Японии. Восточное побережье Азии омывается морем.



# ХОЖДЕНИЕ ЗА ТРИ МОРЯ

Жил в Твери молодой купец Афанасий Никитин. В 1468 году Афанасий вместе с группой тверских купцов отправляется на челнах вниз по Волге.





Вместе с товарищами снарядили 2 судна, нагрузив их разным товаром для торговли.

Главным товаром была рухлядь, т.е. пушнина.

От города Астрахани по Каспийскому морю купцы должны были прийти в Ширванское царство (центр-Шемаха)





Недалеко от Астрахани купцы дочиста были ограблены разбойниками.



Купцы решили вернуться в Тверь, но Афанасий Никитин отправился дальше, чтобы посмотреть на Ширванское царство.





В незнакомом для него городе Шемаха Никитин в первую очередь пошёл на базар. Там он увидел удивительные товары: яркие тонкие ткани, богато украшенное оружие, пряности-приправы к пище.





Афанасий Никитин узнал, что всё это было привезено из Индии.





Он стал спрашивать о том, как добраться до Индии. От людей он узнал, в Индии не умеют выращивать лошадей, поэтому лошади там стоят дорого.

---



Афанасий много работал, купил хорошего коня, чтобы с выгодой продать его в Индии.



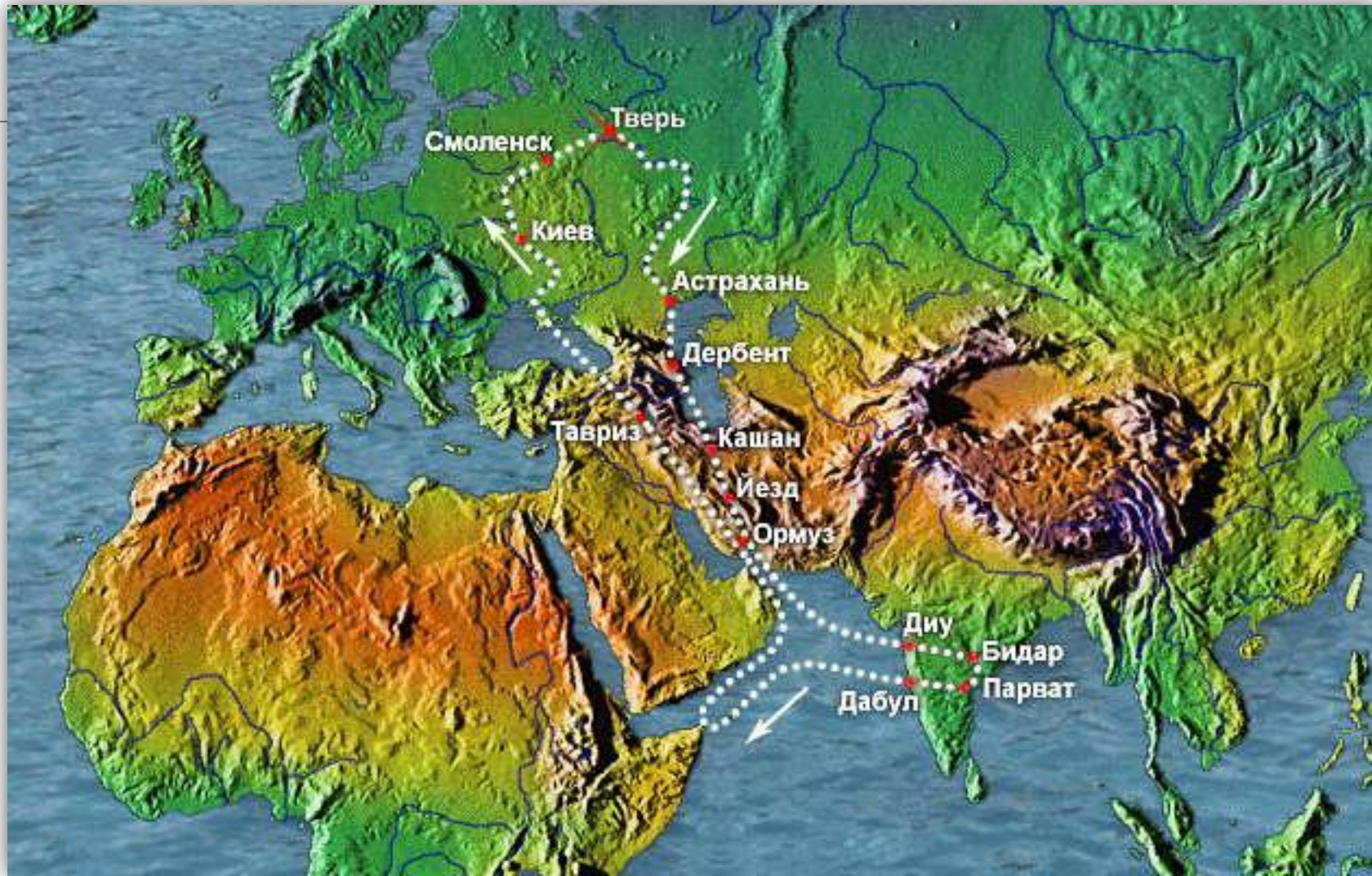


Никитин переправился через Каспийское море и вместе с караваном купцов пошёл в страну Персию и дошёл до другого моря – Аравийского





А за этим морем была Индия.





Афанасий Никитин прожил в Индии три года.



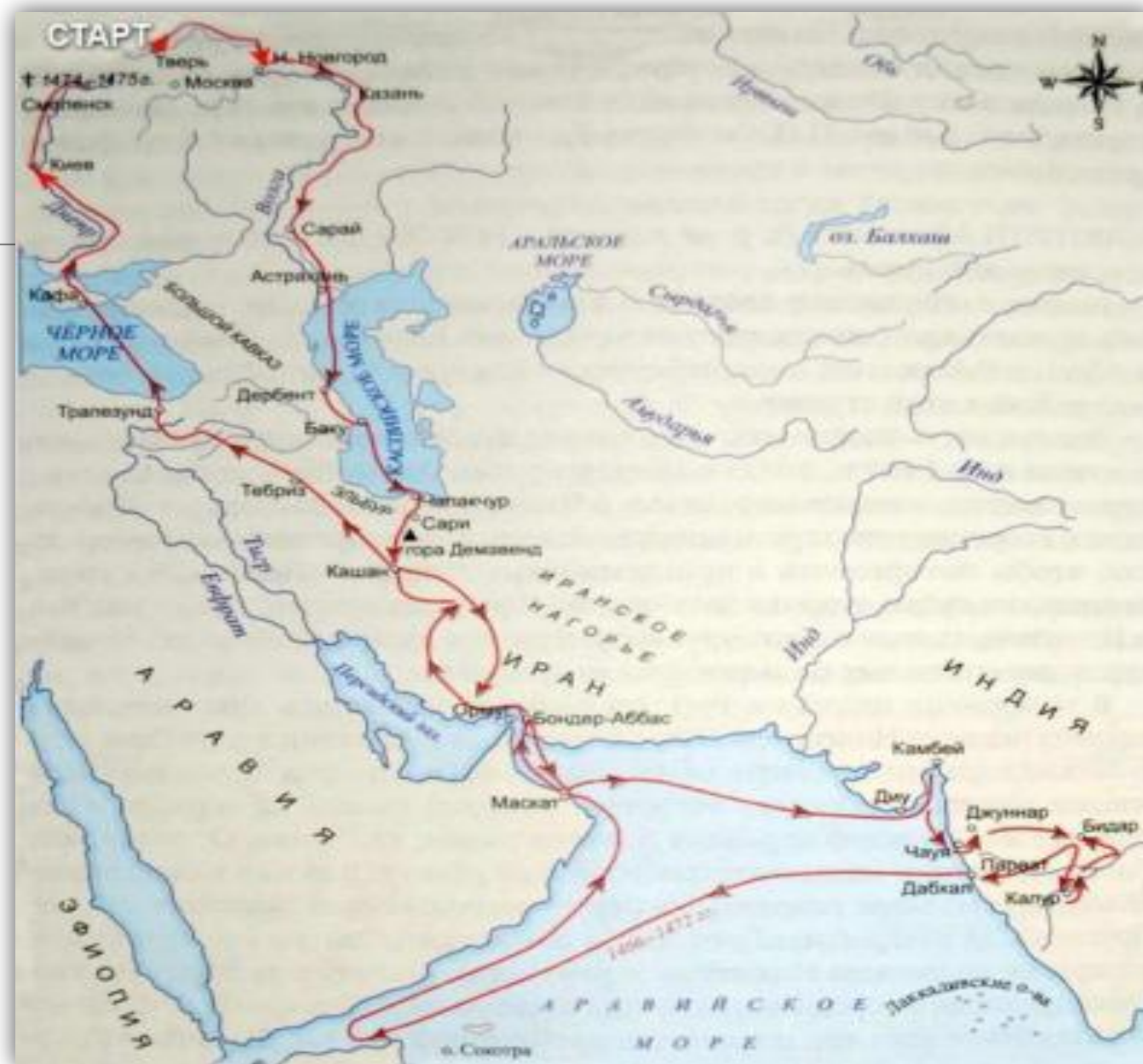
Индусы дивились  
белокожему,  
голубоглазому  
русскому купцу и  
уважали его за то,  
что он уважал их  
обычаи и нравы, и  
был честен и  
трудолюбив.





В странствиях по Индии путешественник часто вспоминал далёкую родину. Здоровье его стало ухудшаться.

На обратном пути домой Афанасий пересёк на корабле Чёрное море.



Никитин провёл в странствиях 6 лет и не дошёл до дома всего 300 км.

Умер он в Смоленске.

---





Много лет спустя, на берегу Волги в Твери, благодарные потомки поставили ему памятник.



Свои  
впечатлени  
я об этой  
стране он  
изложил в  
записках,  
которые  
сейчас  
известны  
как  
«Хождение  
за три





Результатом путешествия Афанасия Никитина стало первое описание Индии.

Он писал о религии, экзотических животных, местных нравах.

---



# Географические открытия средневековья

Географы, мореплаватели, путешественники	Время	Географические открытия
АРАБЫ	с VIII в.	Завоевали Юго-западную Азию, Северную Африку и Пиренейский полуостров. Установили контроль над торговыми путями с В на З, над морскими путями вдоль побережье Персидского залива, Аравийского моря, Красного моря. Изучили побережье В. Африки, З и В Индии, о. Цейлон (Шри-Ланка), Ява, Филиппинские о-ва. Достигли верховьев рек Иртыш и Енисей.
Ибн-Батуту	1325 г.	
Марко Поло (1254-1324)	конец XIII в	24 года странствовал по Китаю. Написал книгу. Описание восточных городов, нефти, каменного угля, бумажных денег. Поведал о Японии. Восточное побережье Азии омывается морем.
Афанасий Никитин (?-1474/79)	1468-1474 гг.	Добрался до западного побережья Индии через Каспийское и Аравийское моря, возвращался через Черное. Дал полное описание жизненного уклада индейцев в книге «Хождение через три моря»
Викинги: Эрик Рыжий Лейф Счастливый	VIII-XI вв.	



# Задание 1

Письменно ответьте на вопросы:

---

1. Как называется остров Цейлон в наши дни?
2. По морям каких океанов пролегал маршрут Марко Поло?
3. Найдите средневековый город Ормуз на берегу Ормузского пролива, который соединяет два водных объекта – залив и море. Назовите эти объекты.
4. Используя дополнительные источники информации, напишите небольшой рассказ от имени купца, путешествовавшего с торговым караваном из Константинополя в Новгород. Укажите, какие товары вы везли бы и почему. Как пролегал бы ваш путь?

# Задание 2

## Работа с контурной картой (стр. 2-3)

---

1. Выделите разными цветами стрелки маршрутов путешественников:

Финикийцев вокруг Африки из Египта

Эрик Рыжий

Лейф Счастливый

Марко Поло

2. Выполнить задание №3 и № 5 из контурной карты на стр. 2



# Задание 3. Номенклатура по теме

Отметить на контурной карте (физическая карта полушарий) и выучить:

---

1. Пиренейский п-ов
2. Скандинавский п-ов
3. Персидский залив
4. Каспийское море
5. Аравийское море
6. Черное море
7. Красное море
8. Индия
9. Китай
10. Фарерские острова
11. о. Исландия
12. о. Гренландия
13. о. Ньюфаундленд
14. о. Шри-Ланка
15. о. Ява,
16. Филиппинские о-ва
17. р. Иртыш
18. р. Енисей
19. р. Волга
20. пустыня Сахара

# Задание 4

## (дополнительно, по желанию)

---

1. Подготовить доклад о путешественнике Средневековья (любом, на выбор)
2. Доклад необходимо оформить в соответствии с требованиями (выслано в элжур)
3. Запрещено использовать материал из википедии.



# Домашнее задание

---

1. § 3

2. Заполнить таблицу «Географические открытия Средневековья» (доделать)

3. Выполнить задания 1-3 из презентации

4. Выполнить задание 4 из презентации (по желанию)