



Географическое положение и история исследования Южной Америки



10 января

Особенности материка



**Самый
влажный и
зеленый
материк на
Земле**





Предлагаю посмотреть видео материал по ссылке:

https://youtu.be/9_uHQVJcxl4

Запишите в тетради число и тему урока .

Законспектируйте текст слайдов 4-9 включительно.



Географическое положение материка

Крайние точки:

- Северная – м. Гальинас
- Южная – м. Фроуард
- Западная – м. Париньяс
- Восточная – м. Кабу-Бранку

Протяженность:

- с севера на юг – по **7350 км**
- с запада на восток – по **4900 км**

Пересекается:

- экватором
- южным тропиком

Длинная горная цепь Земли – Анды.



**Самая высокая вершина
западного полушария – гора
Аконкагуа.**



Самое большое высокогорное озеро – Титикака.




Самая большая низменность — Амазонская.



Самый высокий в мире водопад – Анхель.



Открытие Америки.



Христофор Колумб
1492 год

Христофор Колумб, 12 октября 1492г.



- Колумб первым из достоверно известных путешественников пересёк Атлантический океан в субтропической и тропической полосе северного полушария и первым из европейцев ходил в Карибском море.
- Положил начало открытию Южной Америки и перешейков Центральной Америки.
- Открыл все Большие Антильские острова — центральную часть Багамского архипелага, Малые Антильские острова, а также ряд мелких островов в Карибском море и остров Тринидад у берегов Южной Америки.

Всего совершил 4 путешествия к Америке:
1-е – 3 августа 1492г. – 15 марта 1493гг, 2-е – 25 сентября 1493г. – 11 июня 1496гг., 3-е – 30 мая 1498г. – 25 ноября 1500гг., 4-е – 9 мая 1502г. – ноябрь 1504г.




Открытие Южной Америки.



Корабли Америго Веспуччи входят в бухту Гуанабара



**Америго Веспуччи
1507 год**



**Фернан
Магеллан.
1519 год**

- Фернан Магеллан открыл Атлантическое побережье Южной Америки,
- о. Огненная Земля, пролив между Тихим и Атлантическим океанами.


Открытие Южной Америки.



- В 1799 - 1804 годах экспедиция в составе географа А. Гумбольдта совершила путешествие по материку.

**Александр
Гумбольдт.**

Александр Гумбольдт, 1799–1804 годы путешествий



- Собрал и обобщил совместно с франц. Ботаником Эме Бонпланом большой географический материал об особенностях природы Южно-Американского континента.
- Обосновал идею высотной поясности на примере Анд, описал природу холодного течения у западных берегов, геологическое строение отдельных территорий.

Изучение Южной Америки.



**Г. И.
Лангсдорф.**



**Н. Г.
Рубцов.**


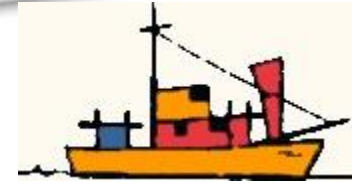
Н. И. Вавилов



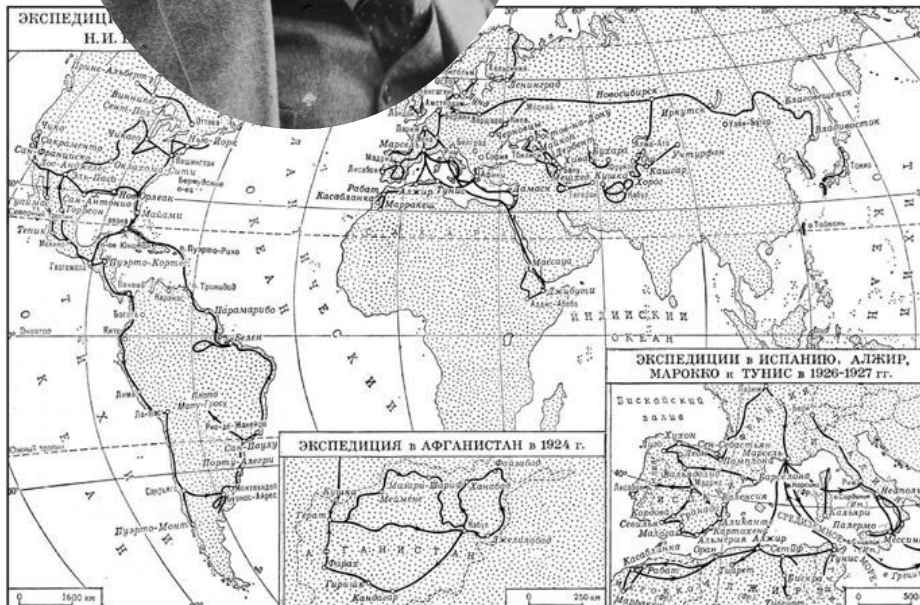
**Н. И.
Вавилов.**

- В 1932 – 1933 годах биолог Н. И. Вавилов установил на материке географические центры происхождения культурных растений.

Николай Иванович Вавилов, 1932-1933 гг.



- Русский ботаник, растениевод, генетик, географ и организатор науки.
- Установил на материке древние очаги происхождения и разнообразия культурных растений.
- Экспедиция в Южную Америку продолжалась 3 года.



Рекорды Южной Америки:



Задание на дом:

Изучить новый материал, выполнить Тест

1. Расположите материки по мере уменьшения их площади:

а) Южная Америка

б) Африка

в) Австралия

г) Антарктида

2.Самое высокогорное озеро мира:

а) Чад

б) Виктория

в) Титикака

г) озеро Эйр

3. Самая высокая вершина Западного полушария:

- а) Мак - Кинли
- б) Аконкагуа
- в) Килиманджаро
- г) Эверест.

4. Самая полноводная река мира:

- а) Нил
- б) Муррей
- в) Замбези
- г) Амазонка

5. Южную Америку открыл:

- а) Н. И. Вавилов
- б) А. Гумбольдт
- в) Америго Веспуччи
- г) Х. Колумб

6. Крайней северной точкой Южной Америки является:

- а) мыс Игольный**
- б) мыс Йорк**
- в) мыс Гальинас**
- г) мыс Байрон**

7. Самая длинная горная цепь Западного полушария:

- а) Аппалачи
- б) Мак – Кинли
- в) Кордильеры
- г) *Анды*

Желаю удачи!

Учитель

Сафронникова А.С.