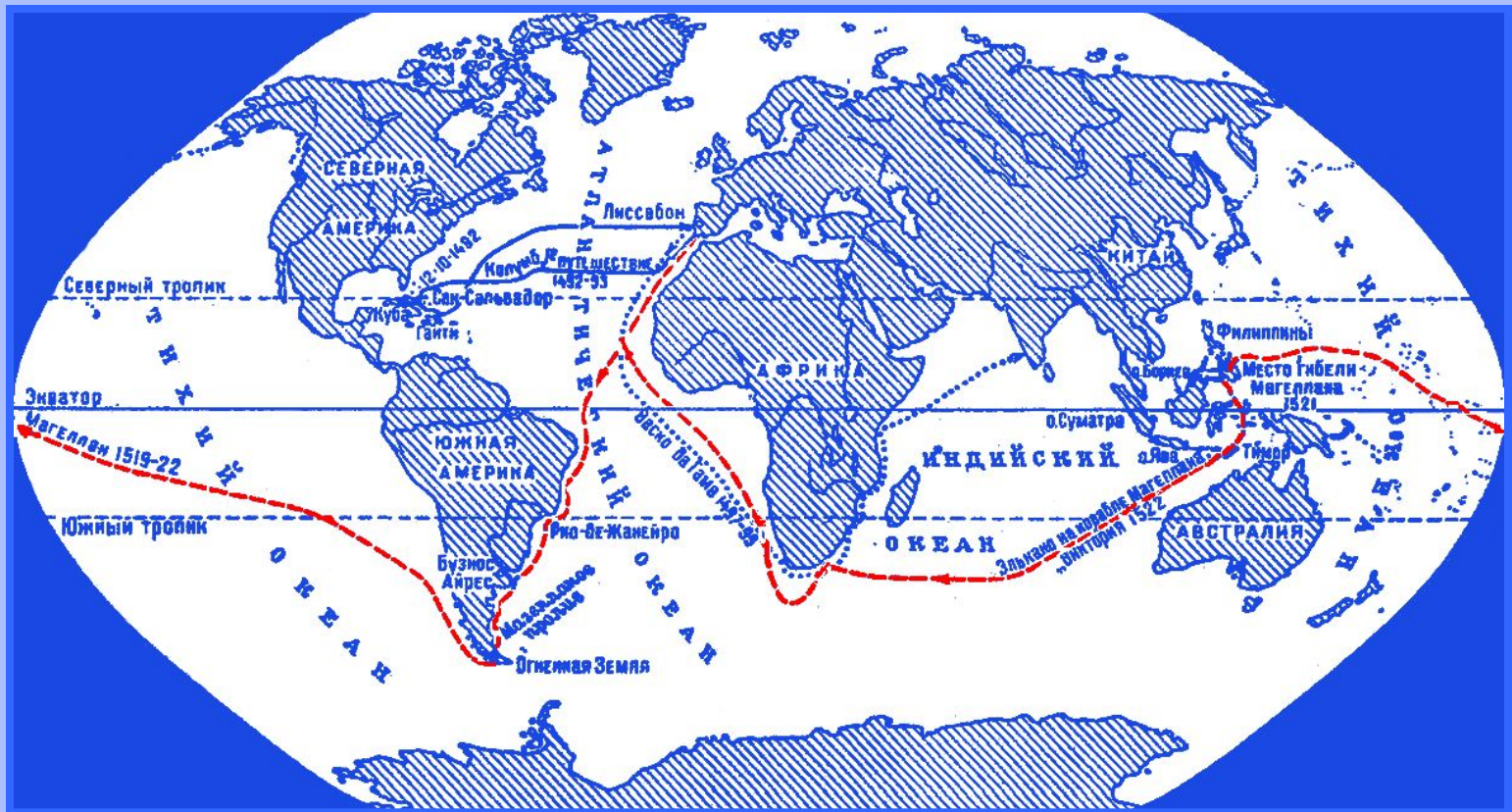


Развитие географических знаний о Земле

Географические открытия 17 - 19 веков



После открытия Америки и кругосветного путешествия Ф. Магеллана началось стремительное освоение новых земель.

Открытие Австралии

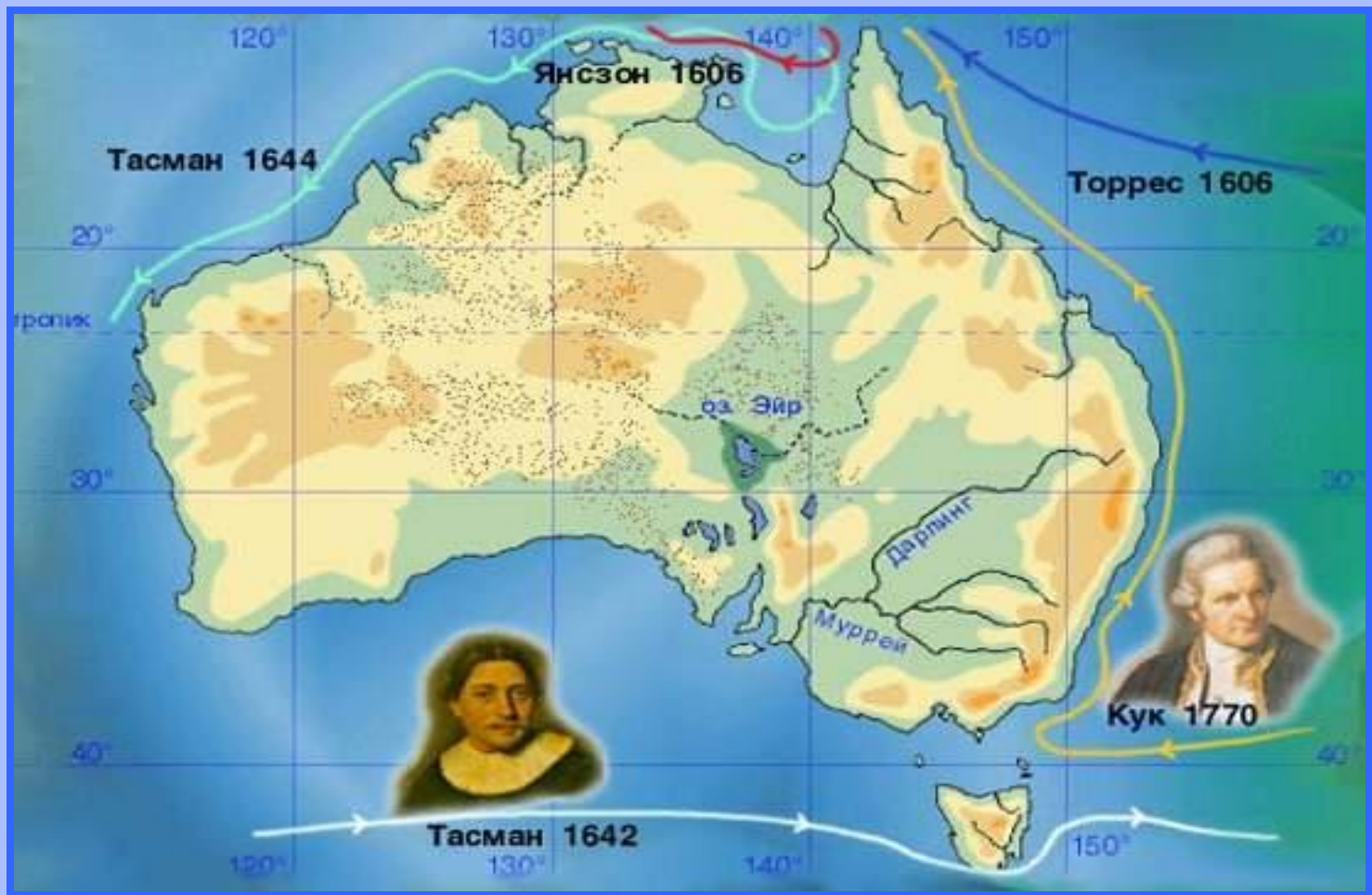


Многие века европейцы считали, что на юге существует материк богатый золотом, алмазами и жемчугом. Его называли “Terra Incognita Australis” – Южная земля.

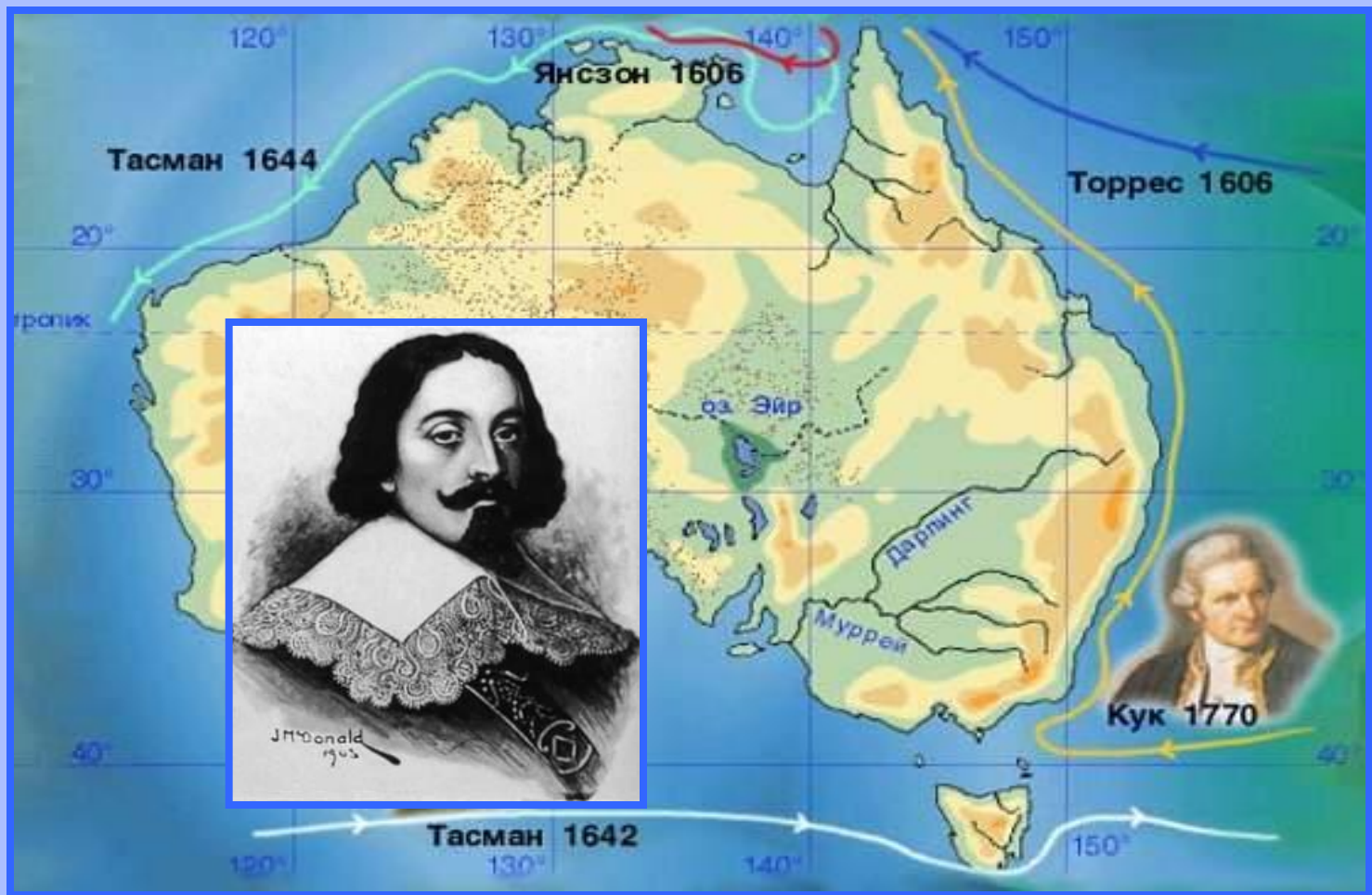
**Первым до
этого материка
добрался
адмирал
Виллем Янсзон
в 1605 году.**




**Он высадился на
материк и
обследовал его
побережье на
протяжении 350 км.
Новые земли Янзон
посчитал частью
Новой Гвинеи и
назвал их Новая
Голландия.**




До конца жизни Янзон не понял, что открыл новый материк. Долгое время было неизвестно, является Новая Голландия группой островов или это единый материк.



В 1642 – 1643 гг. голландский мореплаватель Абель Тасман открыл о. Тасмания. В 1644 году в ходе второго своего плавания он доказал наличие большого Южного материка.


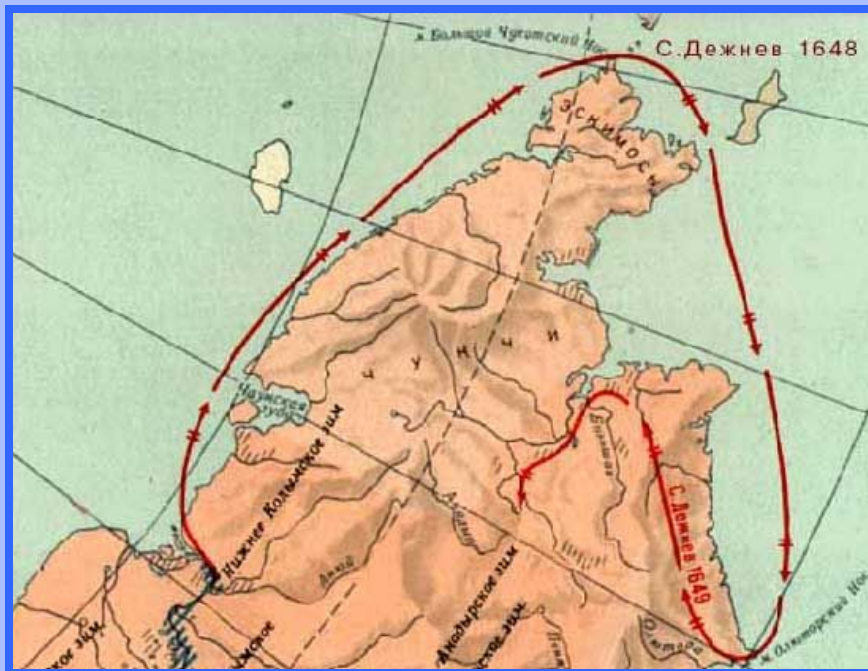



**Джеймс Кук в 1770
году подошел к
восточным берегам
Австралии, что
значит «южный».**



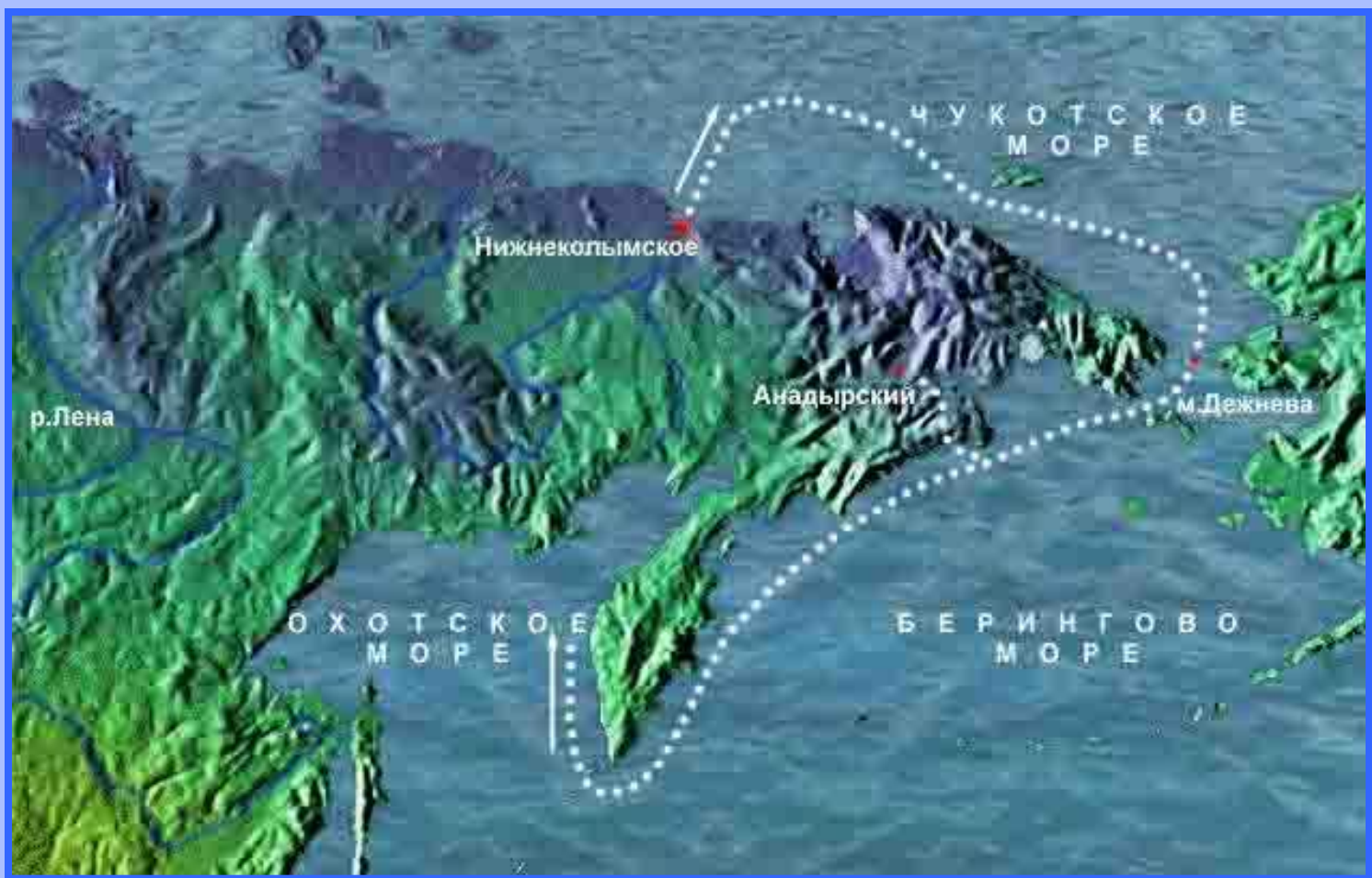
Первая русская кругосветная экспедиция

Территория Русского государства в 18 веке занимала территорию от Балтийского моря до Тихого океана. Русские мореплаватели изучали моря, омывающие Россию с востока. Летом 1648 года казак Семен Иванович Дежнёв с небольшим отрядом на парусных судах вышел из устья реки Колыма к реке Анадырь.

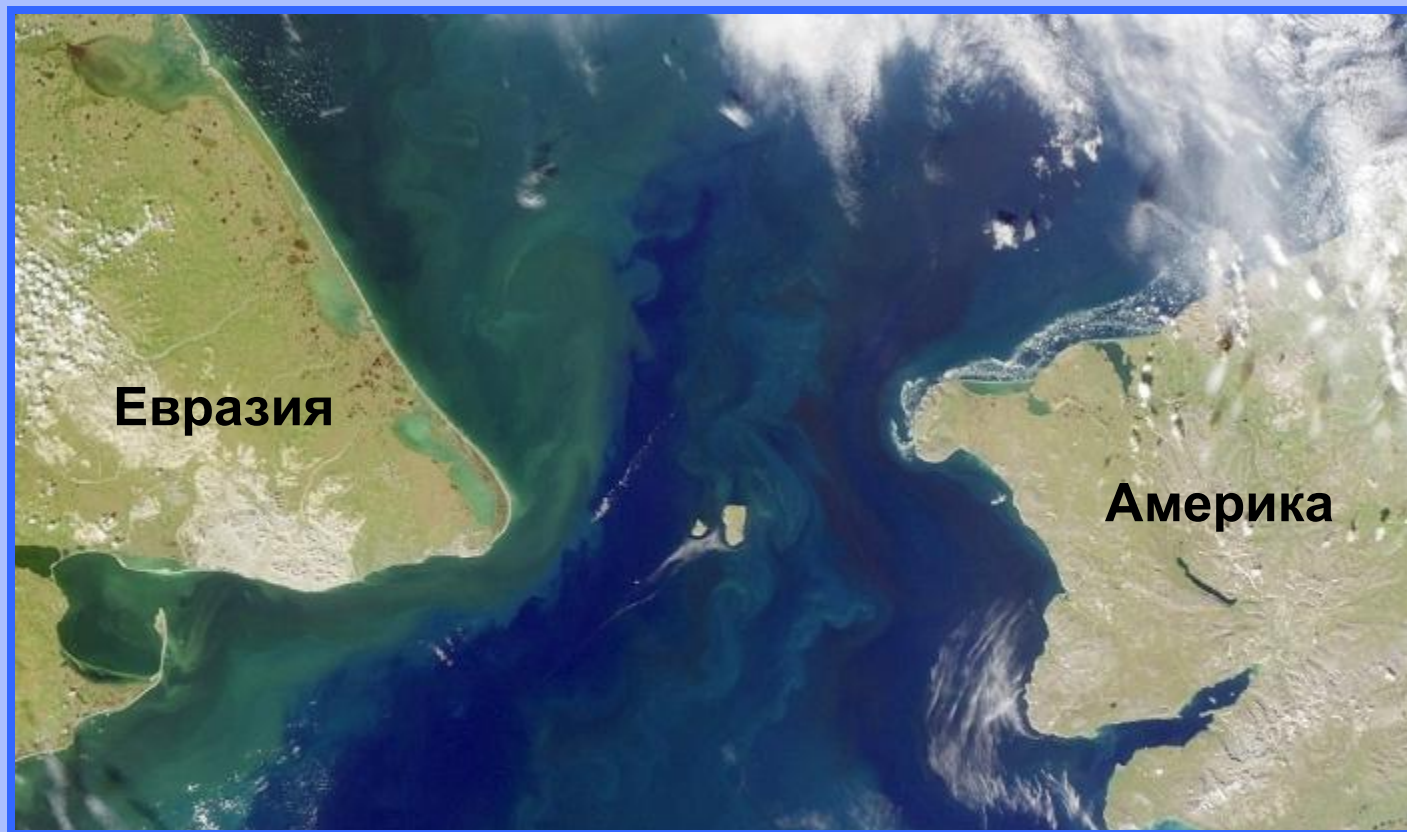




**Плавание по Северному
Ледовитому океану было
трудным: часть судов
разбилась, люди погибли от
холода, но отряд продолжал
путь.**




Только через три месяца корабли обогнули мыс, который был назван именем С. Дежнева.



Экспедиция доказала, что Евразия и Америка не соединяются между собой. В 1732 году Михаил Гвоздев первым из европейцев достиг Аляски, и она вошла в состав России.

В 1800 году Иван Федорович Крузенштерн подал проект кругосветного плавания с торговыми и научными целями.

И летом 1803 года он вышел из Кронштадта на двух шлюпах — "Надежда" и "Нева" (капитан Ю. Лисянский).





Они направились через Атлантический океан в Тихий вокруг южной оконечности Южной Америки. Экспедиция провела исследования в северной части Тихого океана и, погрузив на борт разные товары, прошла через Индийский океан и вернулась домой в 1806 году.

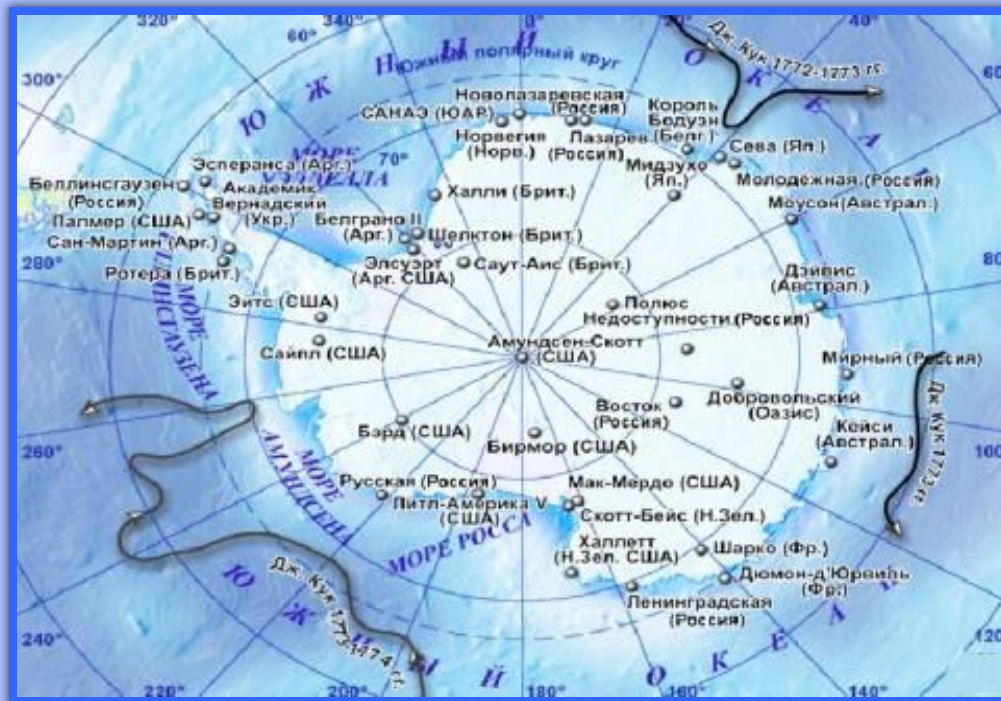
Открытие Антарктиды



Еще в давние времена люди считали, что в южной полярной области лежит большая, никем не изведанная земля. Отважные моряки отправлялись в путь к Южному полюсу. В поисках таинственной земли они открыли немало островов, но увидеть загадочный материк никому не удавалось.




В 1773-1774 годах достичь южного материка пытался английский капитан Джеймс Кук. Он пытался пройти как можно дальше на юг, где столкнулся с непроходимыми льдами. «Земля, находящаяся на юге никогда не будет исследована».



Этим высказыванием он отодвинул изучение Антарктиды почти на 50 лет.

В 1820 году Фаддей Беллинсгаузен и Михаил Лазарев на кораблях «Восток» и «Мирный» после 751-дневного плавания в южном направлении открыли шестой материк.



Девять раз они подходили к берегам Антарктиды, но льды не позволили им высадиться на берегу



**Только в 1894
году люди
вступили на
землю
Антарктиды.**



