

Современная политическая карта мира



Цель занятия:

- Рассмотреть особенности различных исторических эпох и этапов формирования современной политической карты мира, её количественные и качественные сдвиги;
- Изучить типологию стран, основанную на качественных признаках учитывающих уровень социально-экономического развития стран.

- Понятие «политическая карта» имеет в системе географических наук двойное значение:

1. **Политическая карта** – это географическая карта земного шара или его частей, на которой отражено территориально-политическое деление.
2. **Политическая карта** - это свод сведений по политической географии земного шара или крупного региона: размещение, границы, столицы государств, формы правления, административно-территориальное устройство, межгосударственные отношения.

Современная политическая карта мира



Государственные границы



Формирование современной политической карты мира

- Изменения на карте происходили много веков. Процесс формирования современной политической карты мира очень долг, начиная от эпохи общественного разделения труда, появления частной собственности и разделения общества на классы.
- В формировании политической карты мира выделяют 5 больших этапа: *античный* (древний), *феодальный* (средневековый), *колониальный* (новый), *постколониальный* (новейший) и *современный* .

Этапы формирования:

античный (древний)



Этапы формирования политической карты:

- феодалный
- колониальный
- постколониальный

Феодалный (средневековый) этап формирования карты

ВЛАДЕНИЯ
(после Вестфальского мира 1648г.)

 - испанских Габсбургов	 - церковные
 - австрийских Габсбургов	 - мелких государств Италии
 - курфюршества Бранденбург	 - мелких государств Германии
 - королевства Франции	 - республики Венеции
 - королевства Швеции	 - Генуи

ГРАНИЦЫ (на 1648г.)

 - земель, зависимых от Османской империи	 - Священной Римской империи
--	---

*Европа в середине XVIIв.
(феодалный этап формирования)*



Этапы формирования политической карты:

- античный
- колониальный
- постколониальный

Колониальный (новый) этап формирования современной политической карты:

- С XVI века до окончания первой мировой войны соответствует целой эпохе зарождения, подъёма и утверждения капитализма, формирования колониальной империи. Так, в 1876 г. всего лишь 10% территории Африки принадлежало западноевропейским странам, тогда как в 1900 г. – уже 90%.

Колониальный этап

Мир в начале ХХв.

(колониальный этап формирования)



Испано-американская война (1898)

Итало-турецкая война (1911-1912)

Русско-японская война (1904-1905)

Японо-китайская война (1894-1895)

Испано-американская война (1898)

Англо-бурская война (1899-1902)

Этапы формирования политической карты:

античный

феодальный

постколониальный

Постколониальный (современный) этап



Постколониальный этап:

Здесь можно выделить два этапа: новейший и современный. Новейший (первая половина XX в.) характеризуется формированием социалистических стран, распадом колониальной системы. Современный — возникновение мировой социалистической системы, образование независимых государств в Азии и Африке, крушение социалистической системы и новые изменения на карте мира.

Сдвиги на карте

количественные

Присоединение вновь открытых земель (в прошлом)

Территориальные приобретения или потери вследствие войн

Объединение или распад государств

Добровольные уступки (или обмен) странами участков суши

Отвоевание суши у моря (намыв территории)

качественные

Историческая смена общественно-экономических формаций
Приобретение страной политического суверенитета

Введение новых форм государственного устройства

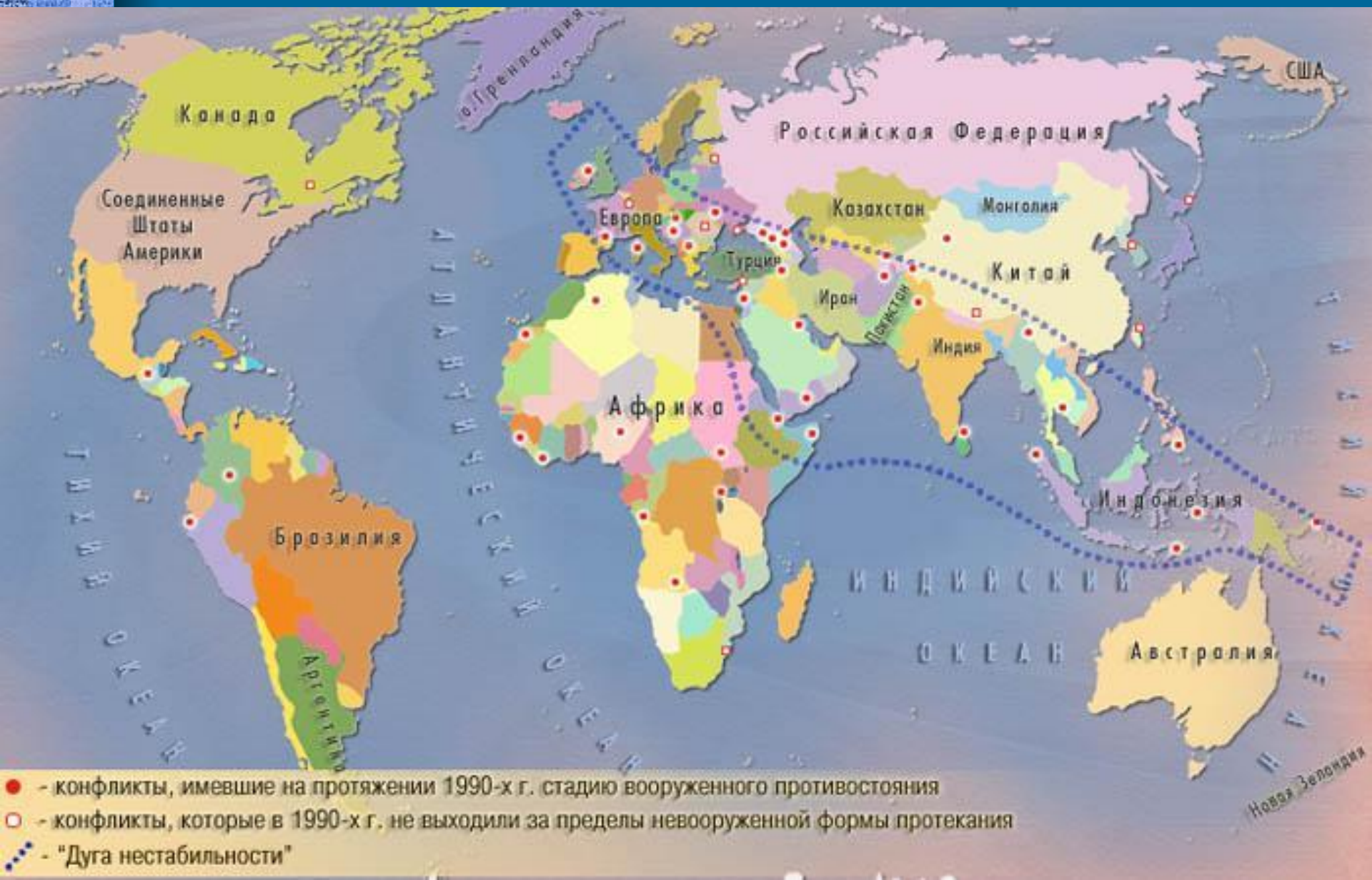
Образование межгосударственных политических союзов

Появление и исчезновение на планете «горячих точек» - очагов межгосударственных конфликтных ситуаций


На современной
политической карте мира
сегодня около
230 стран и территорий.



Конфликты на современной карте мира



- Признаки конфликта проявляются в столкновении сил, сторон, интересов. В качестве объекта конфликта может выступать как фрагмент материальной, социально-политической или духовной реальности, так и территория, её недра, социальный статус, распределение власти, язык и культурные ценности.
- Анализируя пространственное расположение очагов крупнейших конфликтов, можно выявить определённую закономерность в их расположении.
- *Большинство очагов тяготеют к дуге, проходящей от Британских островов через Среднюю Европу, Балканы, Кавказ к Индокитаю.*



Группировки стран мира

- По размерам территории;
- По численности населения;
- По географическому положению.

Группировка стран мира по размерам территории:

- **Большие (страны-гиганты)**. Таких стран всего 7. Площадь их более 3 млн.кв.км.: *Россия, Канада, Китай, США, Бразилия, Австралия, Индия*;
- **«крупные» страны** – страны Европы. Их площадь более 500 тыс.кв.км. (*Франция, Испания*). Площадь более 1 млн.кв.км. у стран: *Судан, Алжир, Ливия*;
- **Микространства** – страны Европы – *Андорра, Лихтенштейн, Монако, Сан-Марино, Ватикан, Сингапур* и др. островные государства.

Группировка стран мира по численности населения:

- **Страны – гиганты** (свыше 100 млн.чел.) – Китай, Индия, США, Индонезия, Бразилия, Пакистан, Россия,...
- **Средние страны:**
- **Небольшие страны, микросоударства** с населением 10-30 тыс. человек и менее.

По географическому положению :

- С приморским положением;
- Полуостровные;
- Островные;
- 42 страны лишены выхода к морю.

Типология стран мира и её признаки

- В основу типологии стран берут важные качественные признаки, определяющие место страны на политической и экономической карте мира (ГП, ПГП, ЭГП).
- **Главный признак – уровень социально-экономического развития того или иного государства**, выраженный через показатель валового внутреннего продукта (**ВВП**) и новый синтетический показатель (**ИЧР**) – индекс человеческого развития.

ВВП — показатель, характеризующий стоимость всей конечной продукции, выпущенной на территории данной страны за 1 год в долларах США.

ИЧР – показатель уровня социально-экономического развития стран мира, так называемый индекс человеческого развития.

- За основу типологии стран мира принято деление на экономически развитые и развивающиеся страны. Кроме того, выделяют ещё и страны с переходной экономикой.

Экономически развитые страны мира

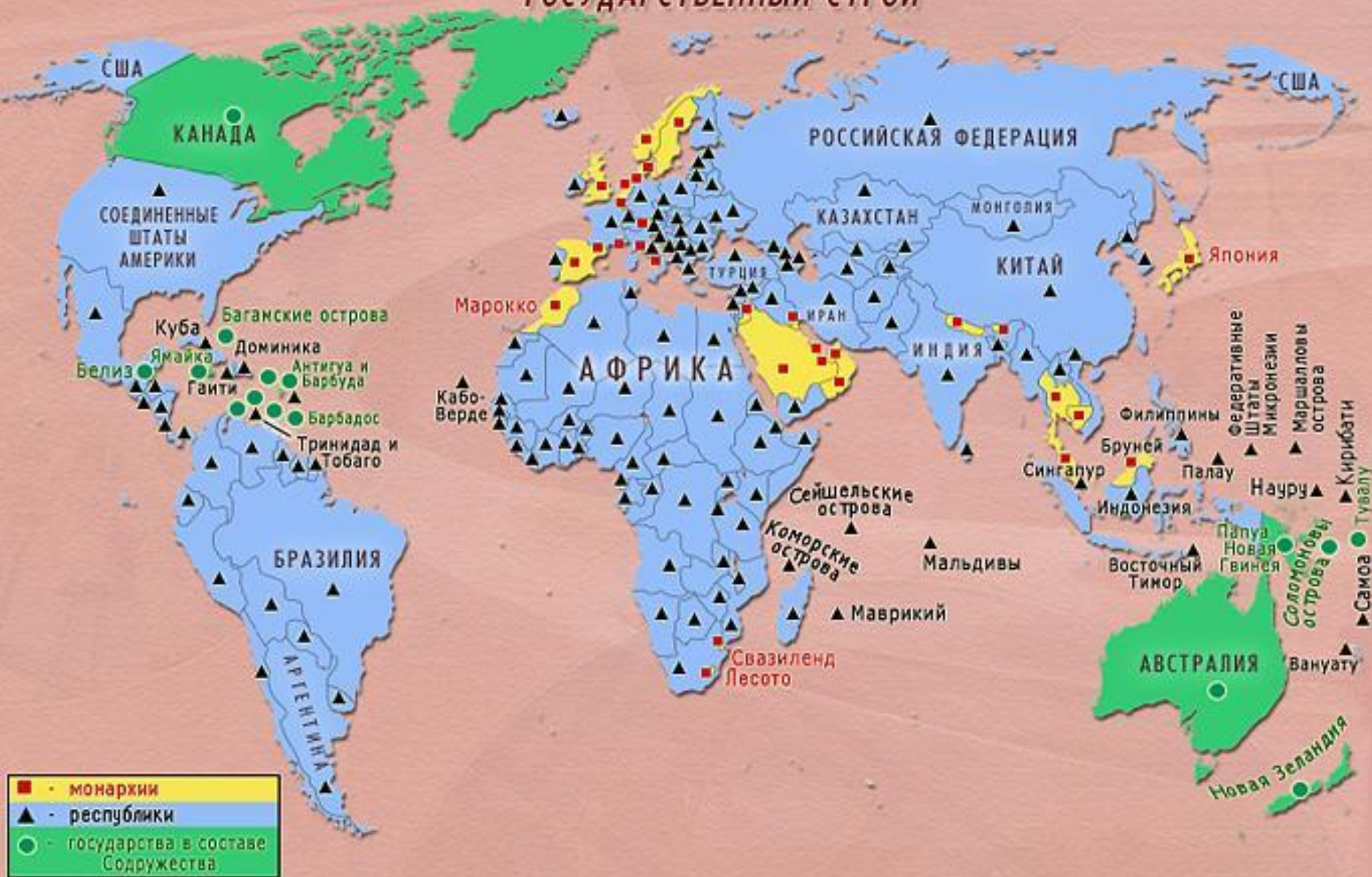
- **Первая подгруппа** – «большая семёрка» стран Запада – США, Япония, ФРГ, Франция, Великобритания, Италия, Канада. В последнее время к ним присоединилась Россия;
- **Вторая подгруппа** – менее крупные страны Западной Европы. ВВП как в первой подгруппе.
- **Третья подгруппа** – образуют страны переселенческого капитализма (доминионы Великобритании) – Австралия, Новая Зеландия, ЮАР, Израиль.

Развивающиеся страны

- **Ключевые страны** – Индия, Бразилия, Мексика. Они обладают большими природными, людским и экономическим потенциалом. ВВП=350 \$.
- **Страны Латинской Америки** – Аргентина, Чили, Венесуэла и др., а также страны в Азии и Северной Африке. ВВП превышает 1 000 \$.
- **Новые индустриальные страны (НИС)** – «азиатские тигры» первой волны – Республика Корея, Сингапур, Тайвань, Гонконг.
- **Нефтеэкспортирующие страны** Персидского залива – Саудовская Аравия, Кувейт, Катар, ОАЭ, Иран, Ливия.
- **Большинство «классически» развивающихся стран** – большинство стран Африки, Азии и Латинской Америки.
- **40 стран – «четвёртый мир»** - наименее развитые страны с ВВП = 100-300 \$ в год.

Государственный строй стран мира

ГОСУДАРСТВЕННЫЙ СТРОЙ



Формы правления

- В мире существует только 2 формы правления: *республиканская* и *монархическая*.
- Республик в мире значительно больше – свыше $\frac{3}{4}$ всех стран мира. Примерами республик являются Франция, Польша, Индия, Китай, Египет, США, Мексика, Аргентина.
- Монархий всего 30. большинство из них находится в Европе и Азии.

- **Республика** — это такая форма правления, при которой высшая законодательная власть принадлежит парламенту, а исполнительная — правительству.
- **Монархия** — такая форма правления, при которой власть принадлежит одному человеку и передаётся по наследству.



Формы административно-территориального устройства

- Все страны мира делятся на унитарные и федеративные государства.
- **Унитарное государство** – имеет такую форму административно-территориального устройства, при котором в стране существует единая законодательная и исполнительная власть. Таких стран в мире подавляющее большинство (190) – Италия, Болгария, Алжир, Колумбия и т.д.
- **Федеративное государство** – имеет такую форму административно-территориального устройства, при котором в стране существуют отдельные территориальные единицы (республики, провинции, штаты и т.п.), имеющие собственные законодательные, исполнительные и судебные органы власти. Всего в мире 21 федеративное государство – ФРГ, США, Россия и т.п.

ВЫВОД

- Политическая карта мира – своеобразное зеркало эпохи.
- Она находится в постоянном развитии.

Домашнее задание

- **Выписать в тетрадь:**
 1. 10 самых больших по территории стран мира;
 2. 10 стран с численностью населения свыше 100 млн. человек;
 3. Примеры полуостровных, островных стран, стран-архипелагов и внутриконтинентальных стран;
 4. Примеры развитых и развивающихся стран, относящихся к различным подгруппам.
- **Выучить теорию.**