

# Современная политическая карта мира



## Цель занятия:

- Рассмотреть особенности различных исторических эпох и этапов формирования современной политической карты мира, её количественные и качественные сдвиги;
- Изучить типологию стран, основанную на качественных признаках учитывающих уровень социально-экономического развития стран.

- Понятие «политическая карта» имеет в системе географических наук двойное значение:

1. **Политическая карта** – это географическая карта земного шара или его частей, на которой отражено территориально-политическое деление.
2. **Политическая карта** - это свод сведений по политической географии земного шара или крупного региона: размещение, границы, столицы государств, формы правления, административно-территориальное устройство, межгосударственные отношения.

# Современная политическая карта мира





# Государственные границы



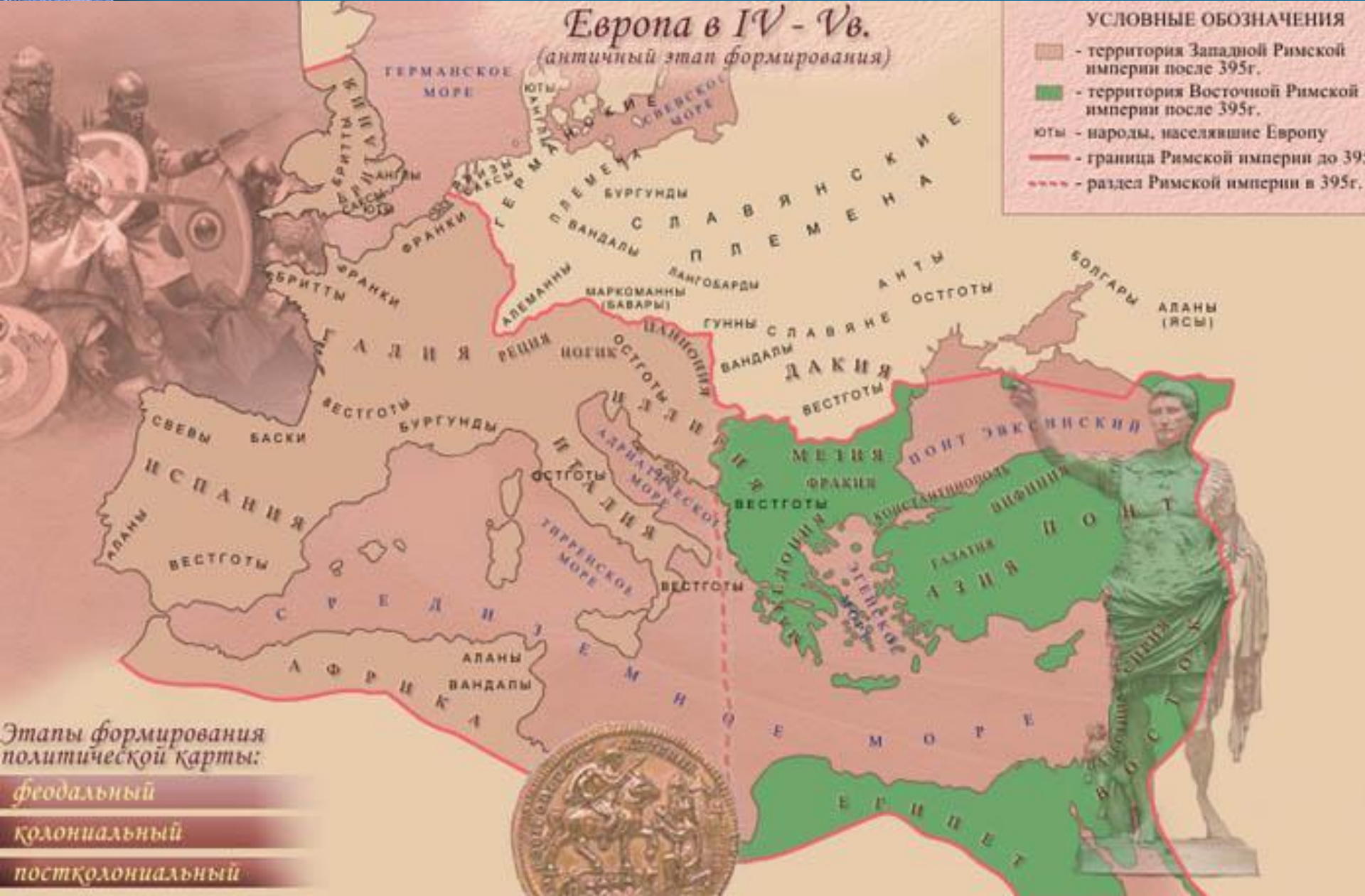
# Формирование современной политической карты мира

- Изменения на карте происходили много веков. Процесс формирования современной политической карты мира очень долг, начиная от эпохи общественного разделения труда, появления частной собственности и разделения общества на классы.
- В формировании политической карты мира выделяют 5 больших этапа: *античный* (древний), *феодальный* (средневековый), *колониальный* (новый), *постколониальный* (новейший) и *современный* .



# Этапы формирования:

## античный (древний)



Этапы формирования политической карты:

- феодалный
- колониальный
- постколониальный



# Феодальный (средневековый) этап формирования карты

**ВЛАДЕНИЯ**  
(после Вестфальского мира 1648г.)

 - испанских Габсбургов	 - церковные
 - австрийских Габсбургов	 - мелких государств Италии
 - курфюршества Бранденбург	 - мелких государств Германии
 - королевства Франции	 - республики Венеции
 - королевства Швеции	 - Генуи

**ГРАНИЦЫ (на 1648г.)**

 - земель, зависимых от Османской империи	 - Священной Римской империи
--	---



Этапы формирования политической карты:

- античный
- колониальный
- постколониальный



## Колониальный (новый) этап формирования современной политической карты:

- С XVI века до окончания первой мировой войны соответствует целой эпохе зарождения, подъёма и утверждения капитализма, формирования колониальной империи. Так, в 1876 г. всего лишь 10% территории Африки принадлежало западноевропейским странам, тогда как в 1900 г. – уже 90%.

# Колониальный этап





# Постколониальный (современный) этап





# Постколониальный этап:

Здесь можно выделить два этапа: новейший и современный. Новейший (первая половина XX в.) характеризуется формированием социалистических стран, распадом колониальной системы. Современный — возникновение мировой социалистической системы, образование независимых государств в Азии и Африке, крушение социалистической системы и новые изменения на карте мира.

# Сдвиги на карте

## количественные

Присоединение вновь открытых земель (в прошлом)

Территориальные приобретения или потери вследствие войн

Объединение или распад государств

Добровольные уступки (или обмен) странами участков суши

Отвоевание суши у моря (намыв территории)

## качественные

Историческая смена общественно-экономических формаций  
Приобретение страной политического суверенитета

Введение новых форм государственного устройства

Образование межгосударственных политических союзов

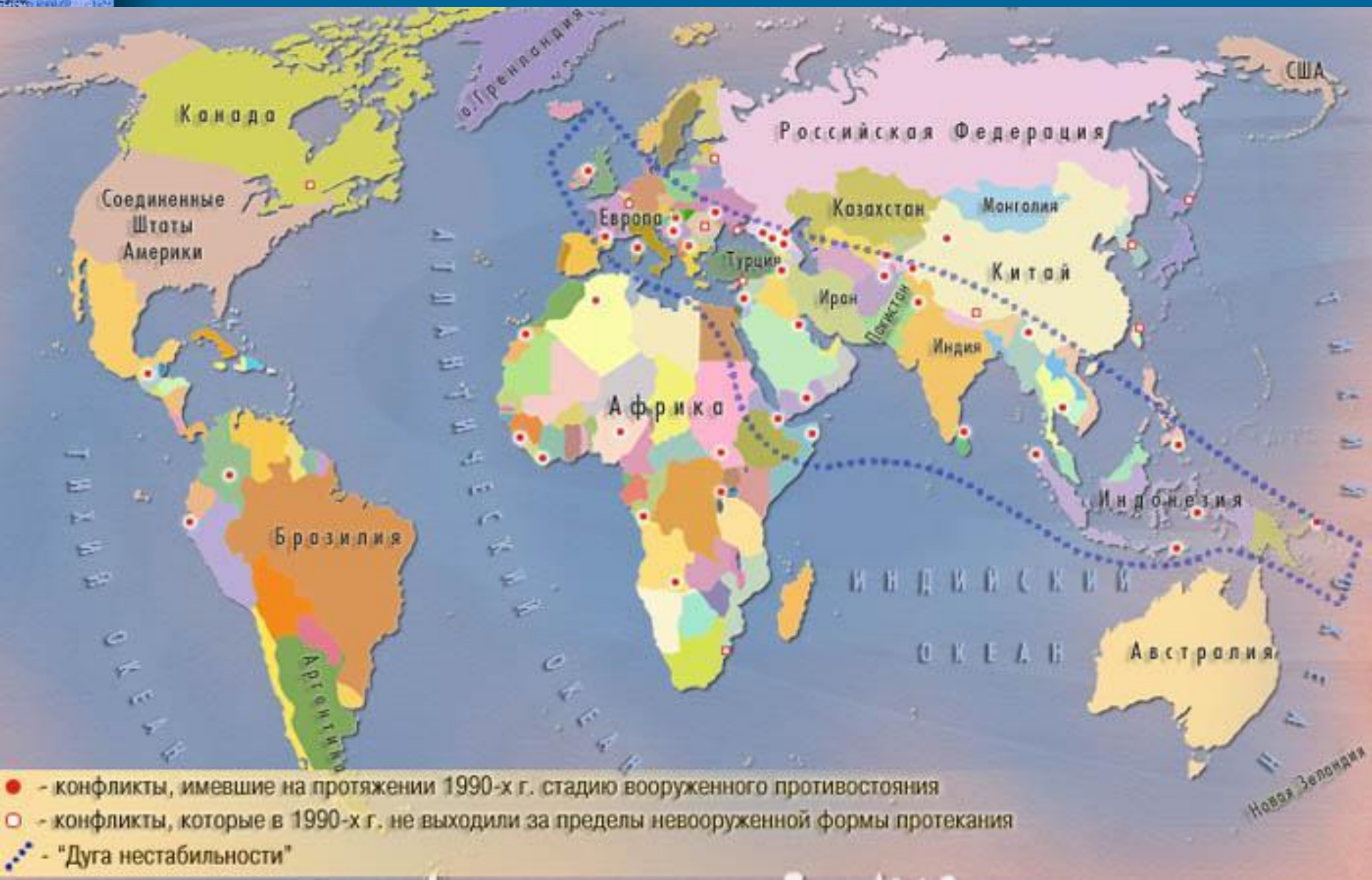
Появление и исчезновение на планете «горячих точек» - очагов межгосударственных конфликтных ситуаций

На современной  
политической карте мира  
сегодня около  
230 стран и территорий.






# Конфликты на современной карте мира



- Признаки конфликта проявляются в столкновении сил, сторон, интересов. В качестве объекта конфликта может выступать как фрагмент материальной, социально-политической или духовной реальности, так и территория, её недра, социальный статус, распределение власти, язык и культурные ценности.
- Анализируя пространственное расположение очагов крупнейших конфликтов, можно выявить определённую закономерность в их расположении.
- *Большинство очагов тяготеют к дуге, проходящей от Британских островов через Среднюю Европу, Балканы, Кавказ к Индокитаю.*







# Группировки стран мира

- По размерам территории;
- По численности населения;
- По географическому положению.

# Группировка стран мира по размерам территории:

- **Большие (страны-гиганты)**. Таких стран всего 7. Площадь их более 3 млн.кв.км.: *Россия, Канада, Китай, США, Бразилия, Австралия, Индия*;
- **«крупные» страны** – страны Европы. Их площадь более 500 тыс.кв.км. (*Франция, Испания*). Площадь более 1 млн.кв.км. у стран: *Судан, Алжир, Ливия*;
- **Микространства** – страны Европы – *Андорра, Лихтенштейн, Монако, Сан-Марино, Ватикан, Сингапур* и др. островные государства.

# Группировка стран мира по численности населения:

- **Страны – гиганты** (свыше 100 млн.чел.) – Китай, Индия, США, Индонезия, Бразилия, Пакистан, Россия,...
- **Средние страны:**
- **Небольшие страны, микросоударства** с населением 10-30 тыс. человек и менее.



# По географическому положению :

- С приморским положением;
- Полуостровные;
- Островные;
- 42 страны лишены выхода к морю.

# Типология стран мира и её признаки

- В основу типологии стран берут важные качественные признаки, определяющие место страны на политической и экономической карте мира (ГП, ПГП, ЭГП).
- **Главный признак – уровень социально-экономического развития того или иного государства**, выраженный через показатель валового внутреннего продукта (**ВВП**) и новый синтетический показатель (**ИЧР**) – индекс человеческого развития.

---

**ВВП** — показатель, характеризующий стоимость всей конечной продукции, выпущенной на территории данной страны за 1 год в долларах США.

**ИЧР** – показатель уровня социально-экономического развития стран мира, так называемый индекс человеческого развития.

- За основу типологии стран мира принято деление на экономически развитые и развивающиеся страны. Кроме того, выделяют ещё и страны с переходной экономикой.



# Экономически развитые страны мира

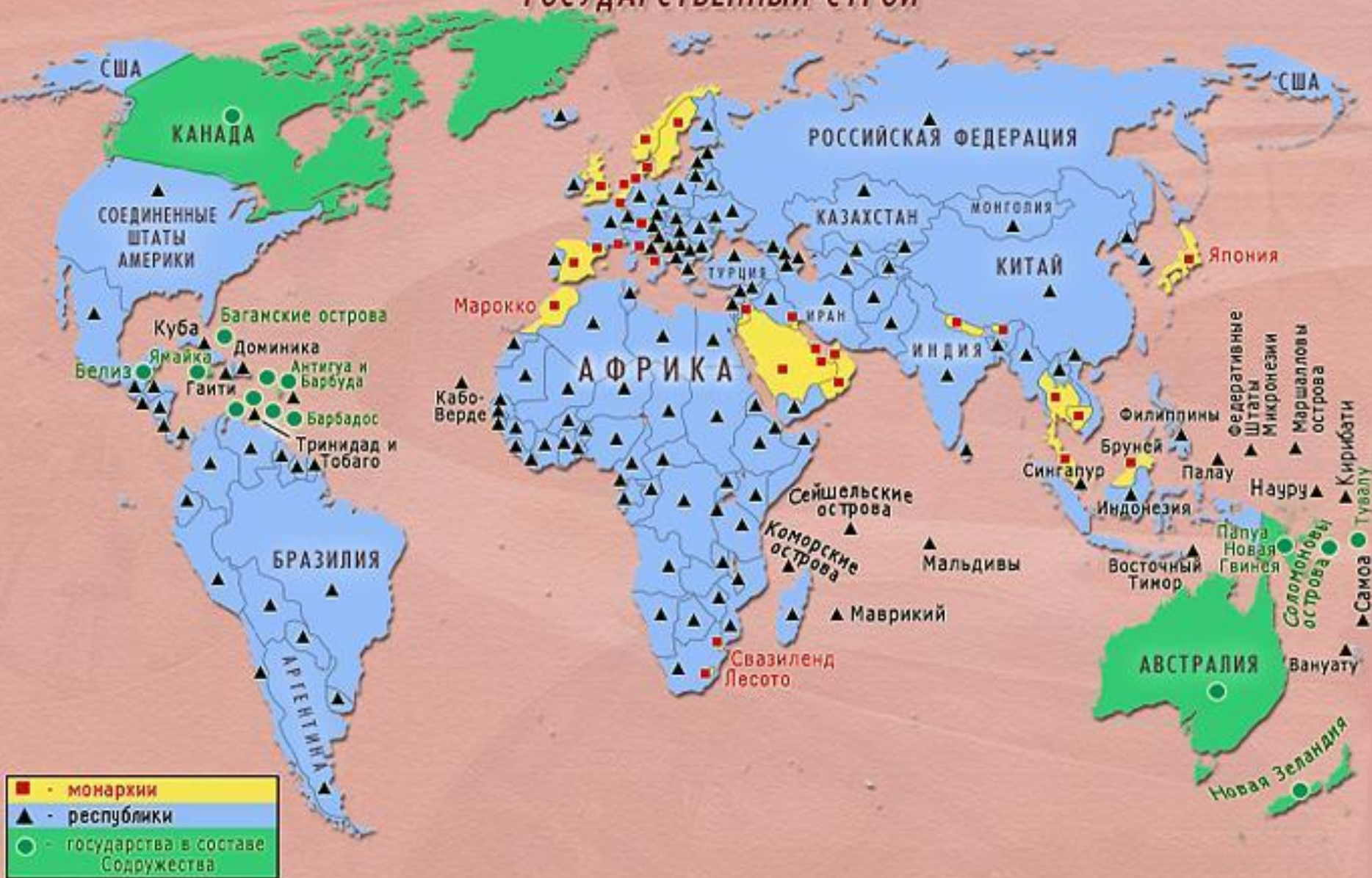
- **Первая подгруппа** – «большая семёрка» стран Запада – США, Япония, ФРГ, Франция, Великобритания, Италия, Канада. В последнее время к ним присоединилась Россия;
- **Вторая подгруппа** – менее крупные страны Западной Европы. ВВП как в первой подгруппе.
- **Третья подгруппа** – образуют страны переселенческого капитализма (доминионы Великобритании) – Австралия, Новая Зеландия, ЮАР, Израиль.

# Развивающиеся страны

- **Ключевые страны** – Индия, Бразилия, Мексика. Они обладают большими природными, людским и экономическим потенциалом. ВВП=350 \$.
- **Страны Латинской Америки** – Аргентина, Чили, Венесуэла и др., а также страны в Азии и Северной Африке. ВВП превышает 1 000 \$.
- **Новые индустриальные страны (НИС)** – «азиатские тигры» первой волны – Республика Корея, Сингапур, Тайвань, Гонконг.
- **Нефтеэкспортирующие страны** Персидского залива – Саудовская Аравия, Кувейт, Катар, ОАЭ, Иран, Ливия.
- **Большинство «классически» развивающихся стран** – большинство стран Африки, Азии и Латинской Америки.
- **40 стран – «четвёртый мир»** - наименее развитые страны с ВВП = 100-300 \$ в год.

# Государственный строй стран мира

## ГОСУДАРСТВЕННЫЙ СТРОЙ





# Формы правления

- В мире существует только 2 формы правления: *республиканская* и *монархическая*.
- Республик в мире значительно больше – свыше  $\frac{3}{4}$  всех стран мира. Примерами республик являются Франция, Польша, Индия, Китай, Египет, США, Мексика, Аргентина.
- Монархий всего 30. большинство из них находится в Европе и Азии.

- **Республика** — это такая форма правления, при которой высшая законодательная власть принадлежит парламенту, а исполнительная — правительству.
- **Монархия** — такая форма правления, при которой власть принадлежит одному человеку и передаётся по наследству.



# Формы административно-территориального устройства

- Все страны мира делятся на унитарные и федеративные государства.
- **Унитарное государство** – имеет такую форму административно-территориального устройства, при котором в стране существует единая законодательная и исполнительная власть. Таких стран в мире подавляющее большинство (190) – Италия, Болгария, Алжир, Колумбия и т.д.
- **Федеративное государство** – имеет такую форму административно-территориального устройства, при котором в стране существуют отдельные территориальные единицы (республики, провинции, штаты и т.п.), имеющие собственные законодательные, исполнительные и судебные органы власти. Всего в мире 21 федеративное государство – ФРГ, США, Россия и т.п.



# ВЫВОД

- Политическая карта мира – своеобразное зеркало эпохи.
- Она находится в постоянном развитии.

# Домашнее задание

- **Выписать в тетрадь:**
  1. 10 самых больших по территории стран мира;
  2. 10 стран с численностью населения свыше 100 млн. человек;
  3. Примеры полуостровных, островных стран, стран-архипелагов и внутриконтинентальных стран;
  4. Примеры развитых и развивающихся стран, относящихся к различным подгруппам.
- **Выучить теорию.**