


# Достопримечательности Алтайского края.



myJulia.Ru

Составила: Уфимская Т.М., учитель начальных классов ,  
г. Барнаул

# Гора Очаровательная.



- Алтайский край, Курьинский район, п. Колывань
- Россия, Западная Сибирь, Алтай, Алтайский край
- Находится в 5 км от поселка Колывань на северо-восток и в 6 км от поселка им. 8-Марта.
- На вершине горы Очаровательная расположен грот, напоминающий голову рыбы, зверя или птицы с раскрытой пастью (клювом) и даже с глазом. Еще более сходство с живым существом усиливается, если заглянуть в грот с верхней площадки скалы. Оттуда видна широко раскрытая пасть с гладкими внутренними стенками, переходящая в темный «зев» и затем в «гортань» - тонкую расщелину между каменными пластами.

# Белокурихинские лечебные ИСТОЧНИКИ.



- Находятся в городе Белокуриха Смоленского района Алтайского края.
- Белокурихинское месторождение термальных радоновых вод расположено в пределах разлома, находящегося на стыке Западно-Сибирской равнины и Алтае-Саянской горной страны в долине реки Большая Белокуриха на высоте 250 м над уровнем моря.
- Источники известны с 1866 г. Лечебные свойства горячих источников испытали на себе местные жители Гудков и Казанцев еще в середине позапрошлого века. Много внимания источникам уделял исследователь Сибири С.И. Гуляев. В 1867 г. "на ключи" приехали первые больные. С этого года и ведет свою историю курорт Белокуриха, а С.И.Гуляева заслуженно считают его основоположником.

# Гора Семипещерная.



- Находится в Краснощековском районе, в 5 км ниже по течению реки Ини от поселка Тигирек, на левом берегу.
- Большой интерес представляет живописная гора Семипещерная или Семь Братьев. Это сложенный известняками утес возвышающийся над рекой на 150 м. Пищеры-гроты разного размера и форм имеют свои названия. Ни одна из пещер не похожа на другую. Особый интерес вызывают в частности, две из них - Струна и Мрачная.



- Пещера Струна представляет собой сквозной крутонаклонный тоннель, нижний выход которого расположен у самого уреза воды, а верхний - на 40 м. выше и имеет вид колодца-провала, длина пещеры - 75 м.
- Пещера Мрачная. Длина пещеры 76 м, амплитуда – 5 м. От просторного, обращенного на юг, входа идет в северном направлении сужающаяся галерея, уступом обрывающаяся в грот с плоским и чашеобразным полом. Пещера Мрачная интересна как археологический объект.

# Гора Синюха.



- Гора находится в 56 км от районного центра Курья, в 8 км на восток от села Колывань и в 2 км от села 8 Марта.
- Это - самая высокая гора Колыванского хребта, она расположена на северной оконечности хребта. Ее высота 1210 м над уровнем моря.
- Свое название гора получила не случайно: издалека пихтовый лес, покрывающий склоны горы, действительно, кажется синим.



# Гора Церковка.






- Скала Церковка

Алтайский край, г. Белокуриха

Имеет высоту 794 м, находится в 4 км к юго-западу от Белокурихи и представляет собой поросшую лесом гору конусообразной формы с несколькими скальными выходами.

Гора Церковка давно стала местной достопримечательностью города-курорта Белокуриха. На вершине Церковки открывается замечательный вид на Бийскую равнину, подступающую к горам, на город Белокуриху, на курортную зону с санаториями и на волнистые гребни гор Чергинского хребта.

- Скалу Церковку невозможно спутать. Она стоит на краю крутого спуска с гребня горы. Скала образована большими выветренными глыбами — скалами-останцами. И от основания к вершине сужается. Вершиной скалы является глыба-луковка, похожая на церковный купол, на ней установлен крест. Этим вероятно и объясняется название горы.
- У восточной стороны скалы в прошлые века росло священное дерево алтайцев и стояла часовня.
- Рядом со скалой Церковка обычно кормят птиц. Птицы так привыкли к людям, что садятся прямо на руку кормящих.



# Горы Большой и Малый Монастырь.





- Горы Большой и Малый Монастырь расположены в долине реки Чарыш, у села Усть-Пустынка, Краснощековский район Алтайского края.
- Это скалы "сделанные" природой из мраморного белого известняка, в них имеются многочисленные пещеры-гроты, башни, арки. Одних пещер насчитывается 18.
- Скалы, напоминающие формой здание старинных монастырей, сверкая на солнце белыми, серыми, голубыми и розовыми известняками. Пастельная палитра придает Большому и Малому Монастырям особо романтичный вид.

- Гора Малый Монастырь, возвышающейся над уровнем долины на 70 м. На вершине горы находятся каменные ворота, а на юго-западном склоне наблюдается около десятка небольших карстовых пещер от 2 до 15 м длиной, а также карстовая арка. Во втором гроте пещеры имеется небольшое озеро с целительной водой.

# Денисова пещера.



- Пещера расположена в среднем течении реки Ануй, в 50 км выше по течению от села Солонешного, в 4 км от села Топольного.
- Широкий вход в пещеру открывается прямо в склоне горы, в нескольких метрах над дорогой.
- "Денисова пещера" - уникальный археологический и природный памятник.
- С 1982 г. здесь ведутся археологические исследования, вскрыто уже более 20 культурных слоев, характеризующих основные этапы древней истории - от раннего палеолита до средневековья. Многие находки хранятся в музеях Алтайского края и Сибири.





Памятник Денисова пещера образовался 800 тысяч лет назад. Вода постепенно вымывала породу, образуя полость с двумя внутренними тупиковыми галереями и тремя внешними отверстиями (верхним, центральным входом и правой полостью). Благодаря верхнему отверстию центральная, обширная и удобная часть грота была освещена; кроме того, оно обеспечивало прекрасную дымовую тягу. Грот всегда был хорошим естественным убежищем для человека и животных.

# Дом – музей В.М.Шукшина.





- Находится в селе Сростки Бийского района Алтайского края и является филиалом Алтайского краеведческого музея.
- Музей В.М. Шукшина был открыт для посетителей в 1978 г. в доме, который он купил матери в 1965 г. На юбилейных Шукшинских днях на Алтае 1999 года музею присвоен статус Всероссийского. В этом удивительном месте бережно хранится память об известном и любимом писателе, режиссере и актере Василии Макаровиче Шукшине.



Музейный комплекс включает 3 здания:

- 1. Дом-музей матери М.С.Шукшиной (Куксиной) - мемориально-бытовая экспозиция - дом куплен в 1965 г. В.М. Шукшиным на первый крупный гонорар за роман "Любавины", где и был первоначально открыт музей в 1978 г.
- 2. Главное здание (бывшая строткинская школа, построенная в 1928 г. по типовому проекту) отреставрировано и передано музею в 1989 г. Здесь представлена историко-литературная экспозиция "Жизнь и творчество В.М.Шукшина".
- 3. Дом, где прошли детские и юношеские годы В.М. Шукшина. В настоящее время ведётся музеефикация объекта, открыта мемориальная выставка "Далёкие зимние вечера".



# Колыванское озеро.



- Озеро расположено у подножия северного склона Колыванского хребта в 3 км к востоку от с. Саввушка в окестностях Змеиногорска Алтайского края.
- Колыванское озеро является комплексным памятником природы. Это одно из самых больших озер юго-западной части Алтайского края (длина 4 км, ширина 2-3 км). Но знаменито оно не этим. Берега этого красивого, спокойного и очень чистого озера обрамляют скалы причудливых очертаний, которым воображение человека придает формы колонн, дворцов, фантастических животных, человеческих лиц.



# Озеро Яровое.



- Озеро Большое Яровое расположено в центральной Кулундинской степи, в 8 км к западу от г. Славгорода и в 400 км от Новосибирска.
- С 1978 года озеро Большое Яровое имеет статус памятника природы.
- С древних времен легенды скифских народов считали озеро Яровое местом исполнения всех желаний! Буквально по дну озера проходят две крестообразные линии, которые ученые называют аномальными! Но именно они в сочетании с горько-соленой водой очищают наше тело, наш организм, нашу энергетику и реализуют наши мечты! Ученые пока не могут научно объяснить этот факт. Но это было известно еще с первого тысячелетия до нашей эры, о чем сказано в древних легендах кочевых поселений Алтая.



# Озеро Белое.




- Расположено в Курьинском районе в километре к востоку от поселка им. 8 Марта.

Озеро Белое - озеро загадок

- Озеро залегает в широкой котловине Колыванского хребта, имеет округлую форму, достигая в поперечнике 3 км. Площадь озера 2,7 кв.км, средняя глубина 4,5 м, максимальная — 7,4 м.

- Северная часть берега озера плоская и пологая, тянется с запада на восток в виде прекрасного пляжа, усыпанного мельчайшим песком. В южной и восточной стороне берег представлен крутым склоном холма, ближе к воде переходящим в галечный пляж. По берегам - заросли кустарника: тальника, жимолости, калины, караганы, шиповника.

- Озеро богато рыбой. Здесь водятся плотва, ерш, окунь, пелядь, муксун, а также раки.



# Озеро Моховое.







- Расположено в Курьинском районе Алтайского края у подножья горы Синюха, в окружении сосен.
- Озеро Моховое – объект природного наследия Алтайского края, одно из туристически привлекательных мест в Курьинском районе (и является самым известным после озера Белое).
- Озеро имеет небольшую глубину, всего около 2 м, сплошь заросшее водными растениями. Славится оно красотой своих берегов. Берега озера обрамлены глыбами и скалами причудливой формы из больших гранитных плит. Камни оживляет сочная зелень сосен и березок, а водную гладь украшают кувшинки и другая водная растительность

# Памятник В.М.Шукшину на горе Пикет.



- Бронзовый памятник Василию Макаровичу Шукшину открыт 25 июля 2004 г. на горе Пикет возле села Сростки, работа скульптора Вячеслава Клыкова.
- Высота памятника - 8 метров, а вес вместе с постаментом, по некоторым данным, составляет более 20 тонн.
- Гора Пикет (местное название Бикет) известна далеко за пределами села как место проведения с 1976 года Шукшинских чтений - народного литературного праздника. Это одно из самых привлекательных мест села. С восточной стороны горы протекает река Федуловка, приток Катуня, вдоль южной стороны течет Катунь. Вдоль северного склона проходит Чуйский тракт. Высота Пикета над уровнем моря 294 м. Площадь - более 140 га.

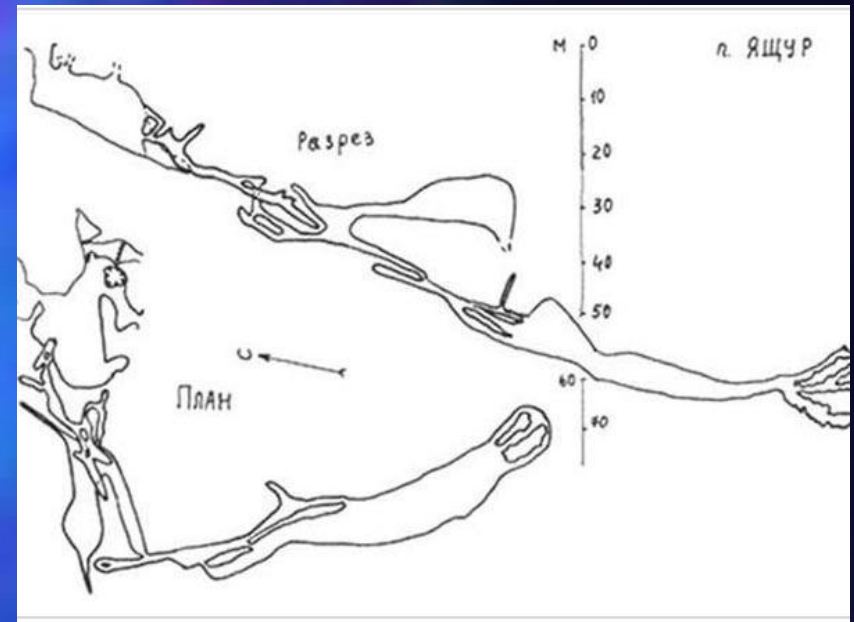
# Пещера Ящур.





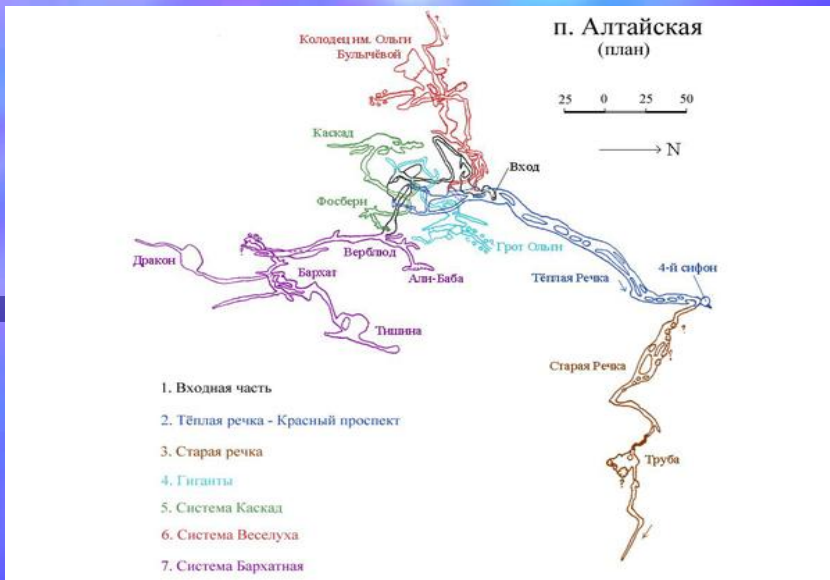
- Пещера Ящур находится на Рудном Алтае (Алтайский край), дальние отроги Тигирецкого хребта, в 2 км к северо-востоку от поселка Тигирек, на правобережье реки Ини, в 80 м от уреза воды.
- Пещера известна местным жителям примерно с рубежа 1950-60-х гг.
- Одна из легенд гласит, что когда-то здесь жил сказочный Зеленый Ящур; спелеологи утверждают, что его окаменевший позвоночник можно потрогать в одном из дальних ходов.

- Пещера начинается тремя входами, ведущими в большой грот-сердце пещеры. В дальней его стене зияет отверстие, от которого вниз, в глубь горы, идут наклонные ходы с небольшими уступами и колодцем. От грота есть и другие отверстия.
- Во мраке пещеры прячутся причудливые известковые натеки — сталактиты.
- Длина ходов пещеры более 200 метров, глубина более 30 метров, максимальная ширина более 20 метров.



# Пещера Алтайская.





- Находится в Алтайском районе Алтайского края, в верховьях реки Устюба (левый приток реки Катунь), неподалеку от поселка Черемшанка.

- Пещера Алтайская - крупнейшая и глубочайшая пещера Алтая и Западной Сибири, одна из самых посещаемых и исследованных пещер Алтайского края.

- Пещера охраняется как геологический памятник природы.



# Река Чарыш.





- Река Чарыш является одной из крупнейших рек Горного Алтая; ее протяженность 547 км.
- Река стекает с северных склонов Коргонского хребта; в верхнем течении несется между крутыми склонами, как типично горная река, в среднем несколько успокаивается, в нижнем широким руслом выходит на равнину. Повсеместно, кроме самых низовий, встречаются пороги и перекаты.
- Все крупные притоки приходят с левой стороны: Кумир (66 км), Коргон (43 км), Иня (110 км), Белая (157 км). Если сам Чарыш называют бурной рекой, то об его левых притоках говорят "бешенные". Они имеют большое падение, на значительных участках текут между скалистыми берегами.



# Скала Четыре брата.





- Скала «Четыре брата» - место, напоминающее знаменитые Красноярские столбы, находится в 3,5 км южнее г. Белокурихи, на водоразделе реки Белокурихи и ручья Медвежьего.
- Это самый известный геологический памятник природы на территории района.
- Скала известна с середины XIX в., со времени существования курорта Белокуриха. Представляет собой живописные гранитные скалы причудливой формы в виде башен, являющихся останцами выветривания гранитов Белокурихинского массива. Это выход горной породы на поверхность земли. Наблюдаются четыре основные скалы тесно сросшиеся боками, овальной формы высотой около 10 м, в сечении - 5x15 м, которые по очертаниям напоминают четырех человек.

# Слияние рек Бии и Катунь.



- Слияние Бии и Катунь - одна из главных достопримечательностей Смоленского района. Два потока рек встречаются друг с другом на стрелке Иконникова острова, неподалеку от села Верх-Обского.
- Мутная белесоватого цвета вода Катунь и прозрачная голубоватого цвета вода Бии долго текут, не смешиваясь друг с другом.
- Место слияния реки Бия ("Бий") и Катунь ("Хатын") издревле считалось священным у местных этносов.
- В месте слияния Бии и Катунь на правом берегу Оби в начале века построен храм Александра Невского.
- Сам остров Иконников является уникальным объектом природы с довольно хорошо сохранившимися островными ландшафтами.



# Тигирецкий заповедник.



TURISTKA.RU




- Расположен в юго-западной части Алтайского края, включая приграничные с Казахстаном участки Змеиногогорского, Третьяковского и Краснощековского районов.
- Это один из самых молодых заповедников страны, основанный в 1999 году. Сейчас его площадь составляет чуть более 40 тысяч га, но возможно ее дальнейшее расширение, так как мало измененные человеческой деятельностью массивы черневой тайги на прилегающих территориях также являются весьма ценными с точки зрения охраны и изучения природы.

# Заказник "Лебединый"



[altai4u.com](http://altai4u.com)





- Заказник "Лебединый" был учрежден решением крайисполкома Алтайского края от 21 сентября 1973 г.
- Озеро расположено в начале реки Катунь в Советском районе, в четырех километрах от села Урожайное и является памятником природы Алтайского края. В России есть всего два места, где зимуют прекрасные лебеди-кликунь, про которых люди издревна рассказывали легенды и восхищались их красотой и голосом. Одно из этих мест – Лебединое озеро.
- Заказник создавался для сохранения естественных мест зимовки лебедя-кликуня.

# «Царица ваз»



- Знаменитая колыванская чаша или "Царица ваз" (весом 19 тонн 200 кг) - символ высочайшего профессионализма алтайских камнерезов и неопровержимое... Колыванская шлифовальная фабрика. 1829 - 1843 гг.
- В 1843 году на специальных санях, запряженных лошадьми, из Колывани в Барнаул была доставлена знаменитая "Царица ваз". Ее история началась в XIX в., близ алтайского села Колывань.
- Большая колыванская ваза (иногда называемая в популярных источниках «царицей ваз» из зелёно-волнистой яшмы — произведение камнерезного искусства, экспонирующееся в Государственном Эрмитаже.