

**Підготовка до ЗНО з історії України.  
Тема 1. Вступ до історії України**



# Поняття та терміни:

- ✓ **Історія** (від давньогр. — оповідь, переказ про минулі події, про те, що пізнано) – наука, яка вивчає розвиток окремих держав і народів, людства в цілому з метою розуміння його минулого, сучасного стану і перспектив у майбутньому.
- ✓ **Історія України** – це наука, що вивчає в хронологічній послідовності розвиток людського суспільства на українських землях від найдавніших часів до сьогодення.
- ✓ **Хронологія** – (від грец. час і вчення) – спеціальна галузь історичних знань, котра встановлює послідовність історичних подій у часі, наука про вимір часу, вивчає системи літочислення й календарі різних народів і країн.
- ✓ **Історичні(е) джерела(о)** – це носії інформації (сукупність різноманітних об'єктів), за якими вчені з'ясовують умови життя в попередні часи, це певна кількість артефактів минулого (старожитностей); все, створене раніше людським суспільством і збережене до наших днів.
- ✓ **Археологія** – наука, що вивчає минуле за речовими історичними джерелами (матеріальні пам'ятки), археологічними знахідками (артефактами) та реконструює за ними давню історію людства.
- ✓ **Цивілізація** – людська спільнота, яка впродовж певного періоду часу (процес зародження, розвиток, загибель) має стійкі особливі риси в соціально-політичній організації, економіці та культурі, спільні духовні цінності та ідеали, (світогляд); єдність історичного процесу і матеріально-духовних надбань людей.



Розпізнати на картосхемі територіальні межі України



# Спеціальні історичні дисципліни

Джерелознавство — це наука про історичні джерела.

Антропологія — наука, що вивчає походження і розвиток людського роду (фізична еволюція людини).

Архівознавство — наука, яка вивчає історію розвитку архівної справи.

Боністика — наука, що вивчає грошові паперові знаки, банкноти, цінні папери, векселі.

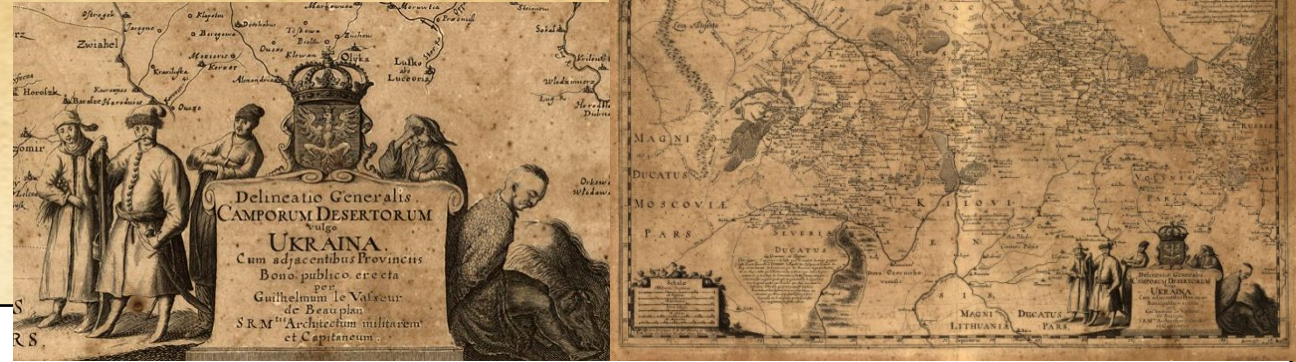
Генеалогія — наука, що вивчає: 1) історію родів; 2) родовід якоїсь людини.

Історична бібліографія — наука про опубліковані джерела.

Історична географія — наука, яка розглядає географічне середовище в історичній перспективі, або вказує на історичні зміни в даному регіоні.

Історична картографія — наука, яка займається історичними картами Французький Інженер Гійом де Боплан вперше подав на карті територію України «Загальний план Диких полів, простіше кажучи України. З належними провінціями». Він близько 17 років перебував на Україні. Надрукована у Гданську 1648 р. До карт було пояснення у книзі «Опис України». Вийшла друком у Руані 1651 р.

Палеографія — наука, об'єктом дослідження якої є історія письма, його еволюція та характерні особливості на певних етапах розвитку, вивчає системи літочислення, матеріали, на які нанесено текст, зокрема пергамент, тканини, берест, папір і філіграні на ньому; знаряддя писання; барвники, чорнила, за допомогою яких написано чи оздоблено текст; форми оправ книжок тощо.



Перші паперові гроші. 1918р.

# Спеціальні історичні дисципліни!!!

- **Геральдика** — наука, що вивчає герби, кольорові емблеми.
- ✓ Обов'язковим елементом герба є **щит**. У геральдиці застосовують лише певні кольори – червоний, синій, зелений, чорний.
- ✓ Основним елементом **сучасного герба України** є **тризуб**. Дослідники вбачають у ньому подобу сокола, якоря, лука й стріл, шолома, сокири чи рибальського знаряддя, верхівку хлібного колоса або символ трьох природних стихій – повітря, води й землі.

- **Сфрагістика** — наука про печатки і штемпелі.
- ✓ **Печатка** – це вирізаний з твердого матеріалу штамп, а також його відбиток на папері, золоті, сургучі.



Сучасний герб України.



Козацький герб – постать козака з мушкетом та шаблею.



# Спеціальні історичні дисципліни!!!

- **НумізMATика** — наука, що вивчає старовинні **монети та медалі**:
  - ✓ **Гроші не завжди мали вигляд монет.** Колись за гроші правили: хутра звірів, насамперед куниці та білки.
  - ✓ **Коли торгівля стала жвавішою та різноманітнішою – металеві гроші.**
  - ✓ **Перші монети почав карбувати в кінці X ст. великий київський князь Володимир Великий зі срібла (срібляники) та із золота (златники).** На них з одного боку зображено Ісуса Христа, а з іншого – самого князя, який сидить на троні, тримаючи царські відзнаки. Зображення доповнює напис: **«Володимир на столі»** або **«Володимир на столі, а се його срібло».** На деяких монетах зображено родовий знак князя – тризуб.
  - ✓ **Від середини XI ст.** побутували злитки зі срібла, так звані **гривни**, вони не були однаковими в різних містах. Так, **у Києві** їх робили **пласкими, шестикутними, їх носили як прикрасу на шиї.** Вартість гривень визначали за їхньою вагою.



Тризуб на монеті князя Володимира Великого



Київська гривна

# Типи історичних джерел



Усні



Письмові



Речові



Етнографічні

Кіно-фото та  
фонодокументи  
(фоно-  
аудіоджерела)

**Давні назви:**  
**Борисфен - Дніпро**  
**Тірас - Дністер**  
**Понт Евксинський – Чорне море**  
**Тарнополь**

Мовні



**УСІМ, ХТО СКЛАДАТИМЕ ЗНО З ІСТОРІЇ УКРАЇНИ:**

**ПАМ'ЯТКИ АРХІТЕКТУРИ  
ТА ОБРАЗОВНОГО МИСТЕЦТВА,  
ОБОВ'ЯЗКОВІ ДЛЯ РОЗПІЗНАВАННЯ  
АБІТУРІЄНТАМИ**

Візуальні

# Типи історичних джерел

- **Усні** (фольклорні джерела — легенди, міфи, казки, анекдоти, народні пісні, перекази, билини (старини Київської Русі і Галицько-Волинської держави), думи під бандуру, кобзу чи ліру (козацтво)
- **Писемні** (написи на каменях, кістках, металі, папірусах, пергаменті, документи, літописи, хроніки, листи, щоденники, мемуари, графіті).
- ✓ **Графіті** – це написи та малюнки, видряпані на стінах та архітектурних деталях давніх будівель, посудинах та інших предметах, які знаходять ід час археологічних розкопок.
- **Речові** (залишки жител, знаряддя праці, посуд, одяг, меблі, зброя, давні монети)
- **Етнографічні** (народні повір'я, обряди, звичаї)
- **Мовні явища** (на основі аналізу мов: назви міст, сіл, річок, прізвища)
- **Кіно-фотодокументи та фонодокументи** (з'явилися в др. пол. XIX ст.) (фонодокументи це аудіодокументи)
- **Візуальні джерела** — образотворчі пам'ятки матеріальної культури різних епох.

**Музей** (з гр. – житло муз, тобто богинь, покровительок мистецтв) – установа, де зберігаються пам'ятки минулих часів з різних галузей культури, мистецтва, науки, техніки.

# ХРОНОЛОГІЯ

**Держава** – це спосіб управління суспільством.

**Цивілізація** – такий розвиток суспільства, за якого постають міста, винаходять писемність, з'являється держава, це такий щабель розвитку людства, коли власні соціальні зв'язки починають домінувати над природними.

Найдавнішими одиницями виміру часу є доба (день і ніч разом), **тиждень, місяць, рік**. Люди почали їх застосовувати, спостерігаючи за явищами природи, рухом Сонця, Місяця, зірок. Тому за давнини в різних народів рік міг тривати від 300 до 400 днів і починатися будь-якої пори року або й узагалі з приводу якоїсь події (повені річки, заснування міста тощо).

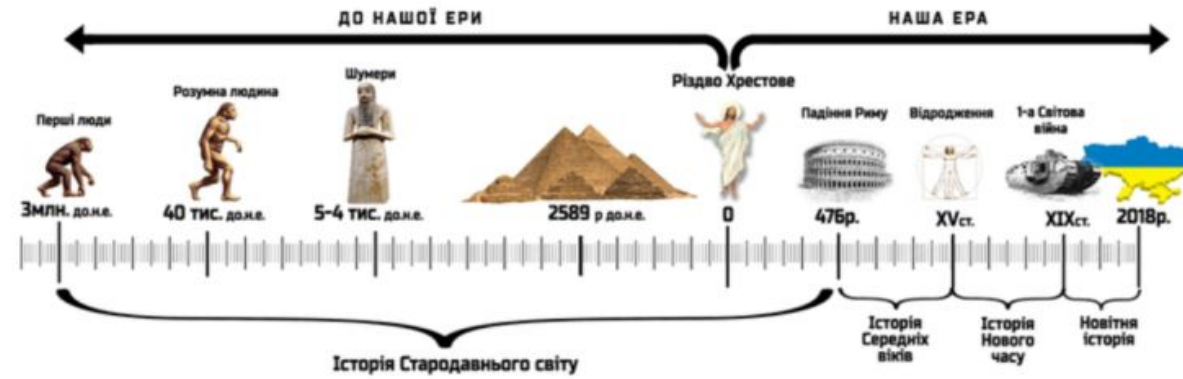
**Лічба років від певної події називається літочисленням (ерою)**. 300–400 р. тому в Україні поступово узвичаїлася лічба років від народження (Різдва) Ісуса Христа.

**Час від першого року до теперішніх днів називають нашою ерою, або від Різдва Христового**.

□ **Кожні сто років називають століттям, або віком**.

□ **Тисяча років – це тисячоліття**.

## СИСТЕМА СУЧАСНОГО ЛІТОЧИСЛЕННЯ




**Перше століття нашої ери починається в 1-му році й закінчується в 100-му році!!!!**

Відповідно друге століття починається в 101-му році, а закінчується в 200-му році.

**Перше століття до нашої ери (до н. е.) – це роки з нулями 0, а кінцеві – роки на 1.**

Межа між 1 р. до н.е. і 1 р.н.е. – «МІТЬ», що розділяє 31 грудня до н.е. і 1 січня н.е.





# Стрічка часу: -----|----->

1 – 100 pp.    801 – 900 pp.    901 – 1000 pp.    1001 – 1100 pp.    1101 – 1200 pp.    1901 – 2000 pp.    2001 p.

I ст.            IX ст.            X ст.            XI ст.            XII ст.            XX ст.            XXI ст.

100 – 1pp.до н.е.    900-801pp.до н.е.    1100-1001pp.до н.е.    2000-1901pp.до н.е.

I ст. до н.е.        IX ст. до н.е.        XI ст. до н.е.        XX ст. до н.е.

## Приклади (впишіть століття):

83    800    860    900    901    1036    1054    1197    1240    1385    1489    1556    1648    1709    1775

1800    1812    1848    1890    1899    1900    1901    1914    1945    1991    2000    2001    2020    2024

# Періодизація історії України

Історична періодизація – поділ історії на певні періоди, що є історичними етапами суспільного або культурного розвитку країн та народів

**Стародавня історія України  
(1 млн. років тому – V ст н.е.)**

**Середньовічна історія України  
(V – XV ст.)**

**Нова історія України  
(XV ст. – 1914 р.)**

**Новітня історія України  
(1914 р. – наші дні)**



## ПЕРЕРОЗПОДІЛИ УКРАЇНСЬКИХ ЗЕМЕЛЬ:

**I поділ:** XIV-XVI ст. українські землі загарбали такі держави:

- **Польща** – Галичину і західне Поділля
- **Велике Князівство Литовське (ВКЛ)** – Волинь, Київщину, Переяславщину, Брацлавщину (східне Поділля) і землі Дикого поля
- **Московське князівство** – Чернігово-Сіверщину
- **Угорщина** – Закарпаття, а з 1526 р. після битви під Могачем. - поділене між князівством **Трансильванією** - східне Закарпаття (васалом Османської імперії з 1541 р., існувало до 1687 р.)
- ✓ **Священною Римською імперією** – Західне Закарпаття, в якій правили імператори з австрійської династії **Габсбургів**.
- **Молдавське князівство** – Буковину
- У причорноморських степах і Криму сформувалася держава **кримських татар** — **Кримське ханство** 1449 р., 40-ві рр.. XV ст.
- Кінець XII ст. — 1475 р. існування **князівства Феодоро**, в гірських районах Криму.

Після Другої світової війни, всі українські землі увійшли до складу УРСР, як складова частина СРСР До 24 серпня 1991 р.

**II поділ:** В другій половині XVII ст. українські землі загарбали:

- **Московська держава** – Лівобережну Україну
- **Річ Посполита** – Правобережну Україну

**III поділ:** наприкінці XVIII ст. в результаті російсько-турецьких воєн і трьох поділів Речі Посполитої українські землі загарбали такі імперії:

- **Російська імперія** – 85 % (Лівобережжя, Слобожанщину, Правобережжя, Південну Україну з Кримом). Наддніпрянщина
- **Австрійська імперія** – 15 % (Закарпаття, Східну Галичину, Північну Буковину). Західноукраїнські землі. З 1867 р. – Австро-Угорська імперія (зміна назви)

**IV поділ:** протягом 1917-1923 рр. українські землі загарбали:

- **УСРР** (Українська Соціалістична Радянська Республіка) – на більшій частині України. З 1937 р. – УРСР (зміна назви)
- **Польща** – Східну Галичину і Волинь
- **Румунія** – Буковину
- **Чехословаччина** – Закарпаття

ПЕРЕДУМОВИ

ПРИЧИНИ

ПРИВІД

НАСЛІДКИ



**Історичні факти** – дійсні, невигадані випадки, які відбувалися насправді.  
**Історичні події** – сукупність пов'язаних між собою важливих фактів суспільного життя, які становлять єдине ціле.



Акт проголошення незалежності України 24 серпня 1991 р.  
Прийняття Конституції України 28 червня 1996 р.  
Впровадження національної валюти – гривні – вересень 1996 р.

Форма державного устрою України – унітарна держава.

Форма державного правління України – президентсько-парламентська республіка (за Конституцією)  
парламентсько-президентська республіка (сьогодні)!!!

Україна — 24 області, 1 автономна республіка (АР Крим) і 2 міста зі спеціальним статусом: Київ (столиця) і Севастополь (розміщений військово-морський флот Російської Федерації).



Сучасна карта України

## Україну здавна поділяють на окремі історико-етнографічні землі:

- Середня Наддніпрянщина (поділяється на Правобережну та Лівобережну), Поділля, Полісся, Волинь, Галичина, Буковина, Закарпаття (Підкарпатська Русь або Підкарпатська Україна), Покуття, Бессарабія, Таврія (Крим), Запорозжя (Запорозька Січ), Донщина (або Донеччина), Чернігово-Сіверщина, Слобожанщина, Прикарпаття, Гуцульщина, Бойківщина, Північне Причорномор'я, Приазов'я.
- Лемківщина, Надсяння – території за межами сучасної України значно заселені українцями.

