

Лекция 6. Туристские ресурсы Американского региона.

1. Факторы развития туризма в Америке
2. Характеристика турприбытий
3. Виды туризма, получившие развитие
4. Экологический туризм в США и Канаде
5. Рекреационные зоны и районы в США и Канаде
6. Роль городов в развитии туризма в США
7. Туристские ресурсы Латинской Америки
8. Туристско-рекреационный потенциал Мексики, Бразилии
9. Туризм и отдых в странах Карибского бассейна
10. Туристские ресурсы и центры в странах Ц.Америки
11. Северный и Андский туристские регионы
12. Южные туристские регионы Южной Америки

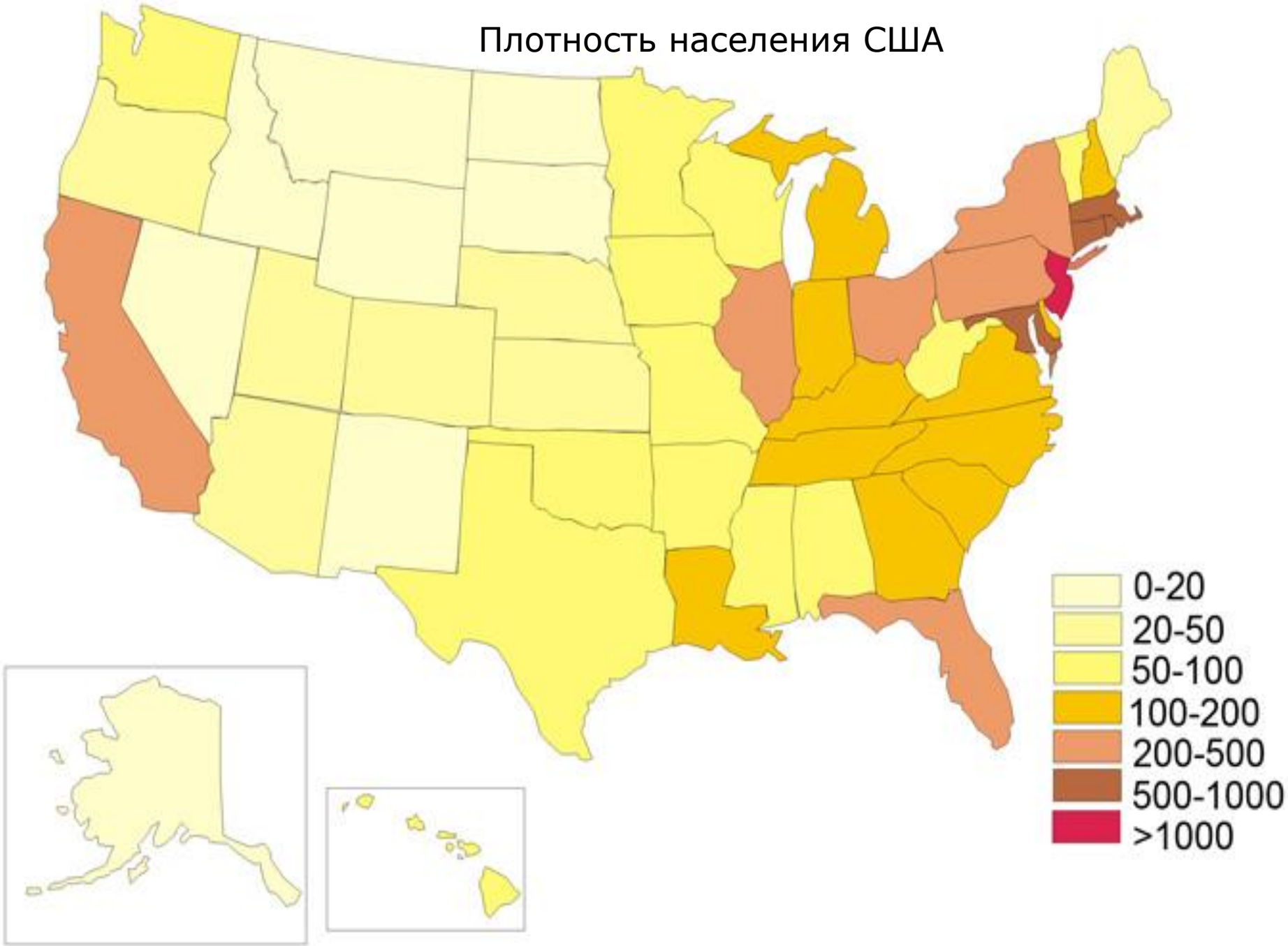
1. Факторы развития туризма в Америке

- *Рекреационно-географическое положение:*

- Удаленность Америки от ведущего и остальных регионов мира
- Имеет выход к 3 океанам (Тихий, Атлантический, Северный Ледовитый)
- Значительная вытянутость с севера на юг
- Состоит из 3 субрегионов (Северная Америка, Южная Америка, Вест Индия

- Разнообразные рекреационные ресурсы (природные)
- Многонаселенность (потенциально много потребителей)
США – 300 млн. человек
Мексика – 103 млн. человек
Бразилия – 206 млн. человек
- Самый плотнонаселенный район: Атлантическое побережье США (БосВаш) и Великие Американские озера
- США и Канада имеют высокий жизненный уровень населения

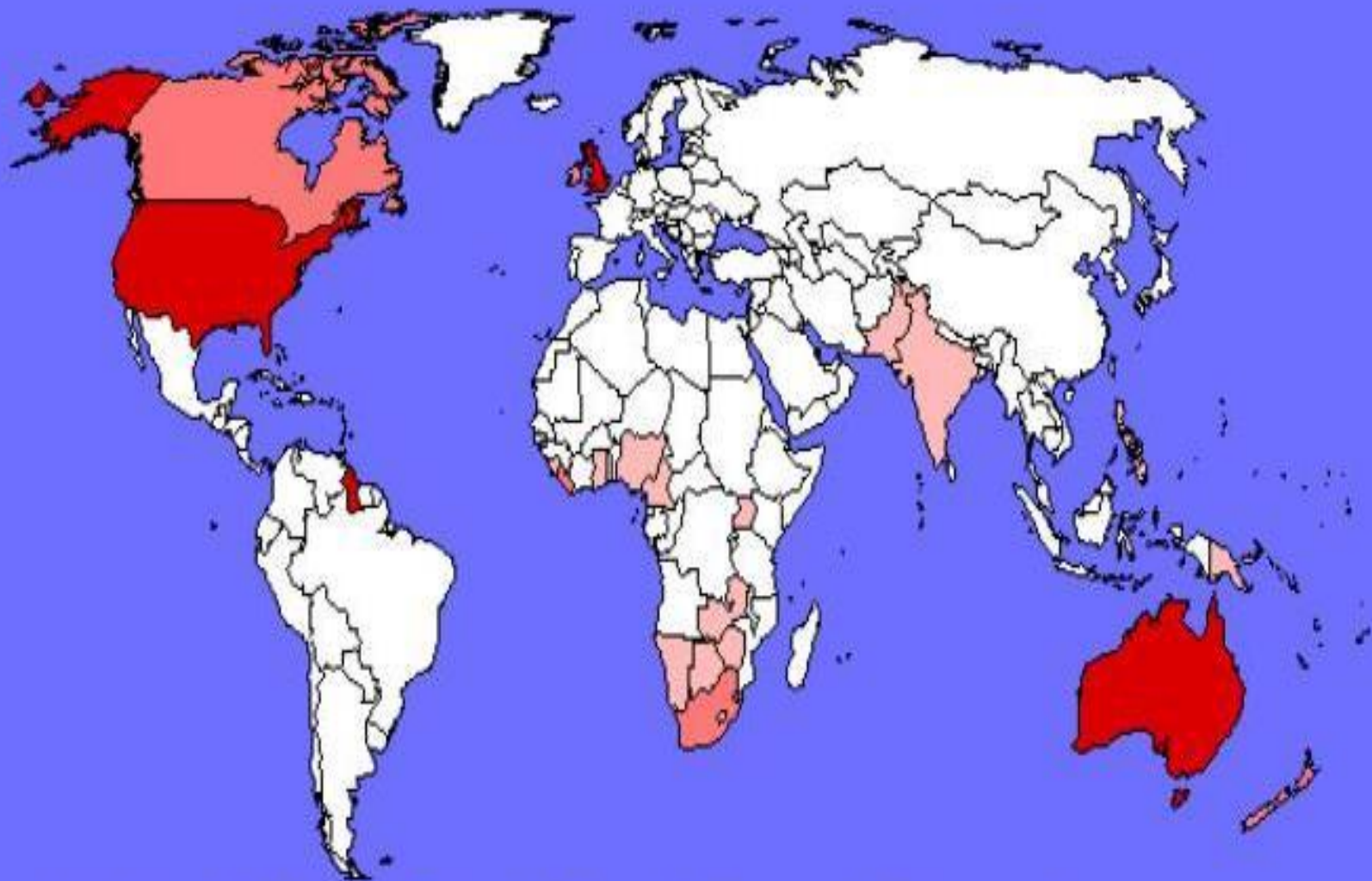
Плотность населения США



● 2. Характеристика турприбытий

- Америка занимает 3 место по прибытиям (16,8% - турпотока мира; 120 млн. тур. прибытий)
- Темпы роста туризма в Америке ниже средне мировых (3,3%, а мир 4,3%)
- Приток туристов из англо-говорящих стран
- Характерно преобладание внутререгиональных туристских поездок (80%).
- В межрегиональных поездках лидирует Европа (Франция, Германия, Испания, Италия, Англия).
- Активно растет интерес американских туристов к странам АТР (Китай, Япония, КНР, Сингапур).

Англо-говорящие страны



- countries where English is the first and often only language of most people
- countries where besides English as a native language there is at least one other significant native tongue
- countries where English is not native, only official language

- Как меридиональные, так и широтные направления турпотоков. В самой Америке туробмен между США ↔ Канада ↔ Мексика ↔ США.
- По доходам от туризма II место в мире
- По расходам от туризма II место в мире.
- США – мировой лидер по доходам и расходам от туризма.
- По доходам на международный туризм -3 страны из 10 лидеров в Америке (США, Канада, Мексика)
- По расходам к лидерам относятся: США, Канада, но близки: Бразилия и Венесуэла

- Стремительно развивается деловой и инсетив-туризм
- США – постоянным поставщиком премированных туристов.
- Наиболее предпочтительными направлениями поощрительных туров: Мексика, Великобритания, страны Азии и тихоокеанского региона
- Средняя продолжительность пребывания туристов невелика. Туристы из Мексики и Канады являются экскурсантами
- Туристы из-за океана проводят в США и Канаде около 2-х недель

Деловой туризм



- Из 120 млн. прибытий в Америку приходится на США – 85 млн.
- Карлсбадский бассейн (штат Калифорния)– 16 млн.
- Южная Америка – 14 млн.
- Центральная Америка – 5 млн.



● **3. Виды туризма, получившие развитие:**

Деловой туризм.

- США
- Канада
- Мексика
- Бразилия
- Венесуэла

ЛОТ (исключительно внутререгиональное значение)

- США (лидер)
 - Флорида
 - Великие Американские озера
 - Арканзас
 - Карибский р-н

COT

- **Рафтинг**: Аляска и Центральные районы Канады
- **Дайвинг**: Флорида и Карибский бассейн
- **Горный отдых**: Кордильеры, Анды (МакКинли – 6194 м на Аляске, Акконкогуа – 6960 м)

Круизный туризм (Карибский бассейн)

Экологический туризм (30% района – дикие)

- Для сохранения природного разнообразия и организации туризма в странах Северной Америки создано более 50 Национальных парков.
- В 1978 году в США был принят закон о Национальных парках и рекреации. Более 3% территории США занимают Национальные парки (НП)

Рафтинг



Дайвинг



Круизный туризм



● 4. **Экологический туризм в США и Канаде**

- США и Канада- образец ведения хозяйства и природоохранной деятельности.
- Система охраняемых территорий Канады- одна из самых совершенных в мире: 34 нац.парка, 46 резерватов фауны, 101 убежище для птиц
- Прекрасные возможности для экологического туризма (малая заселенность, низкая плотность населения)
- Развивается приключенческий и экзотический туризм (необычные уголки природы, нетрадиционные поселения), нестандартные путешествия вдали от цивилизации

Национальные парки Канады



Экологический туризм



- Экзотический туризма: приключенческие путешествия, нетрадиционные виды спорта (рафтинг, спелео- и лыжные походы, альпинизм, скалолазание, дельтапланеризм, парапланеризм, виндсерфинг).
- Агротуризм («зеленый» туризм)
- Научный экотуризм
- Пешие походы (треккинги)
- Коммерческие экологические маршруты (всю сопровождающую работу делают проводники, гиды, вещи несут носильщики. На рафтинге- туристы только любуются, на велосипедном маршруте- рядом идет автобус.

Агротуризм




Треккинг



- Маршруты мировой известности:
- Маршрут протяженностью 4200 км по Большому Водораздельному хребту от канадской границы до Мексики через Каскадные горы и хребты Сьерры-Невады;
- Аппалачская пейзажная тропа общей протяженностью 3473 км, проходящей через Аппалачи и 14 штатов страны.
- Мировыми регионами для наблюдения за птицами считаются субтропические болота Эверглейдс в штате Флорида.
- Через Скалистые горы, национальные парки Банф и Джаспер проложен один из наиболее известных в мире *велосипедных маршрутов*.

Большой Водораздельный хребет



Аппалачская тропа



Эверглейдс



Национальные парки Банф и Джаспер



- Среди *конных маршрутов*, пользующихся мировой известностью, можно назвать недельное путешествие по диким горам Сьерра-Невада в Йосемитском национальном парке штата Калифорнии (заказ за год вперед)
- Используются другие животные: подъема в Гранд- каньоне в штате Аризона используются ослики, в национальном парке Роки-Маунтин штата Колорадо – ламы. Олени и собачьи упряжки распространены в Канаде, на Аляске.

Сьерра-Невада



Ослики



Лама



Собачьи упряжки



Олени упряжки



- **Путешествие по внутренним водам**

- сплав на лодках по рекам и озерам Виннипег, Атабаска, Большое Невольничье, Большое Медвежье, Великие озера (Мичиган, Эри, Онтарио, Гурон, Верхнее).
- Из водопадов популярен Ниагарский (от индейского Онгариа – «Земля надвое»)
- сложный поход по бурной реке с порогами 3-4 класса в предгорьях Сьерра-Невада и маршрут протяженностью 360 км с 70 порогами по реке Туолуме (штат Калифорния) и Колорадо (штат Аризона), изобилующими красотами Гранд-Каньона (глубина каньона- 1500-1800 м)

Ниагарский водопад



Сплав по Колорадо



- **Спелеотуризм**

- общая протяженность лабиринтов Мамонтовой пещеры в штате Кентукки в США составляет 500 км.

- **Рыбалка и спортивная охота**

- В национальных парках запрещено ловить рыбу и охотиться, чтобы не пугать животных и не снизить численность их популяции до критического уровня. Спортивная охота на ООПТ является исключением и ограничена строгими правилами.



Мамонтова пещера

- **Рекреационные зоны и районы США и Канаде**
- Б.100 лет – воплощение Национальной программы охраны дикой природы в США
- Рекреационный фонд-57% суши.
- **Восток США-** индустриальный район. Нехватка рекреационных ресурсов. Рекреационные ресурсы: культурно-исторические, национальные парки, туристские тропы, заповедники
- **Запад США-** богат рекреационными ресурсами. Большая часть национальных парков (самый значительный- Йоллустонский

- **Центр США-** освоенный степной регион. Пригородные рекреационные зоны вдоль водохранилищ. В штате Арканзас- на минеральных водах построены курорты.
- **Побережье Мексиканского залива-** многочисленные приморские курорты.
- **Побережье Калифорнийского залива-** курорты
- **Аляска-** рекреационный район, имеющий перспективы.

- **Национальные парки**

- Каждый нац.парк принимает до 1 млн.чел.в год
- Проезд на автомобилях запрещен (наблюдают из автомобилей по периферии)
- Есть маршруты для сплавов на байдарках и моторных лодках.
- Для конных поездок- горные тропы
- Требования к туристам: бережно относиться к природе (наказание от крупного штрафа до тюрьмы)
- Вход в парки платный

- **Юкон**- земля высоких гор и легендарной охоты за золотом.
- Национальный *парк Клуэйн* (основан 1972 г)
- Граничит с национальным *парком Врангеля-Святого Ильи* (на Аляске)
- Самая большая охраняемая территория в мире
- Продолжаются геологические процессы
- На поверхности *ледника Клутлан* лежит метровый слой пепла (извергался 1200 лет назад)
- *Гора Логан* (5900 м)- для альпинистов
- Обзорные экскурсии на туристских самолетах
- Протяженность туристских троп- 500 км.

Парк Клуэйн



Парк Врангеля- Святого Ильи



Гора Логан



- На берегу Гудзонова залива в 1684 г. основан **город Черчилл.**
- Туристы приезжают посмотреть белых медведей.
- С середины октября до конца ноября они мигрируют рядом с городом.
- Сконструированы спец.автобусы для наблюдения за медведями
- Зимой наблюдают Полярным сиянием











The
Tundra
Buggy
ADVENTURE







- **Скалистые горы**

- 4 национальных парка: Роки-Маунтин, Гранд-Тритон, Глейшер, Йеллоустон
- Оптимальный срок пребывания в каждом- 1 неделя
- 320 км туристских троп

Роки-Маунтин



Глейшер




Йеллоустон



- **Сьерра-Невада**

- Горная цепь на 690 км
- 6 национальных парков в Калифорнии
- *Парк Редвуд* (на севере)- девственные леса
- *Парк Джошуа Три* (на юге)- пустыни
- *Парк Кингс-Каньон*- горные пейзажи
- *Парк Секвойя* – реликтовые древние рощи гигантских секвой (возраст-4000 лет, высота 100-150 м, диаметр – 20 м)

Редвуд



Джошуа-Три



Кингс-Каньон



Секвойя



Секвойя



- **Пустыни ю-з США-** равнины, редко поросшие кактусами, глубокие каньоны, высокие плато, массивные разноцветные песчаники
- Национальные парки:
- *Брайс-Каньон-* огромный амфитеатр из красных каменных столбов. Парк с 400 видами растений. 80 км туристских троп. Дно каньона- 2 млрд.лет. По тропам используются муллы. Посещают 5 млн. чел. в год
- *Парк Зайон-* геологические образования. Арка Колоб. Расстояние между опорами 95 м (самая большая арка в мире). Посещают 2 млн.туристов
- *Гранд-Каньон-* глубина 2 км, длина 450 км, ширина 30 км. Возраст 10 млн.лет



Бранс-Каньон

Арка Колоб парк Зайон



Гранд-Каньон



Гранд Каньон

- **Курорты США:** Калифорния и Флорида
- Саратога-Спрингс
- Глен
- Клифтон
- Тренч-Лик
- Хит-Спрингс
- Морские курорты побережья Тихого океана
- Палм-Спрингс (близ Лос-Анджелеса)
- «Солнечный пояс»- от Палм-Спрингс до Палм-Бич
- Города-курорты: Лос-Анджелес, Майями, Сан-Диего, Пенсакола, Саванна

Саратога-Спрингс



Глен





Клифтон

Хит-Спрингс



Палм-Спрингс



вОтпуск.ру

Палм-Бич



Курорт Майами



Сан-Диего



Пенсакола



Саванна



- **Горные и горнолыжные курорты** : Солт-Лейк-Сити, Конкорд, Гленвуд-Спрингс
- **Озерные курорты**: Портленд, Лейклендс, Порт-Артур, Порт-Гурон
- **Лечебных курортов** мало

Солт-Лейк-Сити



Copyright hotel CONCORDE RESORT & SPA; Copyright www.ofertevacanta.ro



Гленвуд-Спрингс



Портленд



Лейклендс



Порт-Артур



FOX & HOUNDS INN

Port Arthur Tasmania

Порт-Гурон



- **6. Роль городов в развитии туризма в США**

- Уровень урбанизации в США- 75 %
- На долю городов приходится 95 % всех туристов

Классификация городов США:

▣ **Города-накопители** (или «въездные ворота» страны)-Нью-Йорк (деловой туризм), Лос-Анджелес, Сан-Франциско (туристы из Азиатско-Тихоокеанского региона; совещания и конференции), Чикаго, Сиэтл (прием канадцев).
Специализация- международный туризм

Нью-Йорк



Лос-Анджелес



Сан-Франциско



Чикаго



Сиэтл



- **Города-музеи**- Вашингтон, Бостон, Филадельфия, Детройт, Атланта, Новый Орлеан. Сосредоточен большой культурно-исторический потенциал, привлекающий туристов

Вашингтон



Бостон



Филадельфия



Детройт



Атланта



Новый Орлеан



- ***Города курортного типа-*** Лос-Анджелес, Сан-Диего, Хьюстон, Майами, Денвер, Солт-Лейк-Сити. Значительный рекреационный потенциал

Сан-Диего



ХЬЮСТОН



Майами



Денвер



Солт-Лейк-Сити



- **Города развлечений-** Лас-Вегас (74 казино), Атлантик-Сити, Дедвуд, Беттендорф, Орlando и пригород Лос-Анджелеса (Диснейленд)
Основная специализация- казино и азартные игры.

Лас-Вегас



Атлантик-Сити



Орландо

© www.americantravel.ru | Американская Компания Путешествий

© 2000. Все права принадлежат Американской Компании Путешествий. Фото: AmericanTravel.ru



- ***Города транзитного назначения-*** Мемфис, Сент-Луис, Кливленд, Миннеаполис, Милуоки, Балтимор, Даллас, Сан-Антонио, Канзас-Сити, Цинциннати, Феникс. Имеют необычные архитектурные, культурные , исторические памятники.

Мэмфис



Сент-Луис



Миннеаполис



Балтимор



Даллас



Цинциннати



Феникс



- ***Города – центры отдыха и развлечений.***
Характеризуются хорошей транспортной доступностью. Крупные транспортные узлы с хорошей доступностью и международными аэропортами.

Группы городов:

- *Тематические парки* : Диснейленд в Лос-Анджелесе и Мир Уолта Диснея в Орландо, а также музыкальный шоу-парк в Нашвиле.
- *Центры игорного бизнеса*
- *Специализированные спортивные центры*

Диснейленд в Лос-Анджелесе



Мир Уолта Диснея в Орландо



Нашвил



- ***Города-центры познавательного туризма***

- *Культурно-исторические центры- первые поселения индейцев (Санта-Фе), эскимосов (Ситка), алеутов;*
- города первых поселенцев из Европы (Нью-Йорк, Бостон, Филадельфия);
- города, связанные с колониальной историей Испании (Новый Орлеан, Сент-Луис, Сан-Франциско и др.);
- города , в истории которых отражена история США (Вашингтон, Атланта);
- город мормонов Солт-Лейк-Сити

Храм мормонов в Солт-Лейк-Сити



- *Экскурсионно-познавательные центры* – специализируются на экскурсиях, музеях, и музейных экспонатах, особенных архитектурных объектах, местах проживания знаменитых людей и др; они имеют разную транспортную доступность и гостиничную инфраструктуру.
- *Опорные базы ООПТ*
- *Крупные города- туристские центры:* Нью-Йорк, Лос-Анджелес

Нью-Йорк



Лос-Анджелес





- Туризм в Канаде

- ***Туризм в Канаде***- чрезвычайно развит и получил высокую мировую оценку.
- Крупные города туризма: Оттава, Торонто, Монреаль, Квебек, Ванкувер.

Оттава



- **Оттава**- столица Канады. На парламентском холме- здание – уменьшенная копия лондонского Парламента.
- Каждый год 1 июля перед зданием проводится театрализованное представление- так Канада отмечает национальный праздник Canada Day.

- **Торонто**- третий в мире англоязычный театральный центр после Нью-Йорка и Лондона.
- В Торонто около 400 парков.
- В пригороде Торонто находится канадская часть Ниагарского водопада. Огромные массы воды обрушиваются вниз с высоты 50 м.

Торонто



- **Монреаль**- второй по величине город Канады.
- Архитектура Монреаля выражена в европейском стиле.
- В окрестностях Монреаля расположен Лаврентийский национальный парк-горнолыжный курорт, готовый принимать туристов в любое время года.

Монреаль



- **Квебек**- основан в 16 веке и до сих пор сохранил атмосферу старины.
- Французокоговорящая провинция
- Многие здания- католические соборы, монастыри иезуитов и францисканцев – построены в стиле ренессанса, улочки узкие и извилистые

Квебек



- **Ванкувер** - третий по величине город Канады.
- Это красивый современный город раскинулся на обоих берегах залива Бэррард.
- Здесь много построек 19 века.
- Ванкувер- это практически нетронутые леса и чистейшие пляжи.
- В музеях Ванкувера всегда много посетителей. Один из популярных музеев- Музей столетия, включающий планетарий и Морской музей.

Ванкувер





Латинская Америка





● **Туристские ресурсы Латинской Америки**

- Латинской Америкой называют страны, расположенные в Южной части Северной Америки.
- В Латинской Америке живут европейские переселенцы и их потомки, метисы, мулаты, индейцы, негры и др.
- Официальным языком в 18 странах является испанский, в Бразилии- португальский, в Гвиане – французский, Суринаме- голландский, в остальных- английский.
- Название «Латинская Америка» произошло от латинской основы романских языков, на которых говорит большинство населения .

- Выделяется **Амазонская низменность** и **Анды**.



- Название «Амазонка» переводится от индейского *амасону*- «большая вода.
- Из 20 самых длинных рек мира- 10 расположены здесь.
- Флора Амазонии изучена на 30 %; четверть всех фармацевтических веществ извлекается из растений Амазонского леса.



*Посмотреть на карту надо,
Горы там зовутся Анды,
В переводе эта твердь
Означает слово медь.
Тут в былые времена,
Прогибалась земля,
А другая поневоле,
Превратилась в плоскогорье.
Где комфортно, без проблем?
Лима, Кито иль Белен?
На востоке жить остаться,
Иль на запад перебраться?*

- Горная система Анд тянется вдоль западного побережья
- *Анта*- от инков «медь» , т.е. Медные горы.
- Это молодая горная система, которая продолжает формироваться. Часты землетрясения.
- В горной системе цепи Эквадора свыше 260 вулканов и пиков высотой от 4 500 до 6 300 м. Здесь находится « проспект вулканов»- Чимборасо, Илинизас, Алтар, , Кариуайразо, Тунгурауа, Котопакси и самый восточный, постоянно действующий вулкан Санган.

«Проспект вулканов» Эквадора



- В центральной части Анд- самое высокое озеро на планете- *Титикака*. Название происходит от индейских слов «кака»-скала и «тити» - место добычи руды» (рудная скала) или «каменная пума».
- На северо-западе Чили вдоль побережья Тихого океана тянется на тысячи километров тянется самая бездонная *пустыня Атакама*, что означает « пустынная земля».

Озеро Титикака



Пустыня Атакама



- В международном туризме на долю Латинской Америки приходится 5 % мирового рынка туристских прибытий.
- Лидером туризма в это регионе считается Мексика, которое посещает 20 млн. туристов в год, второе место занимает Бразилия- более 5 млн. туристов.
- Популярны Бермудские и Багамские острова



м. Сент-Катеринс

Сент-Джордж

о. Сент-Джордж

Текерс-Таун

о. Бермуда

Те-Флатс-Виллидж

Сомерсет

Норт-Виллидж

о. Сомерсет

ГАМИЛЬТОН

АТЛАНТИЧЕСКИЙ ОКЕАН

АТЛАНТИЧЕСКИЙ ОКЕАН



Бермудские острова

Бермудские острова



Бермудские острова



Бермудские острова



Бермудские острова



- **БАГАМСКИЕ ОСТРОВА.**

- Столица архипелага - Нассау, курортный центр, находящийся в 16 км от международного аэропорта. Здесь работает одно из самых больших казино.
- Недавно открыта подводная обсерватория «Корал Уорлд».
- На Багамах имеются национальные парки и исторические музеи, где экспонируются памятники древней индейской культуры.

Багамские острова



Багамские острова



Казино в Нассау



Багамские острова



Curierul Național

Багамские острова



Багамские острова



Багамские острова



Багамские острова



- ***Причины низкой доли района в мировом туризме :***

- 1) удаленность региона от Европы;
- 2) слабое развитие транспортных средств и внутренних коммуникаций;
- 3) отсутствие в ряде стран Латинской Америки туристской инфраструктуры, соответствующей современным международным стандартам;
- 4) тяжелое экономическое положение большинства стран региона, низкий уровень жизни основной массы населения;
- 5) отсутствие во многих странах Латинской Америки политической стабильности.

- Основной **вид транспорта** в этом регионе, — авиация.
- За ним следует автотранспорт.
- Морской флот используется в основном для круизных путешествий в бассейне Карибского моря,
- Железнодорожный транспорт практически не используется
- Региона расположен в двух полушариях и в разных климатических поясах - **явления сезонности** туризма здесь выражены сложнее, чем в Европе, Северной Америке, Азии и Австралии.



- В большинстве стран Латинской Америки основными гостями являются туристы из соседних латиноамериканских стран.
- По числу туристов, выезжающих в другие страны региона, ведущие позиции занимают *Бразилия, Чили, Аргентина, Мексика*.
- В Европе они посещают Испанию и Италию.
- Туристские потоки из Латинской Америки в Азию, Африку, Австралию и Океанию невелики

- Около 25% туристов прибывают в регион из Северной Америки (США, Канада).
- Из европейских государств основными *туробразующими странами* для региона являются *Германия, Испания, Англия, Франция, Нидерланды*
- Потенциал культурно-познавательного и этнографического туризма Латинской Америки представлен огромным историко-культурным наследием.



Travel Hit

www.travelhit.com.ua









- **8.Туристско-ресурсный потенциал Мексики и Бразилии**

- **Мексика**- страна древнейших цивилизаций.
- На ее территории в течение многих тысячелетий жили многочисленные индейские племена, занимавшиеся охотой, сбором диких растений и земледелием.
- Они умели обработать металл, соорудать величественные храмы и пирамиды, строить города , плотины и водоводы.
- Название страны связывают с именем верховного бога ацтеков – Мекситли.







- Население Мексики 89,9 млн. чел.
- Этнический состав населения сложился из коренного населения- индейских племен, европейских переселенцев (прежде всего испанцев), и африканцев.
- Более половины страны- потомки от смешанных браков (мулаты и метисы).



- **Бразилия**- крупнейшее государство Южной Америки, занимающее почти половину континента. Столица- город Бразилиа.
- Истоки бразильских карнавалов исходят от ритуальных африканских танцев, завезенных в Бразилию с миллионами черных рабов. Карнавал продолжается 5 дней.
- В стране более 20 национальных парков и заповедников. Один из самых больших заповедников планеты является Пантанал, Его площадь 150 тыс. кв.км. Он славится своими пейзажами невероятной красоты и уникальным растительным и животным миром.









Заповедник Пантанал









- **9.Туризм и отдых в странах Карибского бассейна**
- ***Карибская зона***- группа островов между Северной и Южной Америкой.
- Включает Малые и Большие Карибские о-ва.
- Большая часть островов- вулканического происхождения, их поверхность гориста. Большие равнины только на о. Куба, ю-в Гаити.
- Это территория дайвинга

Малые и Большие Антильские острова





Gulf of Mexico

Mexico

Belize

Honduras

Nicaragua

Nicaragua

Key West

The Bahamas

Andros Island

Cat Island

San Salvador

Great Exuma

Rum Island

Long Island

Samana Cay

Cay Lobos

Ragged Island Range

Crooked Is.

Mayaguana

Acklins Is.

Turks & Caicos

Great Inagua

Isla de la Juventud

Cuba

Camaguey

Holguin

Santiago de Cuba

Guan

Haiti / Dominican Republic

Republic

Cayman Islands

Jamaica

Puerto Rico

Greater Antilles

US / British Virgin Islands

Anguilla

St Martin

St Eustatius

St Barts

St Kitts

Nevis

Montserrat

Dominica

St Lucia

St Vincent

The Grenadines

Swan Islands

Islas de la Bahia

Cayos Miskitos

Isla de la Providencia

Isla de San Andres

Caribbean Sea

Aruba

Curacao

Большие Антильские острова













Малые Антильские острова





www.privateers.ru



О.Гаити



О. Гаити



О. Гаити



О. Гаити. Крепость Ла-Фарьер



- **Доминиканская республика** - государство находится в Вест-Индии, в центре Больших Антильских островов, занимая восточную часть острова Гаити (ранее назывался "Эспаньола")
- Отдых в Доминиканской республике - это отдых в раю. Роскошная природа, сотни километров прекрасных пляжей, защищенных коралловыми рифами, прозрачные бирюзовые воды лагун, реки, пышные леса и величественные горы
- Доминикана - это место, где воздух мягок, как бархат, где постоянно светит солнце.
- Наиболее благоприятное время для поездки в Доминиканскую республику - период с декабря по апрель. В это время здесь бывает в среднем 27-27 градусов тепла.













- Это преимущественно горная страна. Горы покрыты густыми вечнозелеными лесами.
- Изобилие тропических фруктов (кокосов, папайи, манго), сказочные песчаные пляжи, бирюзовая чистейшая вода Карибского моря привлекают сюда более 2 млн туристов ежегодно.
- Именно с этого острова началось открытие Колумбом Америки. Поэтому здесь в честь Колумба построен грандиозный мемориал - памятник и музей в виде усеченной пирамиды.



Almirante Don Cristóbal Colón

Памятник-маяк Колумбу



- **Доминиканская Республика** - это более 50 тысяч гостиничных номеров на любой вкус и кошелёк - от самых простых и незатейливых до самых роскошных;
- Доминиканская Республика - это почти тысячекилометровая полоса пляжей с белоснежным и бронзовым тропическим песком,
- Это богатейшая культура, представленная архитектурой, музыкой и кулинарным искусством, кроме того, это возможность отведать кулинарные изыски любой кухни мира



Пунта-Кана



Пунта-Кана



Пунта-Кана



Пунта-Кана



Пунта-Кана



Пунта-Кана





- это бесконечная череда национальных **фестивалей и карнавалов**, яркие красочные костюмы, заводные ритмы музыки и прекрасное настроение праздника;
- это все возможности для **семейного отдыха** - парки, зоологические сады, детские площадки и клубы; приезжайте отдыхать с детьми - это просто!

Доминиканский карнавал- 27 февраля
с 1520 г









- замечательные **экскурсии**:
восхождение на пик Дуарте,
рафтинг на реке Джаке-дель-Норте,
встреча с горбатыми китами (с
января по март на курорте Самана) ,
рыбалка на голубого марлина и
многое-многое другое

Пик Дуарте





рафтинг на реке Джаке-дель-Норте

Голубой Марлин. Вес до 600 кг





SPICY BAKED JACK SNAPPER
Served with a special sauce and garnishes

Горбатый кит



- это организация свадебных церемоний, каждая гостиница предлагает особый пакет услуг для проведения медового месяца;



- Самобытная религия - синкретичное доминиканское вуду
- Со временем образовался вудуизм. Он объединяет в себе элементы культур разных национальностей.
- В религии отсутствуют четкие заветы и указания, обязанности верующих.
- Основано учение Вуду на существовании духов Лоа, которые находятся в другой реальности, но спускаются для общения со смертными.

Доминиканское вуду





Turkey
ТУРЦИЯ



- **Барбадос**- зеленый тропический остров в цепи Малых Антильских островов
- Здесь прекрасное место отдыха в любое время года благодаря отсутствию изнуряющей жары.
- С декабря по апрель – прохладная сухая погода, а с июля по ноябрь- сезон дождей.
- Средняя дневная температура +28С, ночью+10-15 С.









- В прибрежной полосе имеются огромные скопления коралловых рифов.
- Уже более 300 лет на Барбадосе производится знаменитый ром
- На Барбадосе хорошо развита гостиничная и туристическая инфраструктура.
- Фешенебельные курорты расположены на Малых Антильских островах: Ангильи, Антигуа, Арубе, Сент-Люсии, Кюросао



Курорт Ангильи





курорт Антигуа

www.exat.ru

курорт Арубе



Курорт Сент- Люсии



курорт Кюрасао



курорт Кюрасао



- **Ямайка**. Размеры острова невелики- 250 км в длину и 70 км в ширину.
- Это остров золотых пляжей, окаймленных пальмами, страна вечного лета, райское место для тех, кто хочет отдохнуть и забыть все заботы.
- Находится в зоне пассатов. Это зона восточных ветров, умеренная облачность и достаточно сухая погода.
- Разница между летними и зимними температурами практически неощутимы. В июле +27 С. В январе +24,+25













- Средства размещения: современные с ночными барами, ресторанами, дансингами (зал для танцев, обычно при кафе, ресторане), небольшие уединенные коттеджи.
- Система «все включено»
- **Гостиница «Сандалз»** специализируется на отдыхе семейных пар.
- Главная достопримечательность- знаменитые пляжи. Самый знаменитый- **Ямайская Ривьера**.



Гостиница «Сандалз»







СВОДКА

Ямайская Ривьера



- Знамениты **пляжи Негрил** . Это тихое, спокойное и безмятежное место, где можно увидеть красивейший закат в море.
- На острове множество прекрасных пляжей, особенно популярна зона отдыха около **Монтего-Бей**. В этой курортной зоне огромный выбор отелей, ресторанов, магазинов.

Пляжи Негрил



Пляжи Негрил



Beaches

Пляжи Негрил



Курортная зона Монтего-Бей



Riu Montego Bay



Tur.ru
путешествия

Монтего-Бей



Монтего-Бей



Монтего-Бей



- Подводный парк привлекает любителей глубоководного плавания.
- Имеются поля для игры в гольф.



Поля для гольфа



- По соседству с Монтего-Бей расположены старинные дома плантаторов. Здесь можно посмотреть, как возделываются тропические культуры.

Увидеть настоящий кофе Блу Маунтин на международном рынке можно только в небольшом количестве. Главный покупатель - Япония



- **Остров Куба**- Это одно из самых посещаемых мест в Карибском бассейне, несмотря на политическую нестабильность. Ежегодно здесь фиксируются сотни тысяч прибытий
- Часто встречаются песчаные пляжи. На северном побережье особенно знаменит пляж с песком черного цвета

Куба













Черные пески











- *Гавана*- столица- расположена на с-з острова и ведет свою историю с 1515 г. Город живописен- особняки периода испанского государства. Строения в силе развивающегося социализма, ультрасовременные небоскребы, помпезные отели колониализма, многочисленные церкви.
- Туристы стремятся посетить дом-музей писателя Эрнеста Хемингуэя близ Гаваны













Гавана



Дом Хемингуэя

- Уникальная **долина Виньялес** (список ЮНЕСКО) - причудливые скальные образования «моготес» , обширная система пещер, минеральные воды, множество следов доисторических поселений человека.
- Интерес вызывают плантации лучшего в мире черного табака,
- Самый старый курорт – Сан-Диего-де-Дос-Банос.

долина Виньялес



вОтпуск.ру

долина Виньялес



долина Виньялес



в Отпуск.ру



Плантации черного табака

Islazul Mirador

Сан-Диего-де-Дос-Банос.



Islazul Mirador 3* : swimming pool

TurY.ru
путешествия

- В городе Сантьяго-де-Куба (прежняя столица) находится уникальная **крепость Кастильо Сан-де-ла-Рока-дель-Морро** 16-18 вв. (список ЮНЕСКО), где расположен единственный в мире Музей истории пиратства



Крепость Кастильо- дель-Морро



- **10. Туристские ресурсы и центры в странах Центральной Америки.**
- **Сальвадор**- самая маленькая и самая густонаселенная страна Центральной Америки.
- С 10 по 12 в. Сальвадор был частью могущественной империи индейцев майя, а позже- империи ацтеков.
- В стране сохранились древние памятники, руины древних городов.
- Пирамиды. Одна из главных достопримечательностей страны- руины **пирамиды майя в Тасумале** (в переводе- «пирамида, где жертвы были сожжены»).
- Здесь большие возможности для отдыха на воде.



пирамиды майя Тасумале



пирамиды майя Тасумале (Тазумале)



- **Панама**- узкий перешеек.
- Панамский канал- один из самых длинных искусственных водных путей в мире. Это оффшорная зона : там можно купить товары из многих стран по невысоким ценам (нет налогов)
- Формируются зоны отдыха , открыто много отелей.
- Осваивается **архипелаг Контадора**, по природным условиям очень похожий на Мальдивские острова.

- **11. Северный и Андский туристский регион**
- **Венесуэлла**
- Остров Аруба (30 км) - один из лучших карибских курортов: 18 отелей и пляжей с изумительным белым песком.
- Архипелаг Ислас-лос-Рокес состоит из 340 крошечных островков, окруженных коралловым рифом.
- Штат Мерида популярен среди альпинистов- пик Боливар

Остров Аруба



Azblok.net

Остров Аруба



Остров Аруба



Остров Аруба



Город Ораньестада, столицы **Арубы**



Архипелаг Ислас-лос-Рокес



Архипелаг Ислас-лос-Рокес



Пик Боливар



- **Симон Боливар** генерал, национальный герой Венесуэлы, самый влиятельный из руководителей освободительной войны испанских колоний в Латинской Америке.
- Боливар освободил от господства Испании Новую Гранаду (сегодняшние Колумбия и Панама), Венесуэлу, Кито (нынешний Эквадор), в 1819 -1830 гг. являлся президентом Великой Колумбии, в 1824 г. освободил Перу, в 1825 г. возглавил Республику Боливия. В 1813 г. был провозглашен «Освободителем» (El Libertador) национальным Конгрессом Венесуэлы.



- Самое большое в Южной Америке - озеро Маракайбо.
- Река Ориноко одна из самых протяженных в мире.
- В стране разнообразная и уникальная флора и фауна.
- Здесь обитают ягуар, оцелот, самая длинная в мире змея – анаконда (11 м).

Озеро Маракайбо- пиратский приют



Озеро Маракайбо



Река Ориноко



Река Ориноко



Ягуар



Оцелот



Анаконда





5/1/2008

- Остров Маргарита - главный курорт страны
- К туристическим центрам острова можно отнести Порламар, Пампатар, Ла Асунсион, Санту Ану, Эль Серкадо, Хуан Гриего.

Остров Маргарита





Остров Маргарита

- **Колумбия.**

- В столице- Богота- единственный в мире Музей золота, где собраны уникальные изделия из золота

Музей золота- Богота







- **Боливия**

- Интересно Озеро Титикака – высочайшее из высокогорных озер мира.
- Восточные склоны Анд считаются наилучшим местом треккинга, альпинизма и других активных видов отдыха
- Бассейн Амазонки – 1/3 Боливии. Мало изучен как и индейские племена, населяющие его.

Озеро Титикака- “Горная Пума”



Амазония



● **Эквадор**

- Относительная дешевизна продуктов питания и довольно быстро развивающийся рынок туристских услуг привлекают многочисленных туристов (в год около 1 млн. чел)
- *Галапагосские острова* – основной туристский объект Эквадора.
- Расположены в Тихом океане, в 1000 км от побережья и состоящие из 13 больших и множества мелких вулканических островов. Население около 10 тыс.
- Пляжами с мягчайшим песком оливкового, белого и черного цветов
- В подводном мире- 400 видов рыб

Эквадор



Водопад Сан-Рафаэль **Эквадор.**





Г. Кито



Галапагосские острова- от испанского « водяная черепаха»







Зеленая черепаха




Игуана галапагосская наземная





Морская игуана







Голубоногая олуша

Вьюрок древесный



Пингвин галапагосский



Морские львы





www.FURNE.com.ua

[Тур на Галапагосские острова.](#)

- **Чили.**
- В состав страны входят **острова Пасхи**, , обширный архипелаг и часть **острова Огненная Земля**
- Самые популярные достопримечательности: **озеро Чунгара, вулкан Паринокота, пустыня Атакама, гейзеры Эль-Татио, озеро Мисканти; гранитные башни Торрес-дель-Пейн,**
- Интересен **город Ла-Серена**- самый старый из городов Чили, город-памятник на побережье Тихого океана. Издревле являлся центром добычи серебра и меди. Его важность подчеркивает наличие своего собственного монетного двора, здание которого до сих пор украшает город.


Огненная Земля



Пингвины Огненной Земли




озеро Чунгара и вулкан Паринокота



Пустыня Атакама



Создана в 1982 г.; высота 11 м



Пустыня Атакама



гейзеры Эль-Татио



озеро Мисканти



гранитные башни
Торрес-дель-Пейн



Ла-Серена



- *Юг Чили* – один из красивых районов мира: величественные Анды с сотнями рек, чистейшими озерами, горными склонами, покрытыми зарослями реликтовых растений или засаженными лучшими в Америке виноградниками;
- местное население- потомки индейцев мапуче.

Юг Чили



Юг Чили



Юг Чили







- **Остров Пасхи** лежит в Тихом океане в 3800 км от чилийского побережья.
- Остров был открыт голландцем в день Пасхи в 1722 г..
- Представляет собой подводную гору с тремя вулканическими кратерами.
- На острове нет рек. Это один из уединенных и загадочных островов планеты. Не отелей и пляжей, но отсутствие комфорта не пугает туристов.
- На острове Пасхи в Тихом океане поражают своим многовековым величием загадочные каменные **истуканы Рапа-Нуи** (их около 200)
- На крайнем юге гигантские айсберга свидетельствует о близости Антарктиды.

Остров Пасхи



Остров Пасхи





Истуканы (называемые моаи) Рапа-Нуи сделаны из вулканического пепла. Им лет 500











О-в Пасхи



- **13. Южный туристский район Южной Америки**

- Аргентина**

- Аргентина в переводе «серебро».
- В Аргентине есть практически все-многокилометровые пляжи и одни из самых высоких горных вершин мира, степи, водопады, горнолыжные курорты и множество образцов колониальной архитектуры, густые тропические леса и огромные мегаполисы, дикие и безлюдные просторы южной Патагогии и колоритные деревни скотоводов.





- В Аргентине практически не сохранилось следов древних индейских цивилизаций, страна сильно европеизирована, но колоритная природа, а также смешение культур делают ее привлекательной для туристов.



- **Буэнос-Айрес**- столица, в которой проживает около 40 % населения страны.
- **Национальный парк Игуасу** находится на границе с Бразилией и Паранваем.
- Считается одним из современных чудес света.
- Здесь насчитывается 275 водопадов, низвергающих воду с высоты 70 м.
- Здесь же находится самый большой водопад континента - **Игуасу** (Катаратас-дель-Игуасу) шириной от 3 до 4 км
- Знаменитый каскад из 14 водопадов **Гарганте-дель-Дьябло** («Глотка дьявола»)

Буэнос-Айрес



Отель 5*

Буэнос-Айрес



Национальный парк Игуасу



Водопад Гарганте-дель-Дьябло



- ***Город Сальта***- расположенный на высоте 1190 м.
- Тысячи паломников посещают Сальту , что бы посмотреть на чудотворные статуи, которым приписываю способность излечивать от болезней и останавливать от землетрясений
- Южная Аргентина – одно из самых живописных мест на планете, где находятся равнины, пересеченные полноводными реками, а западная часть равнины, постепенно повышаясь, переходит в величественные хребты Анд с красивейшими горными озерами.

Сальта



Сальта





TravelImage.com

Чудотворные статуи

Южная Аргентина



Южная Аргентина



- **Курорт Сан-Карлос-де-Барилоче** на берегу живописного озера Науэль- Уапи- главная достопримечательность района.
- Это место называют аргентинской Швейцарией. Зимой Барилоче- один из популярнейших горных курортов Южной Америки, а лето- водный курорт

Курорт Сан-Карлос-де-Барилоче



Курорт Сан-Карлос-де-Барилоче



Аргентина





WELCOME TO
AMERICA