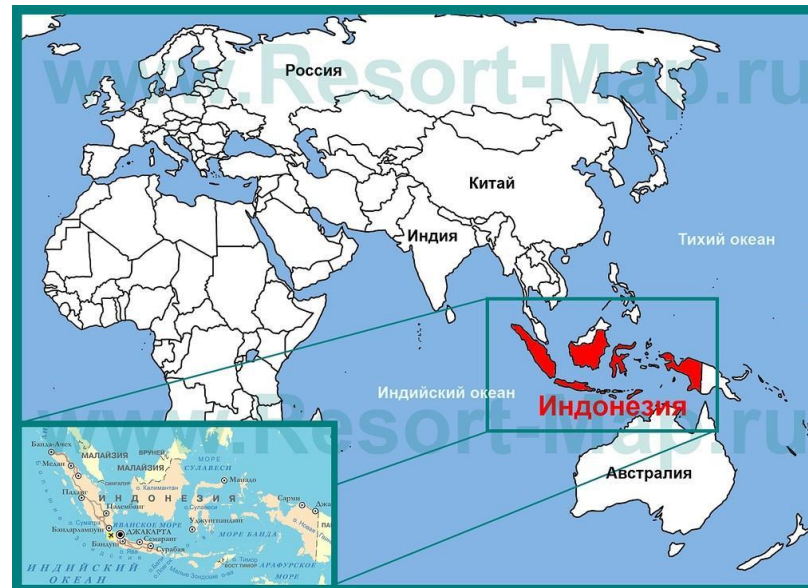


Титульник, Индонезия

Положение страны на карте: Физико-географическое положение

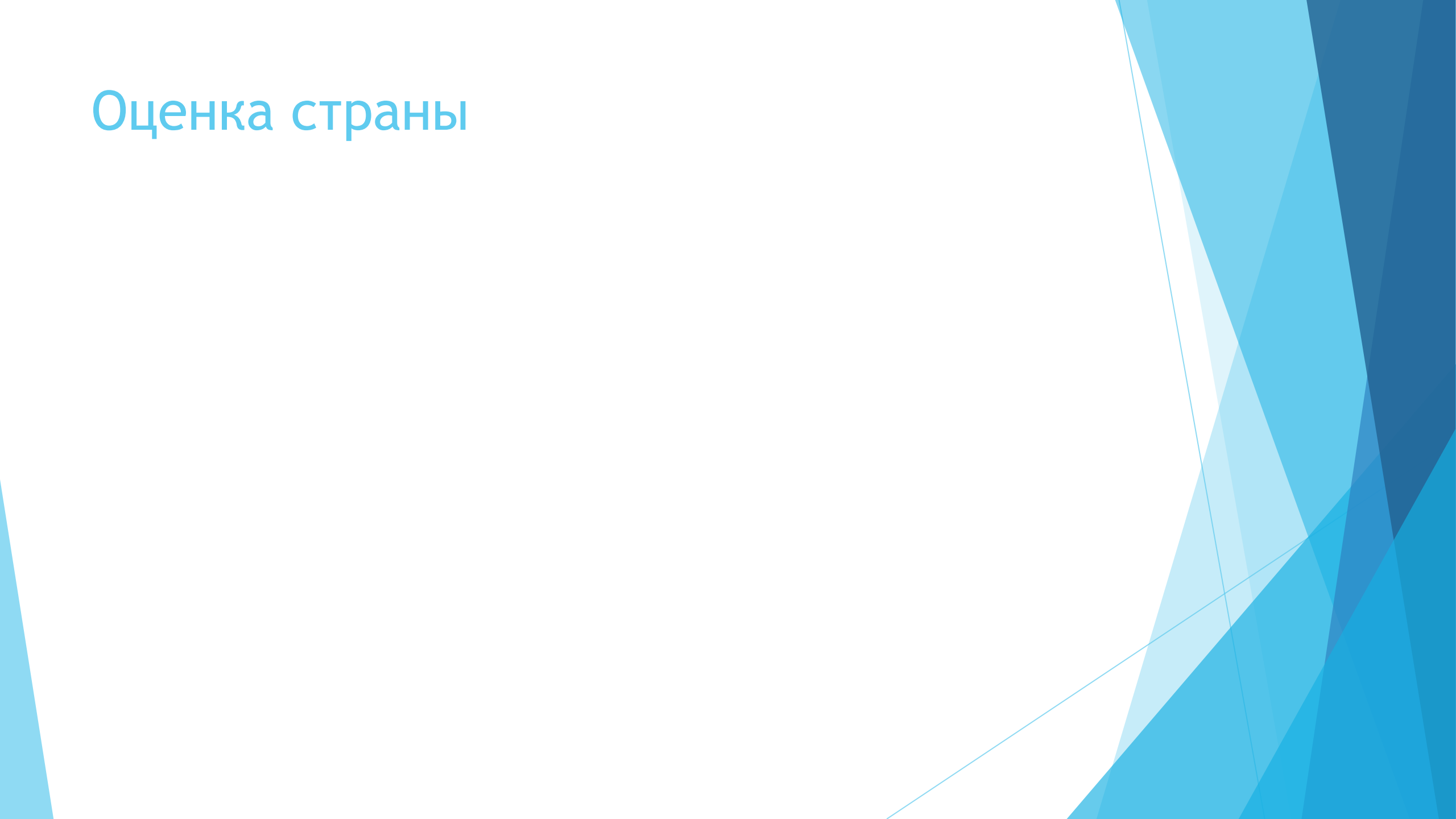
В составе страны более 14 тысяч островов.
На севере и востоке страну омывают воды Южно-Китайского моря и Тихого океана, на юге и западе - водами Индийского океана.



Географическое положение

Индонезия находится между $94^{\circ}45'$ и $141^{\circ}05'$ восточной долготы и $6^{\circ}08'$ северной широты до $11^{\circ}15'$ и расположена в юго-восточной Азии между Индийским океаном на западе и юге и Тихим океаном — на востоке
Общая площадь страны 1 миллион 922 тысячи км²

Оценка страны



Климат

На большей части страны климат экваториальный, на востоке о. Ява и на Малых Зондских островах - субэкваториальный. Температура $+27^{\circ}\text{C}$. На высотах выше 1500 м случаются заморозки. Осадков выпадает 2000-4000 мм Год



Рельеф

Рельеф страны отличается очень большим разнообразием. В Индонезии очень много вулканов. Всего их здесь насчитывается около 400. Из них 200 являются действующими.

Самым высоким вулканом считается Керинчи, расположенный на Суматре. Его высота составляет 3800 метров. Самым знаменитым вулканом считается Кракатау высотой 813 метров. Он образует небольшой остров между Явой и Суматрой.



Download from
Dreamstime.com
This watermarked comp image is for previewing purposes only.



ID 5567476

© Michael Schmeling | Dreamstime.com

Природные ресурсы: Агроклиматические

Растительные и животные ресурсы Индонезии. Флора архипелага чрезвычайно разнообразна. Кроме Явы и Бали, почти 90% территории страны покрыто лесами. В тропических лесах растут более 2000 видов деревьев

Земельные

Индонезия - самая привлекательная страна для любителей экзотики: снега, которые покрывают вершины гор, и великолепные песчаные пляжи теплых экваториальных морей, девственные тропические леса и высококачественный гостиничный сервис.



Минеральные

В недрах Индонезии разведаны значительные запасы полезных ископаемых. Наибольшее значение для страны имеет нефть. Разведаны также месторождения марганца, никеля, кобальта, хрома, вольфрама, молибдена, урана. С давних времен добывают золото и серебро.



Биологические

Разнообразен и животный мир джунглей: носороги, слоны, малайские медведи, тапиры, крокодилы. Только здесь водятся крупные ящеры (вараны) и человекообразные обезьяны - орангутанги. В стране богатый мир насекомых, немало ярких и крупных бабочек, термитов, жуков.

Водные


Индонезия богата реками, но их длина через островное положение страны и сложность рельефа незначительна.



Гидроэнергетические

Горный рельеф Индонезии способствует тому, что реки имеют большой запас гидроэнергоресурсов. их суммарный гидроэнергетический потенциал составляет 15, 5 млн. кВттод., но значительная его часть приходится на мало освоены и заселены Новую Гвинею и Калимантан.

Вывод по ресурсам



Население: Естественный прирост

население Индонезии составляет около 237,6 млн человек

Кoeffициент рождаемости 2011 est. 18.10 рождений /1,000 человек



Национальный состав

На территории страны проживают более 300 различных этнических

Большинство народов принадлежит к австронезийской языковой семье, однако значительное число народов острова Новая Гвинея говорят на папуасских языках.

Крупнейшая некоренная этническая группа страны — китайцы, говорящие на различных диалектах китайского.



Поло-возрастной состав

Возрастной состав населения Индонезии

0-14 лет: 25,82%

15-24 лет: 17,07%

25-54 лет: 42,31%

55-64 лет: 8,18%

65 лет и старше: 6,62%

Средний возраст

всего: 29,2 лет

мужчины: 28,7 лет

женщины: 29,8 лет

Религиозный состав

По данным переписи 2000 года, около 86,1 % населения страны являются мусульманами, 5,7 % — протестантами, 3 % — католиками, 1,8 % — индуистами, 3,4 % — буддистами и приверженцами других религий. Большинство индуистов проживают на острове Бали. Большинство буддистов — лица китайского происхождения.



Визитная карточка страны



Вывод по стране