

# ***МОНГОЛИЯ***

Сделала ученица: 10б класса Марина  
Колыванова Федоровна  
Проверила учительница: Марина  
Николаевна



# Состав:



Монголия

- 1) Площадь: 1 564 116 км<sup>2</sup>
- 2) Население: 3 042 511 чел.
- 3) Столица: Улан-Батор

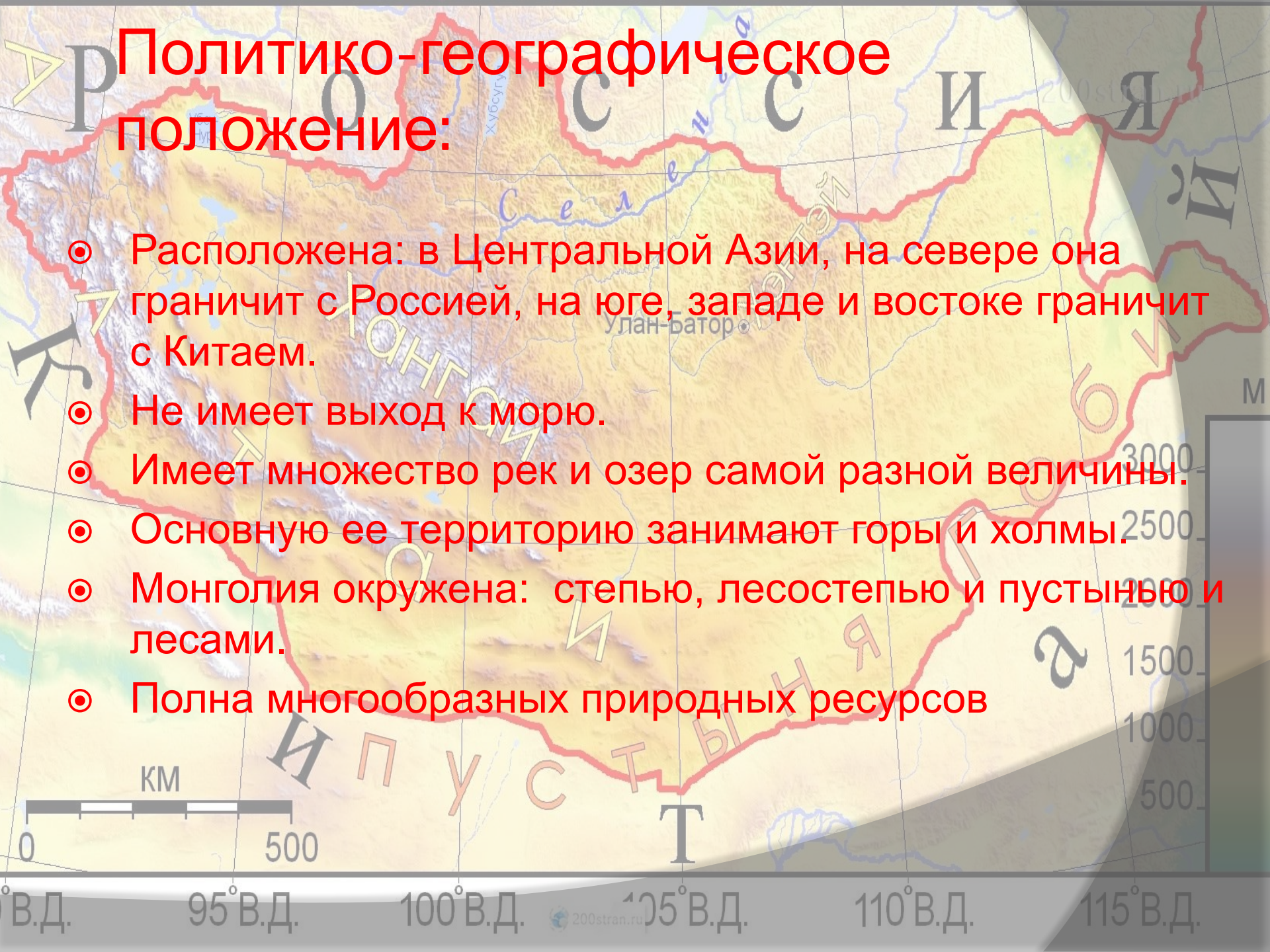
# Экономико-географическое положение:

- ◎ Расположенная вдали от традиционных путей торговли. Основные природные ресурсы - степи, занимающие большую часть территории.
- ◎ В основном занимаются - скотоводством, большая часть населения в связи с этим ведет кочевой образ жизни.



# Политико-географическое положение:

- Расположена: в Центральной Азии, на севере она граничит с Россией, на юге, западе и востоке граничит с Китаем.
- Не имеет выход к морю.
- Имеет множество рек и озер самой разной величины.
- Основную ее территорию занимают горы и холмы.
- Монголия окружена: степью, лесостепью и пустынями и лесами.
- Полна многообразных природных ресурсов



# Особенность населения

- ◎ 2811,6 мил человек
- ◎ Плотность населения 1,8 чел/кв.км
- ◎ Уровень урбанизации 56%
- ◎ 50% проживают до сих пор в юртах

Юрта - переносное  
каркасное жилище с  
войлочным покрытием.



# Демографическая политика

В Монголии проводится демографическая политика, направленная на повышение прироста населения



# Природные ресурсы Монголии.

- ◎ 4 месторождения бурого угля (Налайха, Шарынгол, Дархан, Багануур).
- ◎ Монголия богата пушным зверьем (особенно много сурков-тарбаганов, белок, лисиц, в озерах и реках северных районов ведется рыболовный промысел).
- ◎ На территории страны выявлено свыше 400 горячих минеральных и холодных углекислых источников, которые пригодны как для ванн, так и для питья. На некоторых из них функционируют курорты аймачного значения.

# Сельское хозяйство



Страна состоит из маленьких пахотных земель, но зато около 80% территории используется как пастбища. Большинство сельского населения занято выпасом домашнего скота, часто состоящий из овец, коз, крупного рогатого скота, лошадей и верблюдов. Монголия имеет большее количество скота на душу населения, чем любая другая страна в мире. Также выращивается пшеница, картофель и другие овощи, кроме того, помидоры и арбузы.



# Проблемы сельского хозяйства

Из-за сурового континентального климата Монголии, сельское хозяйство остается уязвимым к стихийным бедствиям в виде сильной засухи и холода.



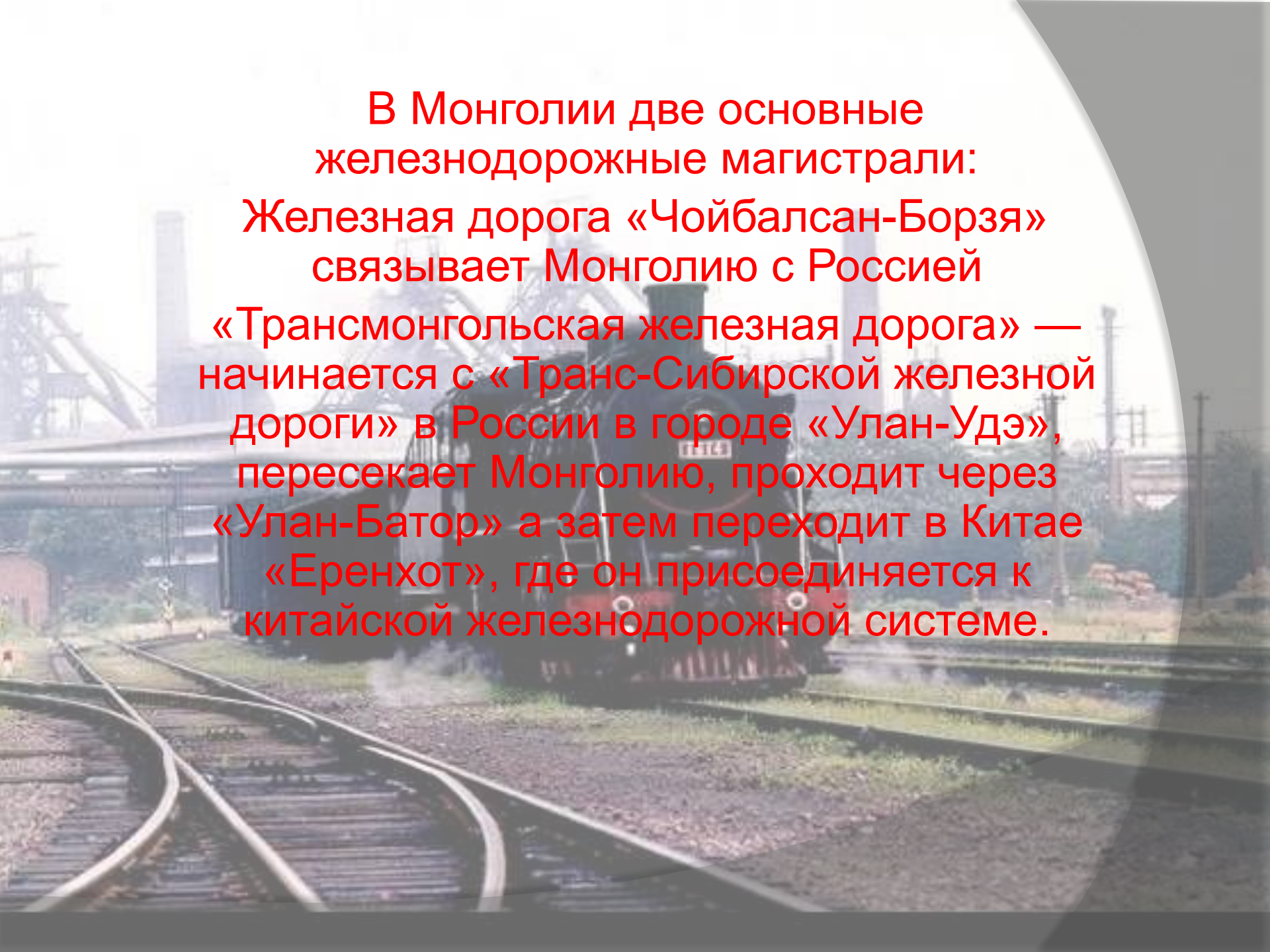
# Транспорт

В Монголии есть автомобильный, железнодорожный, водный (речной) и воздушный транспорт.

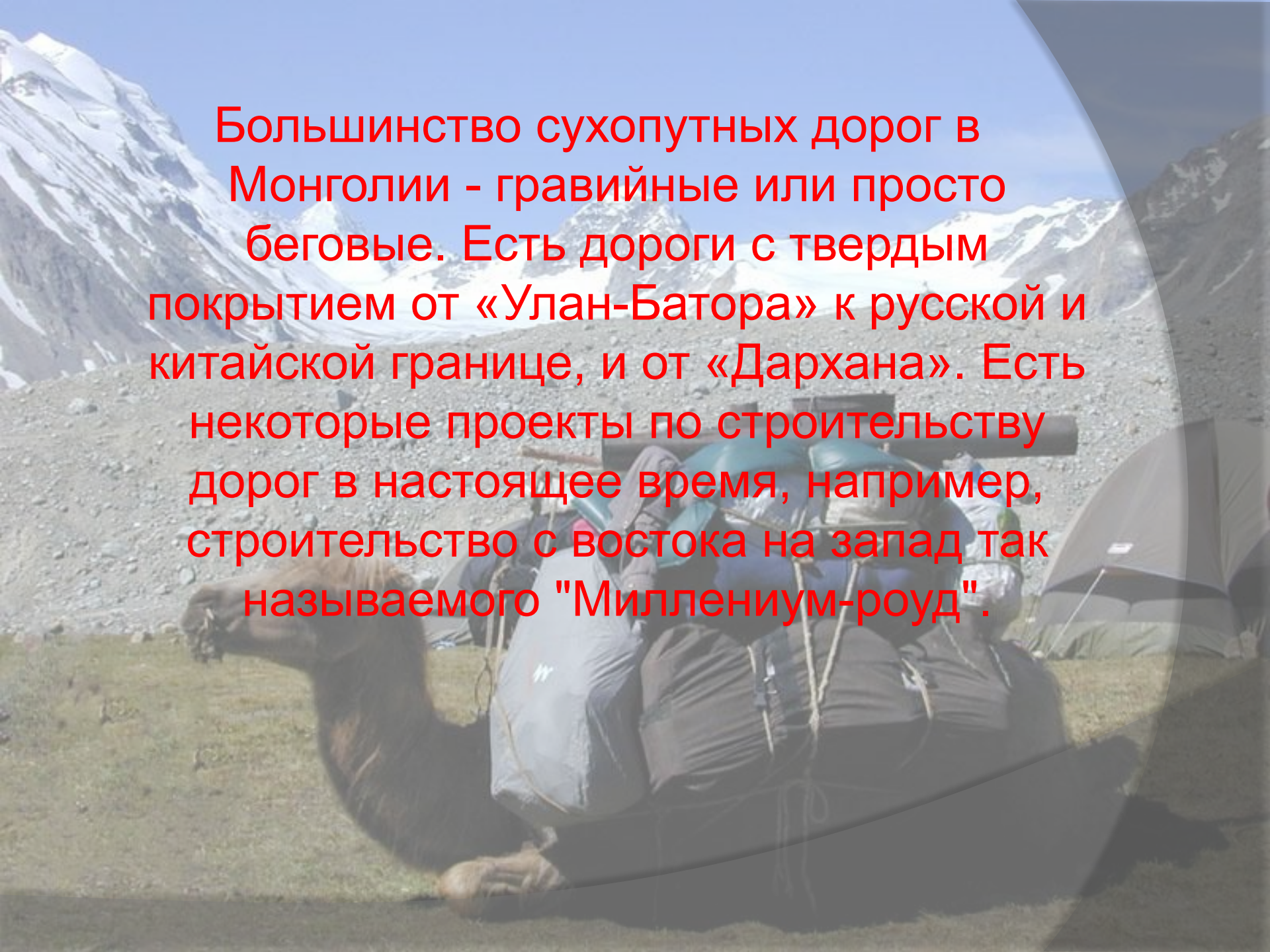


Для судоходства доступны реки Селенга,  
Орхон и озеро Хубсугул.




A steam locomotive is pulling a train through a railway yard. The locomotive is dark-colored with a white front and is emitting a plume of white steam. The train is moving along tracks that curve to the left. In the background, there are industrial buildings and structures, including a tall chimney and a large metal framework. The sky is overcast and grey. The text is overlaid on the image in a red, sans-serif font.

В Монголии две основные  
железнодорожные магистрали:  
Железная дорога «Чойбалсан-Борзя»  
связывает Монголию с Россией  
«Трансмонгольская железная дорога» —  
начинается с «Транс-Сибирской железной  
дороги» в России в городе «Улан-Удэ»,  
пересекает Монголию, проходит через  
«Улан-Батор» а затем переходит в Китае  
«Ерэнхот», где он присоединяется к  
китайской железнодорожной системе.

A photograph of a mountainous landscape with a pack animal in the foreground. The pack animal, likely a mule or horse, is heavily laden with gear, including large blue and grey bags, and is positioned in the lower left. In the background, there are rugged, snow-capped mountains under a clear blue sky. A tent is visible on the right side of the image. The text is overlaid in red on the upper portion of the image.


Большинство сухопутных дорог в Монголии - гравийные или просто беговые. Есть дороги с твердым покрытием от «Улан-Батора» к русской и китайской границе, и от «Дархана». Есть некоторые проекты по строительству дорог в настоящее время, например, строительство с востока на запад так называемого "Миллениум-роуд".

Монголия имеет ряд внутренних аэропортов



# Экспорт

Медь и концентрат молибдена, флюорит, кашемир, шерсть, кожа, одежда, кожаные изделия, мясо являются основными экспортными товарами. Недра страны богаты минеральными ресурсами, включая обширные залежи угля, железной руды, олова, меди, урана, нефти, цинка, молибдена, фосфора, вольфрама, золота, флюорита и полудрагоценных камней.

The image shows a large collection of goods, likely representing export products, displayed on a white table outdoors. The items include various pieces of jewelry such as necklaces, bracelets, and earrings, as well as metal vessels, leather goods like a bag and shoes, and other miscellaneous items. The background is a plain, light-colored surface, possibly a wall or a backdrop, which makes the colorful and diverse items stand out.

# Импорт

В первую очередь нефтепродукты, промышленное и индустриальное оборудование, потребительские товары.



Спасибо за внимание

