

ДОСТОПРИМЕЧАТЕЛЬНОСТИ КРАСНОДАРСКОГО КРАЯ

ЦЕЛЬ: ПОЗНАКОМИТЬ УЧАЩИХСЯ С ДОСТОПРИМЕЧАТЕЛЬНОСТЯМИ КРАСНОДАРСКОГО КРАЯ.




КАВКАЗСКИЙ ГОСУДАРСТВЕННЫЙ ПРИРОДНЫЙ БИОСФЕРНЫЙ ЗАПОВЕДНИК.



КАВКАЗСКИЙ ГОСУДАРСТВЕННЫЙ ПРИРОДНЫЙ БИОСФЕРНЫЙ ЗАПОВЕДНИК. САМАЯ БОЛЬШАЯ ПО ТЕРРИТОРИИ И СТАРЕЙШАЯ ОСОБО ОХРАНЯЕМАЯ ПРИРОДНАЯ ТЕРРИТОРИЯ НА ЗАПАДНОМ КАВКАЗЕ. РАСПОЛОЖЕНА В ПРЕДЕЛАХ ТРЁХ СУБЪЕКТОВ РОССИЙСКОЙ ФЕДЕРАЦИИ — КРАСНОДАРСКОГО КРАЯ, РЕСПУБЛИКИ АДЫГЕЯ И КАРАЧАЕВО-ЧЕРКЕССКОЙ РЕСПУБЛИКИ. ЗАПОВЕДНИК ЯВЛЯЕТСЯ ПРАВОПРЕЕМНИКОМ КАВКАЗСКОГО ЗУБРОВОГО ЗАПОВЕДНИКА, УЧРЕЖДЕННОГО 12 МАЯ 1924, РАСПОЛАГАЕТСЯ НА ЗАПАДНОМ КАВКАЗЕ, НА ГРАНИЦЕ УМЕРЕННОГО И СУБТРОПИЧЕСКОГО КЛИМАТИЧЕСКИХ ПОЯСОВ. ОБЩАЯ ПЛОЩАДЬ ЗАПОВЕДНИКА — БОЛЕЕ 280 ТЫС. ГА, ИЗ НИХ В КРАСНОДАРСКОМ КРАЕ — 177,3 ТЫС.ГА.^[1]



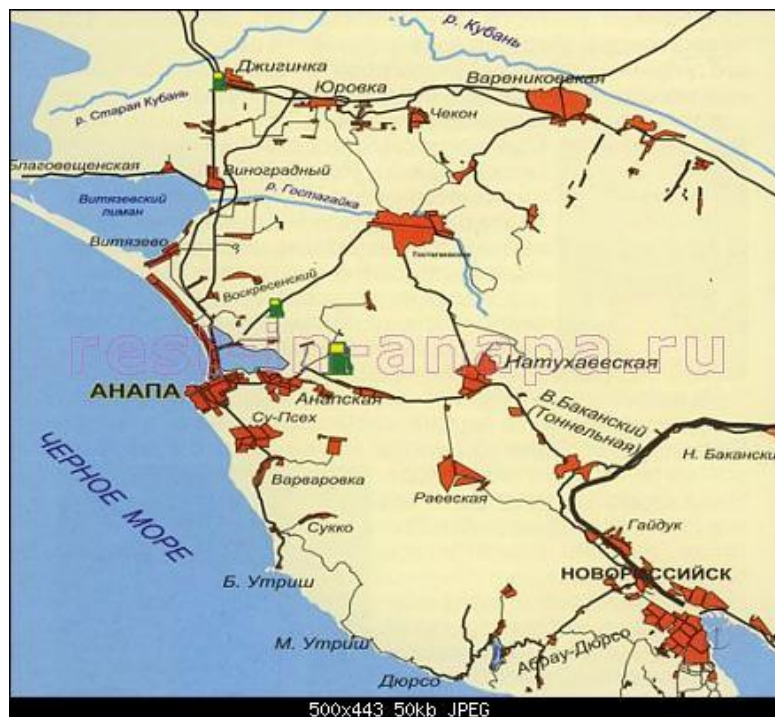






АНАПСКИЙ КУРОРТНЫЙ РЕГИОН
ВХОДИТ В СОСТАВ КРАСНОДАРСКОГО
КРАЯ. ОН РАСПОЛОЖЕН В ПРЕДГОРЬЯХ
КАВКАЗА, НА СЕВЕРОВОСТОЧНОМ
БЕРЕГУ ЧЕРНОГО МОРЯ. ПЛОЩАДЬ
РЕГИОНА - 1360 КМ. КВ. НАСЕЛЕНИЕ 130
ТЫСЯЧ ЧЕЛОВЕК.


АНАПА — ДЕТСКИЙ И СЕМЕЙНЫЙ КУРОРТ ФЕДЕРАЛЬНОГО ЗНАЧЕНИЯ, РАСПОЛАГАЕТ БОГАТЕЙШИМИ ПРИРОДНЫМИ ЦЕЛЕБНЫМИ ФАКТОРАМИ. ПРЕКРАСНЫЕ МОРСКИЕ КУПАНИЯ, ВЕЛИКОЛЕПНЫЕ ПЕСЧАНЫЕ ПЛЯЖИ И МЕЛКОВОДЬЕ — ИДЕАЛЬНОЕ МЕСТО ДЛЯ КУПАНИЯ ДЕТЕЙ, ОБИЛИЕ СОЛНЕЧНЫХ ДНЕЙ, ПОСТОЯННЫЕ ОСВЕЖАЮЩИЕ БРИЗЫ, МИНЕРАЛЬНЫЕ ИСТОЧНИКИ РАЗЛИЧНОГО ФИЗИКО-ХИМИЧЕСКОГО СОСТАВА, КАК ДЛЯ ПИТЬЕВОГО ЛЕЧЕНИЯ, ТАК И ДЛЯ НАРУЖНОГО ПРИМЕНЕНИЯ (СЕРОВОДОРОДНЫЕ ВОДЫ, ЙОДО-БРОМНЫЕ РАССОЛЫ), ЛИМАННЫЕ ИЛОВЫЕ СУЛЬФИДНЫЕ ГРЯЗИ, СОПОЧНЫЕ ГРЯЗИ ПСЕВДОВУЛКАНИЧЕСКИХ СОПОК, ЛЕЧЕБНЫЕ СОРТА СТОЛОВОГО ВИНОГРАДА, МОРЕПРОДУКТЫ — ВСЁ ЭТО В СОЧЕТАНИИ С ЛЕЧЕБНОЙ ФИЗКУЛЬТУРОЙ, МАССАЖЕМ, СПОРТИВНО-ОЗДОРОВИТЕЛЬНЫМИ МЕРОПРИЯТИЯМИ, ФИЗИОТЕРАПИЕЙ, РАЦИОНАЛЬНЫМ И ДИЕТИЧЕСКИМ ПИТАНИЕМ ПОЗВОЛЯЕТ С ВЫСОКОЙ ЭФФЕКТИВНОСТЬЮ ПРОВОДИТЬ БОЛЬНЫМ ДЕТАМ И РОДИТЕЛЯМ С ДЕТЬМИ ВЫСОКОЭФФЕКТИВНОЕ САНАТОРНОЕ ЛЕЧЕНИЕ И РЕАБИЛИТАЦИЮ.



Население всего Анапского района составляет чуть более 130 тыс. человек. Курорт Анапа расположен на стыке Большого Кавказа.



ГУАМСКОЕ УЩЕЛЬЕ НАХОДИТСЯ
В АПШЕРОНСКОМ РАЙОНЕ
КРАСНОДАРСКОГО КРАЯ. ЭТО
МЕСТО ПОРАЖАЕТ,
ВДОХНОВЛЯЕТ, ЗАЧАРОВЫВАЕТ
И ПУГАЕТ ОДНОВРЕМЕННО.
МАРШРУТ ПРИДЁТСЯ ПО ВКУСУ
ЛЮБИТЕЛЯМ ПРИРОДЫ,
РОМАНТИКИ И ОСТРЫХ
ОЩУЩЕНИЙ.






УНИКАЛЬНЫЕ УТОЛЮК ОБРАЗУЮТ ХРЕБТЫ УАМА И ЛІАІ ОНАКСКИЙ, РЕЗКО ОБРЫВАЯСЬ ЧЕТЫРЁХСОТМЕТРОВЫМИ СКАЛАМИ К ДОЛИНЕ РЕКИ КУРДЖИПС. ПРОТЯЖЁННОСТЬ ГУАМСКОГО УЩЕЛЬЯ СОСТАВЛЯЕТ 3 КМ.


В УЩЕЛЬЕ ВОССТАНОВЛЕНА УЗКОКОЛЕЙНАЯ ЖЕЛЕЗНАЯ ДОРОГА, ПРОЛОЖЕННАЯ ЕЩЁ В 1930-Е ГОДЫ. УЗКОКОЛЕЙКА ПРОТЯЖЕННОСТЬЮ 8 КМ СВЯЗЫВАЕТ ГУАМКУ С ПОСЁЛКОМ МЕЗМАЙ. В ЛЕТНЕЕ ВРЕМЯ ПО ОТРЕМОНТИРОВАННОМУ УЧАСТКУ ДОРОГИ (1,7 КМ) ХОДИТ ПРОГУЛОЧНЫЙ ПОЕЗД ИЗ ТРЁХ ВАГОНОВ, КОТОРЫЙ РЕГУЛЯРНО ПЕРЕВОЗИТ ТУРИСТОВ, А ТАКЖЕ ДВЕ МОТОДРЕЗИНЫ, ТАКЖЕ ИСПОЛЬЗУЕМЫЕ ДЛЯ ПЕРЕВОЗКИ ПАССАЖИРОВ. ВО ВРЕМЯ РАБОТЫ ТУРИСТИЧЕСКОГО ПОЕЗДА ПЕШЕХОДНОЕ ДВИЖЕНИЕ ОТ НАЧАЛА УЩЕЛЬЯ ДО КОНЕЧНОЙ СТАНЦИИ У КАФЕ "1707" НЕ РАЗРЕШАЕТСЯ. МОТОДРЕЗИНЫ ТАКЖЕ ОСУЩЕСТВЛЯЮТ ДВИЖЕНИЕ И ПО ДАЛЬНЕМУ УЧАСТКУ ДОРОГИ, В СТОРОНУ МЕЗМАЯ.

ВЕСНОЙ 2011 ГОДА В ВЕРХНЕЙ ЧАСТИ ГУАМСКОГО УЩЕЛЬЯ ПРОИЗОШЁЛ ОПОЛЗЕНЬ, В РЕЗУЛЬТАТЕ ЧЕГО УЧАСТОК ДОРОГИ НА МЕЗМАЙ ОКАЗАЛСЯ ПОД ЗАВАЛОМ, ПОЛОТНО РАЗРУШЕНО.

РЕЛИКТОВЫЕ ЛЕСА ОТЛИЧАЮТСЯ РАЗНООБРАЗИЕМ, В НИХ ПРОИЗРАСТАЮТ САМШИТ, ПИХТА, ТИС ЯГОДНЫЙ, БУК.









БОЛЬШАЯ ФАНАГОРИЙСКАЯ (ПСЕКУПСКАЯ) ПЕЩЕРА



ВХОД В ПЕЩЕРУ РАСПОЛОЖЕН НА ВЫСОТЕ ОКОЛО 300 МЕТРОВ НАД УРОВНЕМ МОРЯ И ИМЕЕТ РАЗМЕРЫ 1.5 X 1.5 МЕТРА. СРАЗУ ПОСЛЕ ВХОДА НАЧИНАЕТСЯ УЗКИЙ КОРИДОР, ДЛИНА КОТОРОГО ОКОЛО 10 МЕТРОВ. ЗА НИМ СТЕНЫ ПЕЩЕРЫ РАСШИРЯЮТСЯ И ПО НЕЙ МОЖНО СВОБОДНО ПЕРЕМЕЩАТЬСЯ, ПОСЕЩАЯ ДОВОЛЬНО ПРОСТОРНЫЕ ЗАЛЫ. ПРИМЕРНО НА ПОЛОВИНЕ ПУТИ, В ПЕЩЕРЕ РАСТЕТ ОГРОМНЫЙ СТАЛАГМИТ, ИМЕНУЕМЫЙ "ПЕРЕЛАЗ". ЕГО НАЗВАНИЕ ПОЛНОСТЬЮ СЕБЯ ОПРАВДЫВАЕТ — ЧЕРЕЗ НЕГО НУЖНО ПЕРЕЛЕЗТЬ, ЧТОБЫ ПРОЙТИ ДАЛЬШЕ. ЗАКАНЧИВАЕТСЯ ПЕЩЕРА РАЗВИЛКОЙ НА ДВА ХОДА, ОДИН ИЗ КОТОРЫХ ЗАВАЛЕН, А ВТОРОЙ СИЛЬНО СУЖАЕТСЯ И ПРОЙТИ ДАЛЬШЕ НЕВОЗМОЖНО. ПО ДНУ ПЕЩЕРЫ ТЕЧЕТ РУЧЕЙ, ГЛУБИНА КОТОРОГО ЗАВИСИТ ОТ ВРЕМЕНИ ГОДА И ОСАДКОВ, И МОЖЕТ ДОСТИГАТЬ 30 СМ.

В ПЕЩЕРЕ СФОРМИРОВАЛОСЬ МНОГО СТАЛАКТИТОВ И СТАЛАГМИТОВ, НО ПОЧТИ ВСЕ ОНИ БЫЛИ УНИЧТОЖЕНЫ.


В КОНЦЕ XIX - НАЧАЛЕ XX ВЕКА ПЕЩЕРУ АКТИВНО ПОСЕЩАЛИ ПАЛОМНИКИ, КОТОРЫЕ МОЛИЛИСЬ ЗДЕСЬ, А ТАКЖЕ В ПЕЩЕРЕ СОВЕРШАЛИСЬ ЖЕРТВОПРИНОШЕНИЯ.



Дольмены Краснодарского края



ОЧЕНЬ ИНТЕРЕСНЫЕ МЕСТА СИЛЫ - ДОЛЬМЕНИ. МНОГИЕ СЧИТАЮТ ИХ ЖИВЫМИ СУЩЕСТВАМИ, С КОТОРЫМИ МОЖНО ОБЩАТЬСЯ. ПРИЧЕМ ЧУВСТВА ОНИ МОГУТ ВЫЗЫВАТЬ РАЗНЫЕ У РАЗНЫХ ЛЮДЕЙ.



СЕВЕРОКАВКАЗСКИЕ ДОЛЬМЕНЫ РАСПОЛОЖЕНЫ В БОЛЬШОМ КОЛИЧЕСТВЕ НА ЗАПАДЕ СЕВЕРНОГО КАВКАЗА — В КРАСНОДАРСКОМ КРАЕ, АДЫГЕЕ, И В ЗАКАВКАЗЬЕ, АБХАЗИИ. ДО СИХ ПОР ОНИ МАЛО ИЗУЧЕНЫ, БОЛЬШИНСТВО ИЗ НИХ НЕ НАХОДЯТСЯ ПОД ГОСУДАРСТВЕННОЙ ЗАЩИТОЙ И СТРАДАЮТ ОТ ВАНДАЛОВ. ДОЛЬМЕНЫ НА ТЕРРИТОРИИ АБХАЗИИ ПО АРХИТЕКТУРНЫМ ОСОБЕННОСТЯМ И КОНТЕКСТУ НИЧЕМ НЕ ОТЛИЧАЮТСЯ ОТ ПРОЧИХ СЕВЕРОКАВКАЗСКИХ ДОЛЬМЕНОВ. ПО ДАТЕ СООРУЖЕНИЯ СЕВЕРОКАВКАЗСКИЕ ДОЛЬМЕНЫ ОТНОСЯТ К КОНЦУ 4 — НАЧАЛУ 2 ТЫС. ДО Н. Э.

К НАСТОЯЩЕМУ ВРЕМЕНИ ИЗВЕСТНО ОКОЛО 3000 СЕВЕРОКАВКАЗСКИХ МЕГАЛИТОВ, ВКЛЮЧАЯ ЧАСТИЧНО РАЗРУШЕННЫЕ. БОЛЬШИНСТВО ДАННЫХ ДОЛЬМЕНОВ ПРЕДСТАВЛЯЮТ СОБОЙ ПРЯМОУГОЛЬНЫЕ СООРУЖЕНИЯ ИЗ КАМЕННЫХ ПЛИТ, ЛИБО ВЫРУБЛЕННЫЕ В СКАЛАХ, С ОТВЕРСТИЯМИ НА ФАСАДЕ. ВНУТРИ ПОЛУЧАЛАСЬ КАМЕРА, КОМНАТА РАЗМЕРОМ ПРИМЕРНО ПОЛТОРА НА ДВА МЕТРА И ВЫСОТОЙ ОКОЛО ДВУХ МЕТРОВ, ИНОГДА БОЛЬШЕ, ИНОГДА МЕНЬШЕ. ПЛИТЫ СТАВИЛИСЬ ПОД НЕБОЛЬШИМ УГЛОМ ВНУТРЬ. ИНОГДА ТАКИЕ КАМЕРЫ ВЫСЕКАЛИ ИЗ МОНОЛИТНОГО КАМНЯ, ИНОГДА ИХ ПРЯТАЛИ ПОД ЗЕМЛЁЙ, НАСЫПАЯ КУРГАНЫ. В ОДНОЙ ИЗ СТЕН КАМЕРЫ, В ПЛИТЕ, ДЕЛАЛОСЬ КОНУСООБРАЗНОЕ ОТВЕРСТИЕ, ПРИМЕРНО ТРИДЦАТЬ САНТИМЕТРОВ В ДИАМЕТРЕ. ОНО ЗАКРЫВАЛОСЬ КАМЕННОЙ ПРОБКОЙ.







Лооский храм — развалины средневекового христианского храма в микрорайоне Лоо Лазаревского района города Сочи, Краснодарский край, Россия. Находится на вершине горы (308 м) в 1,5 км от берега Чёрного моря. Согласно выводам Лооской археологической экспедиции 1987—1997 УрГУ под руководством Б. Б. Овчинниковой, время постройки первого храма — X—XII вв.; в XIV в. он был восстановлен, но использовался в литургических целях недолго. В XV—XVI вв. его переоборудовали под крепость.



ГОРГИППИЯ (СИНДСКАЯ ГАВАНЬ)
(ГРЕЧ. ГОРГИППΙΑ) — АНТИЧНЫЙ
ГОРОД НА ПОБЕРЕЖЬЕ ЧЁРНОГО
МОРЯ, СУЩЕСТВОВАВШИЙ В IV
ВЕКЕ ДО Н. Э.—III ВЕКЕ Н. Э. В
СОСТАВЕ БОСПОРСКОГО ЦАРСТВА.




Основан на месте древнего города, центра племени синдов. Получил своё название по имени царского наместника Горгиппа, брата Левкона I Боспорского. Площадь города была более 40 гектаров, он был обнесён крепостными стенами. В конце I—II в. до н. э. в городе чеканилась своя монета. Наибольшего расцвета достиг в I—II веках н. э., став крупным торговым и ремесленным центром Боспорского царства. Был разрушен примерно в 240 году в результате нашествия варварских племён. Городище находится в центре современного города Анапа. Частично раскопаны городские кварталы, богатые погребения. Создан музей-заповедник «Горгиппия» под открытым небом, где представлены мощёные камнем улицы, фундаменты и стены жилищ, остатки мастерских, виноделен, рыбозасолочных ванн, мраморные плиты с надписями, извлечённые из некрополя саркофаги местной знати и т. д.



ВОРОНЦÓВСКАЯ ПЕЩÉРА — ПЕЩЕРА,
РАСПОЛОЖЕННАЯ НА ВОРОНЦОВСКОМ ХРЕБТЕ В
ВЕРХОВЬЯХ РЕКИ КУДЕПСТЫ В АДЛЕРСКОМ РАЙОНЕ
ГОРОДА СОЧИ КРАСНОДАРСКОГО КРАЯ В РОССИИ.
ПЕЩЕРА ВХОДИТ В СОСТАВ ВОРОНЦОВСКОЙ
СИСТЕМЫ ПЕЩЕР.



ОТЛОЖЕНИЯ. ИМЕЕТ БОЛЕЕ ДЕСЯТИ ВХОДОВ, РАСПОЛАГАЮЩИХСЯ В БОРТАХ ДОЛИНЫ РЕКИ КУДЕПСТА НА ВЫСОТЕ 419—720 М НАД УРОВНЕМ МОРЯ. В ЗОНАХ НАИБОЛЕЕ ИНТЕНСИВНОЙ ТРЕЩИНОВАТОСТИ РАЗВИТЫ КАМЕРЫ ОБВАЛЬНОГО ТИПА. ЭТО ЗАЛЫ «ТИШИНЫ», «МЕДВЕЖИЙ», «ОВАЛЬНЫЙ», ГРОТ «ПРОМЕТЕЙ» И ДРУГИЕ. СТЕНЫ И ПОТОЛКИ ЭТИХ ЗАЛОВ РАЗБИТЫ ТРЕЩИНАМИ, ПО КОТОРЫМ И ПРОИСХОДИТ ОТРЫВ БЛОКОВ ПОРОДЫ, А ПОЛ ЗАВАЛЕН УПАВШИМИ ГЛЫБАМИ. В ОБШИРНОМ ЗАЛЕ «ПОДЗЕМНОЙ РЕКИ» ИМЕЮТСЯ ГЛЫБЫ ИЗВЕСТНЯКА ОБЪЕМОМ ДО 50 М³. ОБВАЛЬНЫЕ ЗАЛЫ СМЕНЯЮТСЯ ЗАЛАМИ, ЗАДРАПИРОВАННЫМИ НАТЕЧНЫМИ ОБРАЗОВАНИЯМИ: СТАЛАКТИТАМИ, СТАЛАГМИТАМИ И КОЛОННАМИ. ДЛИНА СТАЛАКТИТОВ МОЖЕТ ДОСТИГАТЬ НЕСКОЛЬКИХ МЕТРОВ. ОДИН ИЗ САМЫХ КРАСИВЫХ ЗАЛОВ ПЕЩЕРЫ — «ЭСТРАДНЫЙ» (ИЛИ «ЛЮСТРОВЫЙ»). ЕГО ШИРИНА 8—9 М, ДЛИНА — ОКОЛО 20 М. В НЕМ НАХОДЯТСЯ ПРИЧУДЛИВОЙ ФОРМЫ СТАЛАГМИТЫ, СТАЛАКТИТЫ И ДРУГИЕ НАТЕЧНЫЕ КАРСТОВЫЕ ОБРАЗОВАНИЯ. ГРОТ «ПРОМЕТЕЙ» — САМЫЙ ДЛИННЫЙ ЗАЛ ВОРОНЦОВСКОЙ ПЕЩЕРЫ, ДОСТИГАЕТ ДЛИНЫ БОЛЕЕ 120 М. В ПЕЩЕРЕ ОБНАРУЖЕНЫ СТОЯНКИ ДРЕВНЕГО ЧЕЛОВЕКА, А В РАЙОНЕ «МЕДВЕЖЬЕГО» И ТУПИКАХ «ОЧАЖНОГО» ЗАЛА НАЙДЕНЫ КОСТИ ПЕЩЕРНОГО МЕДВЕДЯ. В БЛИЖНЕЙ ЧАСТИ ПЕЩЕРЫ ИЗВЕСТНЫ МНОГОЧИСЛЕННЫЕ АРХЕОЛОГИЧЕСКИЕ НАХОДКИ ПОЗДНЕГО ПАЛЕОЛИТА, ПОЗДНЕГО НЕОЛИТА И ЭНЕОЛИТА.



СПАСИБО ЗА ВНИМАНИЕ!