

ФГБОУ ВПО «НГПУ»
ИНСТИТУТ ЕСТЕСТВЕННЫХ И СОЦИАЛЬНО-ЭКОНОМИЧЕСКИХ НАУК
КАФЕДРА ГЕОГРАФИИ, РЕГИОНОВЕДЕНИЯ И ТУРИЗМА

Франция

Подготовили студенты
Гр. 3.043.2.15
(вторая подгруппа)

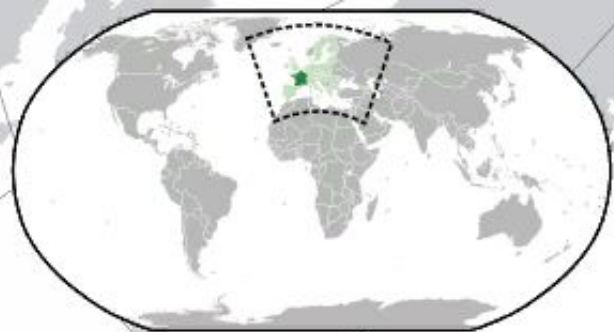
Комаревцева Кристина
Шудрико Алина

Преподаватель:
ст. преп. Пацала Сергей Викторович


Условное обозначение

расположения **Франции (зелёный)**:


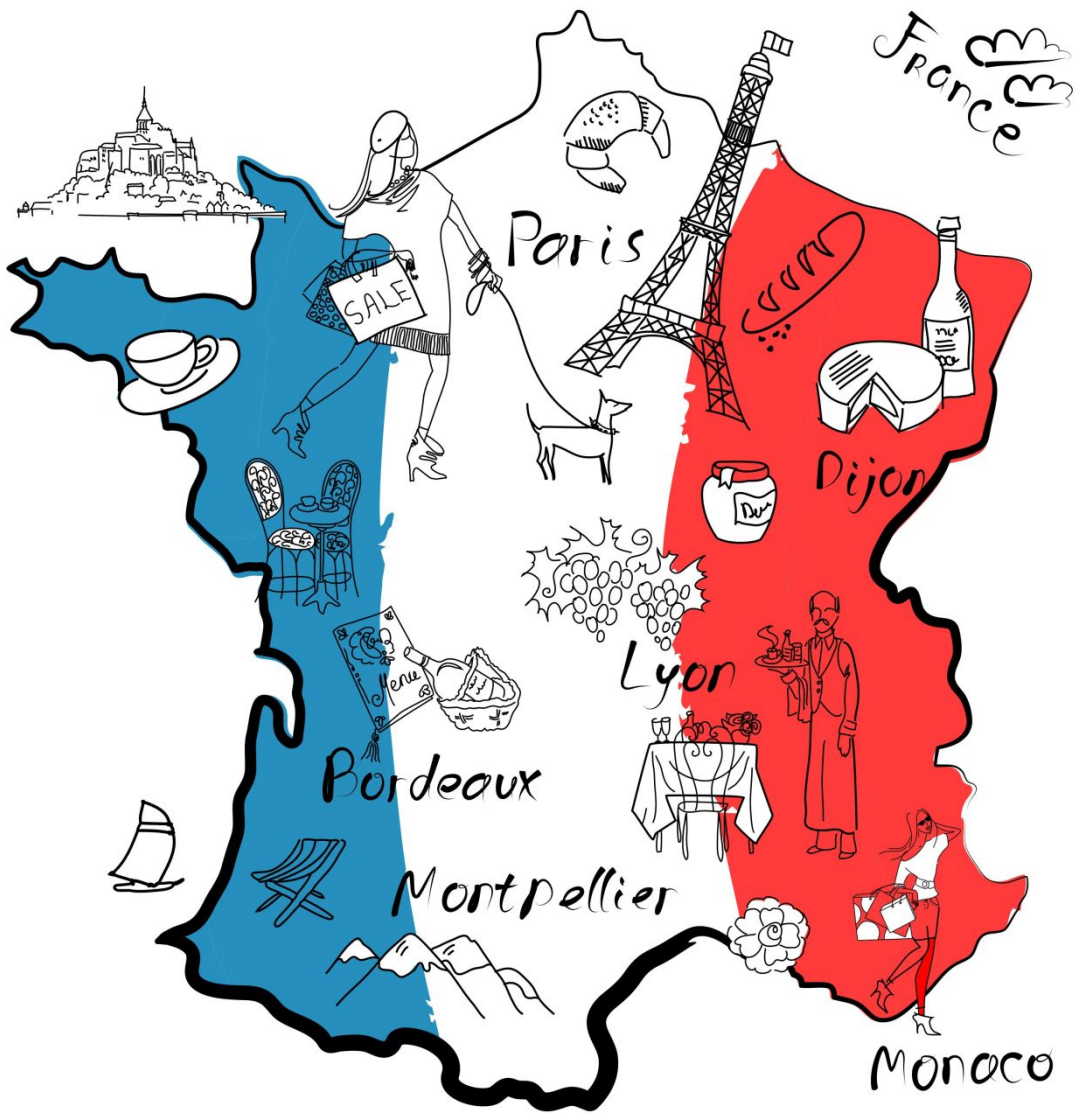
- в Европе (светло-зелёный и тёмно-серый цвет)
- в Европейском союзе (светло-зелёный цвет)

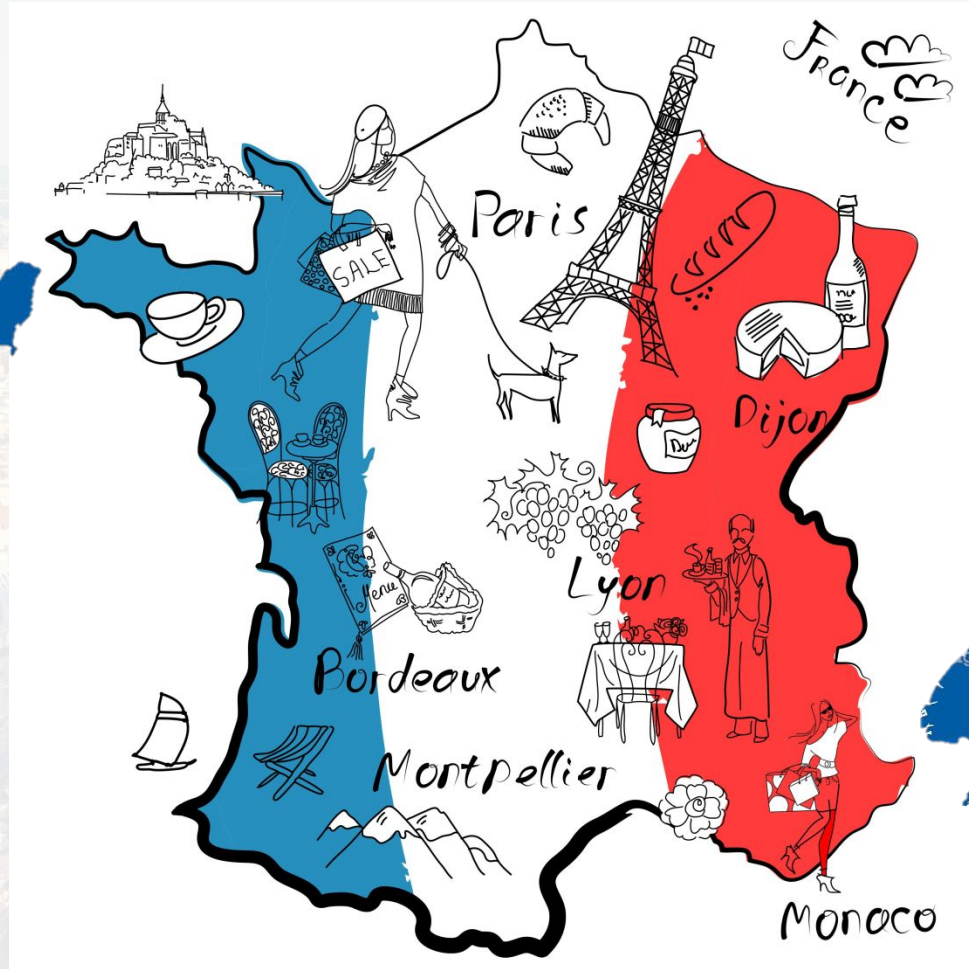


Общие сведения



- **Официальное название – Французская Республика**
- **Расположена в западной части Европы**
- **Площадь – 547 тыс.км²**
- **Расстояние между крайними точками – С, Ю, З и В примерно 950 км**



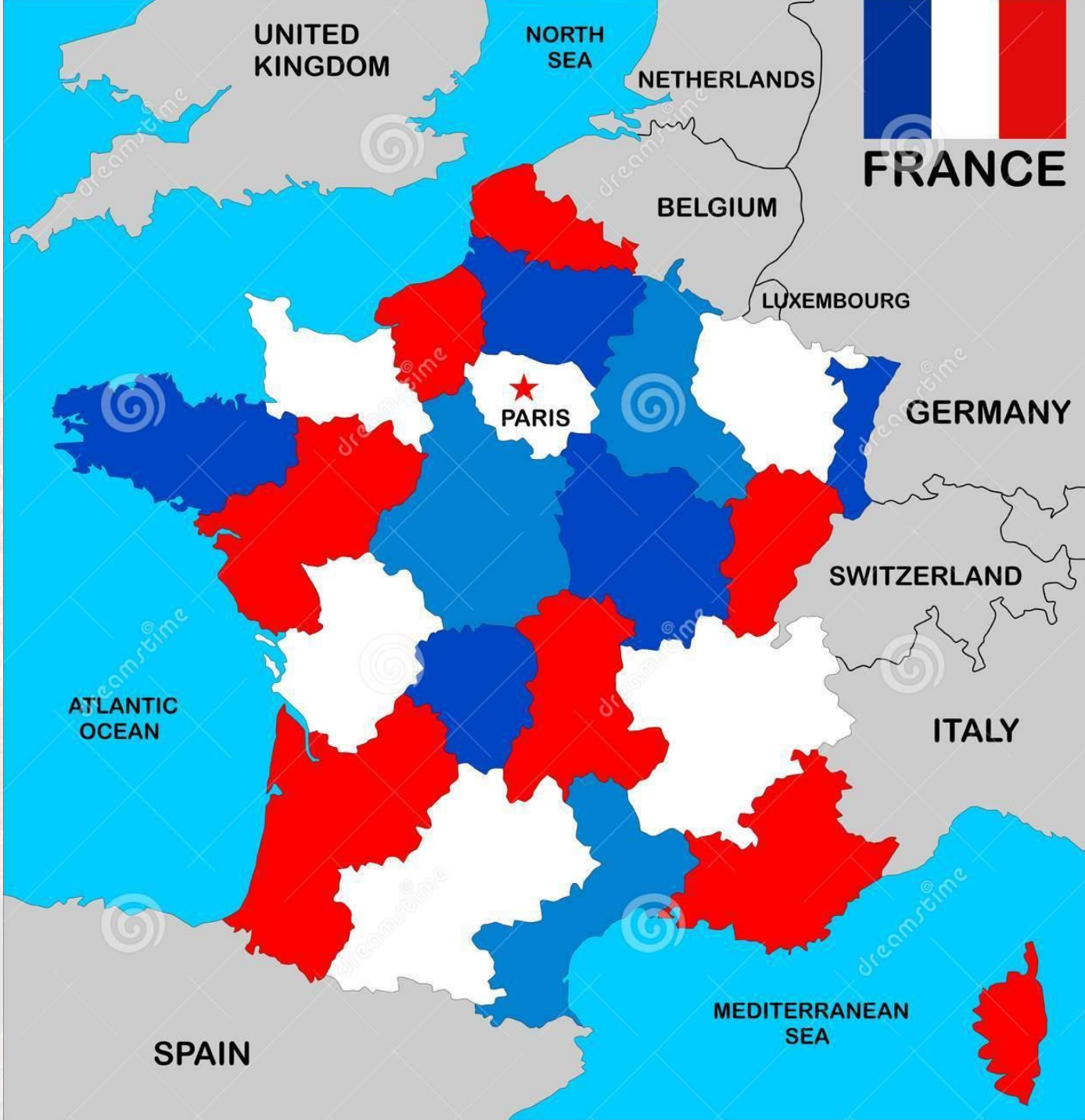




- **Численность населения – 66,9 млн человек**
- **Государственный язык – французский**
- **Столица государства – г. Париж**
- **Государственный праздник – День взятия Бастилии 14 июля**



Имеет форму



UNITED KINGDOM

NORTH SEA

NETHERLANDS



FRANCE

BELGIUM

LUXEMBOURG

GERMANY

PARIS

SWITZERLAND

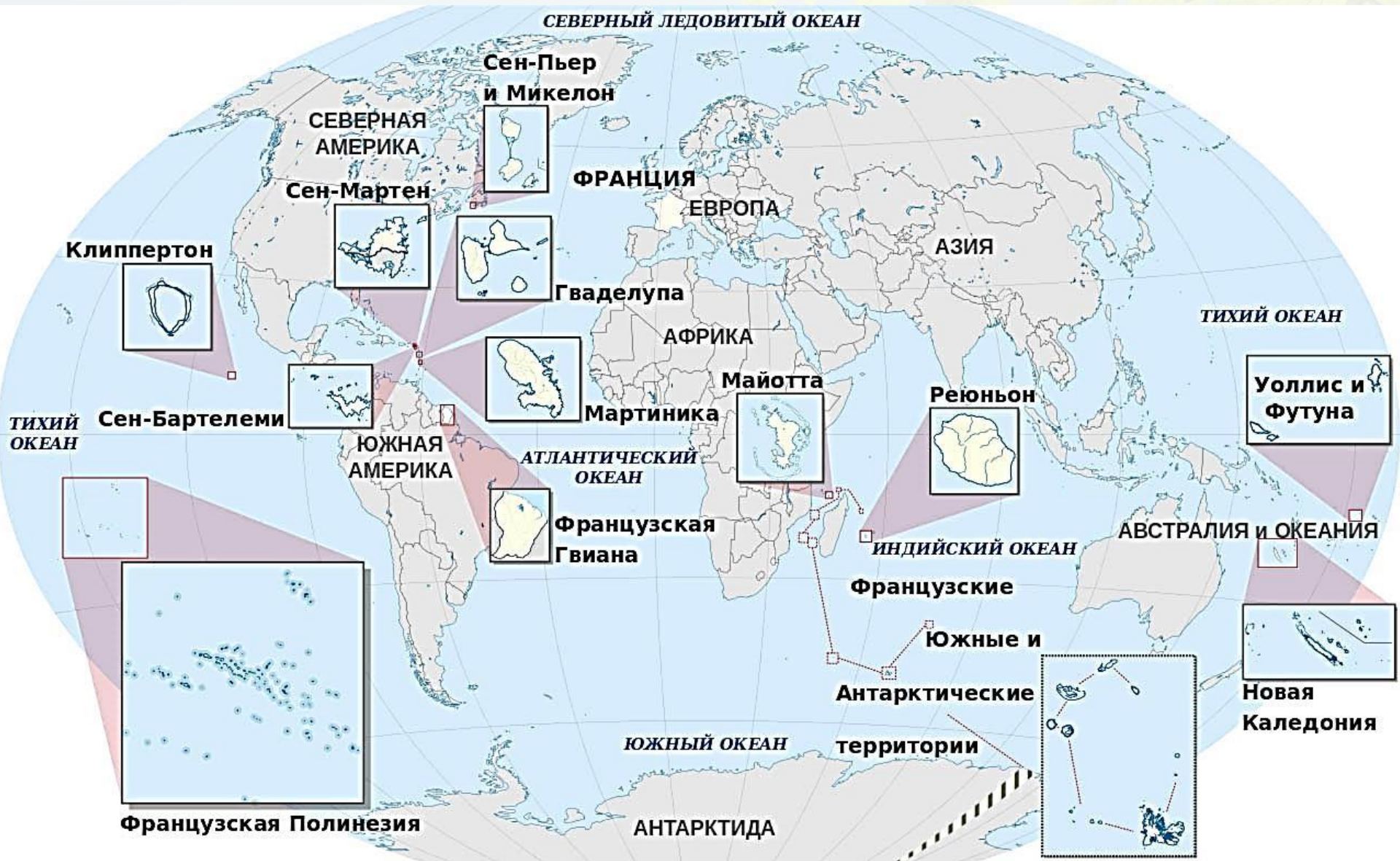
ITALY

ATLANTIC OCEAN

MEDITERRANEAN SEA

SPAIN





О климате Европы (по-простому):



- В южной части зоны погода примерно, как в Питере;
- В центральной части зоны погода примерно, как в Карелии;
- В северной части зоны погода примерно, как в Мурманской области (заполярье).

- Погода примерно, как в Беларуси;
 - В западной части зоны – мягкие зимы и не самые жаркие лета (близость тёплого океана + Гольфстрим).
- Зона комфортна для большинства людей.

- Погода примерно, как в Украине;
 - В центральной части зоны, в горной местности (Альпы) – относительно прохладно.
- На равнинах устойчиво созревает виноград.
Зона комфортна для большинства людей.

- Летом жарко (до + 40°C) и солнечно;
 - Зимы относительно тёплые (зог + моря).
- Зона комфортна для людей из Центральной и Южной России, Беларуси, Украины, Молдовы, Казахстана (привыкших к длительной жаркой погоде и не склонных к лишнему весу).
- Зона условно комфортна для людей из Северной России, Сибири (могут возникнуть проблемы с АД, сердцем, кожей, ...). Спасение – контроль «солнша», кондиционер, поддержка водного баланса, море.



Минеральные

Каменный уголь (Лотарингия), урановые руды (Центральный массив), нефть, природный газ, железные руды, бокситы, калийная и каменная соли, строительное сырье

Рекреационные

- Пляжного направления (морское побережье)
- Историко-культурного направления (22 объекта в перечне ЮНЕСКО)
- Горнолыжного направления (Альпы)

Природные ресурсы

Водные

Реки — Сена, Рона, Гаронна — соединены системой судоходных каналов; энергия приливов; гидроресурсы

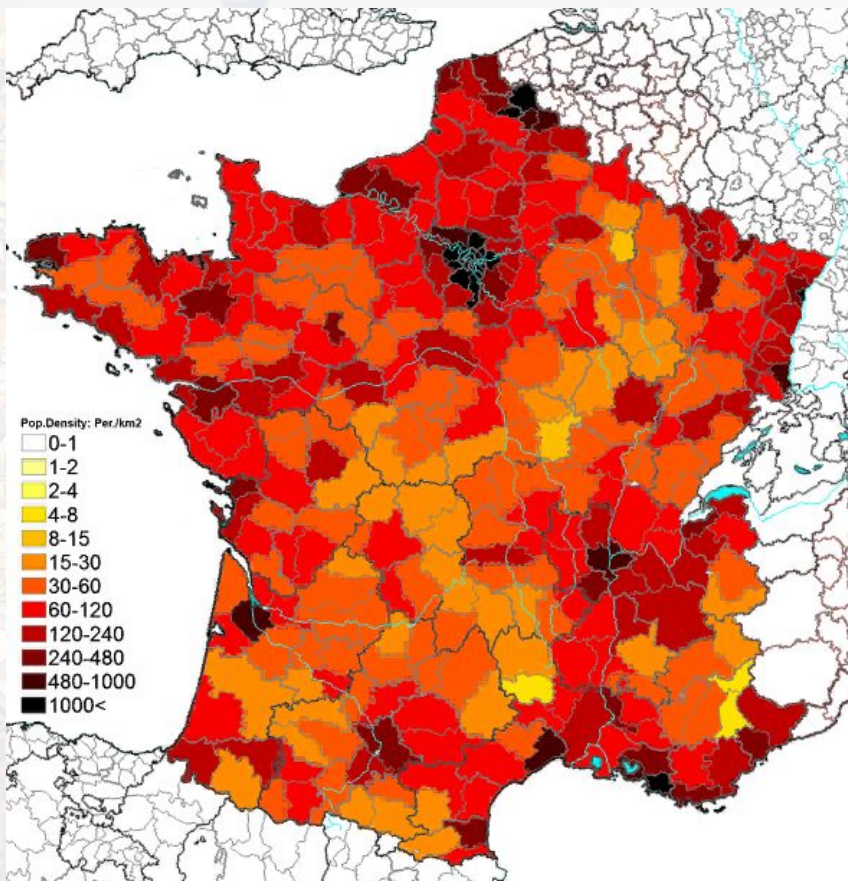
Земельные

Преобладают бурые лесные и подзолистые почвы, нуждающиеся в мелиорации

Лесные

Занимают 27 % территории, преимущественно вторичные

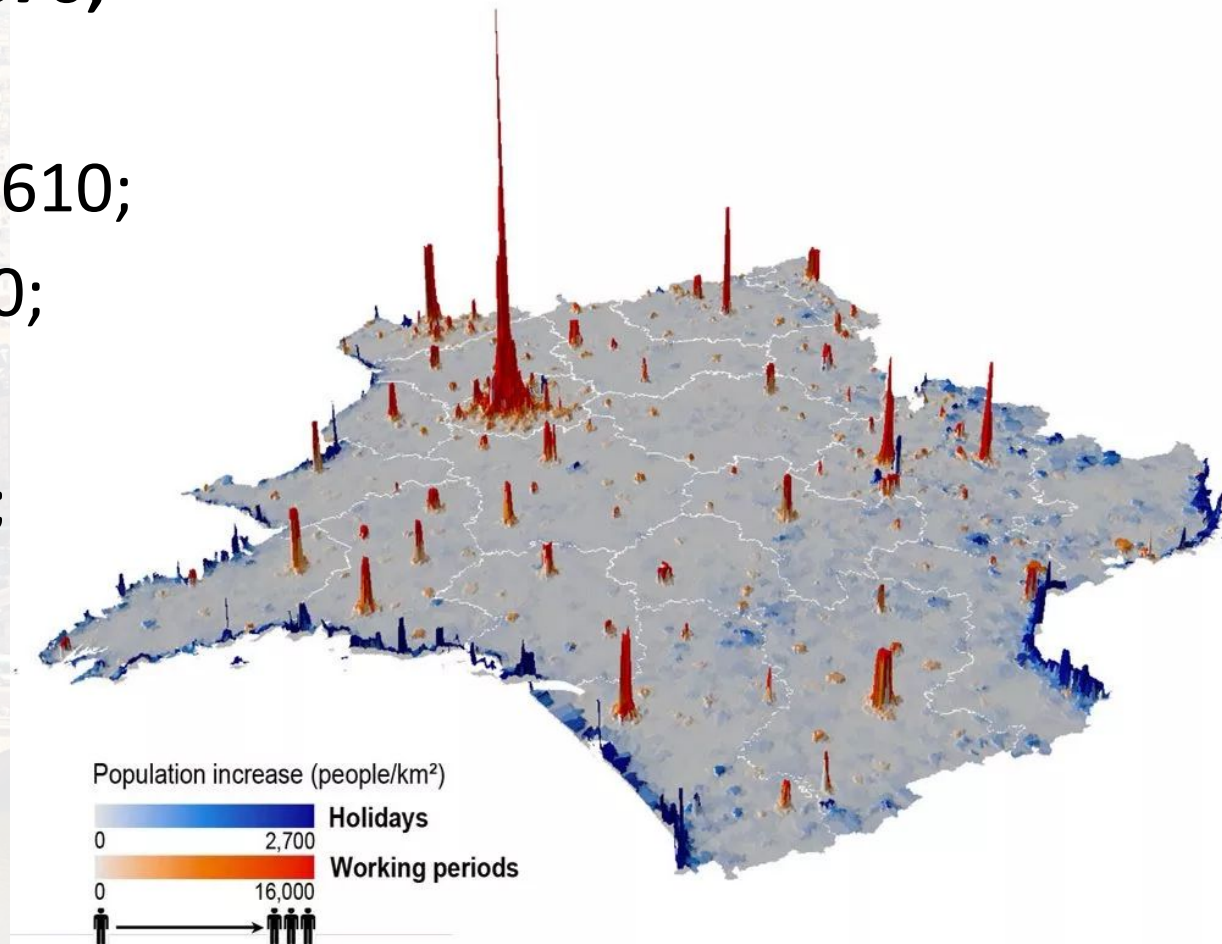
Население



- **ЧН** — 64 859 773 человека в метрополии и 66 991 000 человек — *с учётом заморских территорий*
- **Плотность населения**— 103 человек/км².
 - По этому показателю страна занимает **14-е место** среди стран Евросоюза.
- **Суммарный коэффициент рождаемости** (один из самых высоких в Европе) — 2,01 ребёнка на одну женщину репродуктивного возраста

Население наиболее крупных **городских агломераций Франции** по состоянию на 2016 год составляет (тыс. чел.):

- Париж — 10 870;
- Лион — 1 635;
- Марсель — 1 610;
- Лилль — 1 060;
- Ницца — 970;
- Тулуза — 955;
- Бордо — 950.



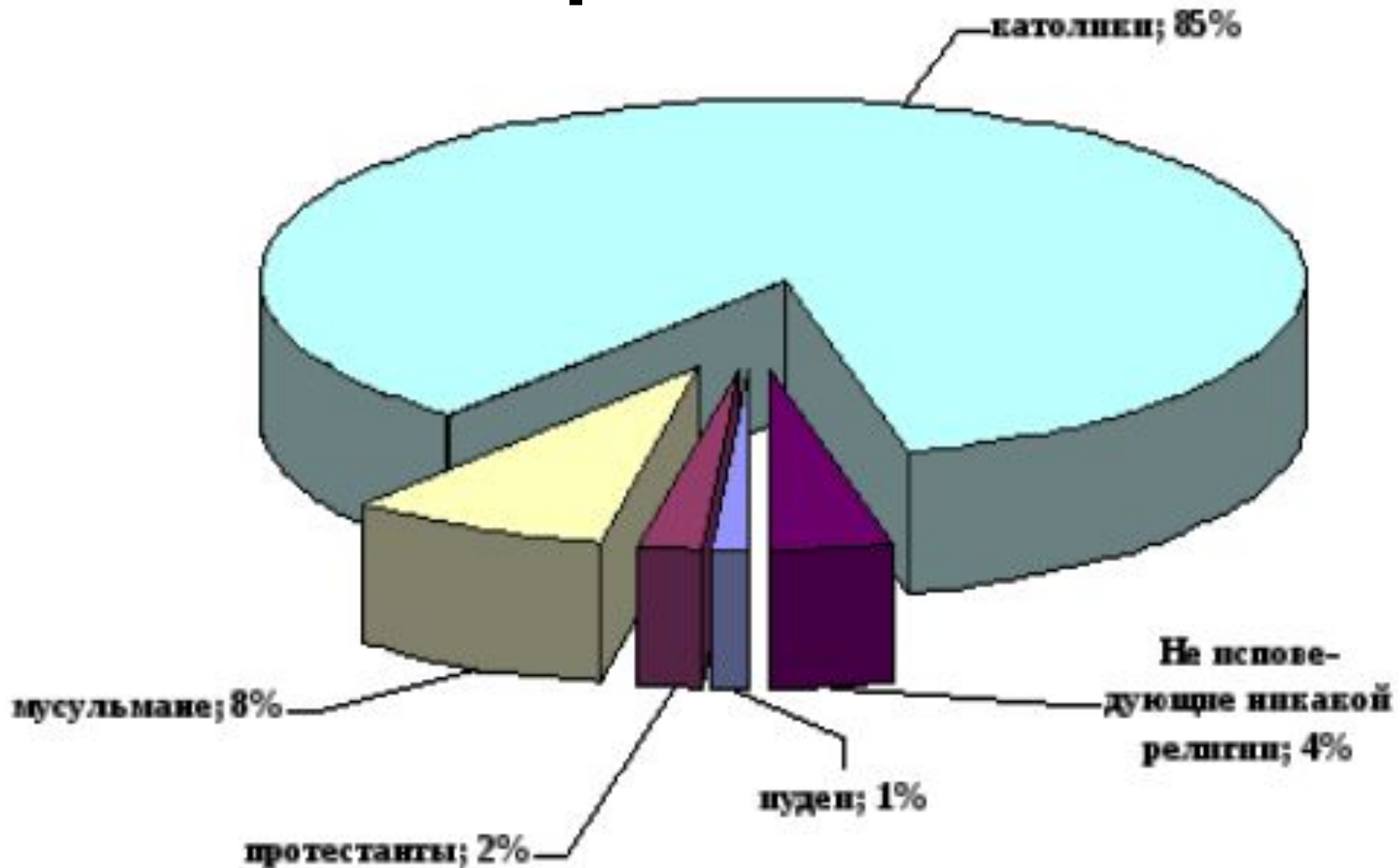
- **ЕП=4%, Р=13% и С=9%**
- **Соотношение МиЖ — 48,6 : 51,4.**
- **Доля лиц в возрасте:**
 - 0—14 лет 18,5%
 - 15—64 года — 65,2%
 - 65 лет и старше — 16,3%
- **Почти 25% населения — иммигранты**





- Подавляющая часть населения — **французы**
- Сейчас меньшинства не превышают **6,5% жителей** страны.
- Самые крупные:
 - Эльзасцы
 - Бретонцы
 - Фламандцы
 - Корсиканцы
 - Баски
 - каталонцы.

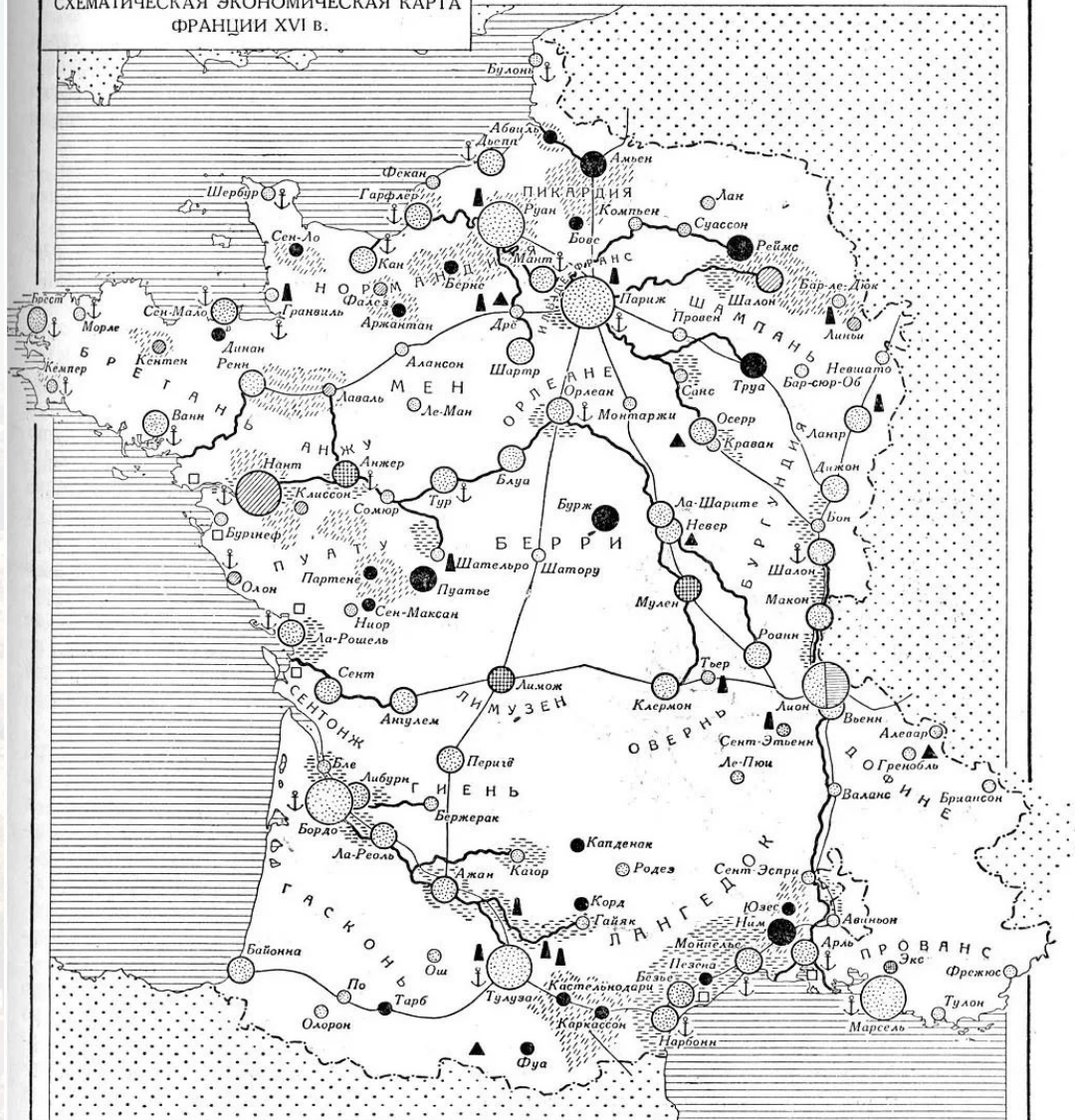
Религиозный состав Франции






**ОТРАСЛИ СПЕЦИАЛИЗАЦИИ И
ОСОБЕННОСТИ РАЗМЕЩЕНИЯ
ПРОМЫШЛЕННОСТИ,
СЕЛЬСКОГО ХОЗЯЙСТВА И
СФЕРЫ УСЛУГ**

СХЕМАТИЧЕСКАЯ ЭКОНОМИЧЕСКАЯ КАРТА
 ФРАНЦИИ XVI в.



<p>Центры производства</p> <ul style="list-style-type: none"> ● шерстяных тканей ⊙ полотняных и льняных тканей ⊙ шелковых тканей ⊙ ковров ⊙ Центры с различными отраслями производства <p>Примечание. Размеры кружков отображают сравнительное экономическое значение центров</p> <p>▨ Основные районы текстильного производства</p>	<p>Места добычи полезных ископаемых</p> <ul style="list-style-type: none"> ▲ железа □ соли <p>Центры металлургического производства</p> <p>▨ Важнейшие районы высококачественного виноделия</p> <p>— Основные коммуникации — сухопутные — речные</p> <p>⚓ Главные порты</p> <p>60 0 60 120 км</p>
--	--



Топливо- энергетический комплекс Франции

Атомные электростанции Франции


Число в круге показывает мощность АЭС в 2009 г. в тыс. МВт (для станций с мощностью более 1,8 тыс. МВт)

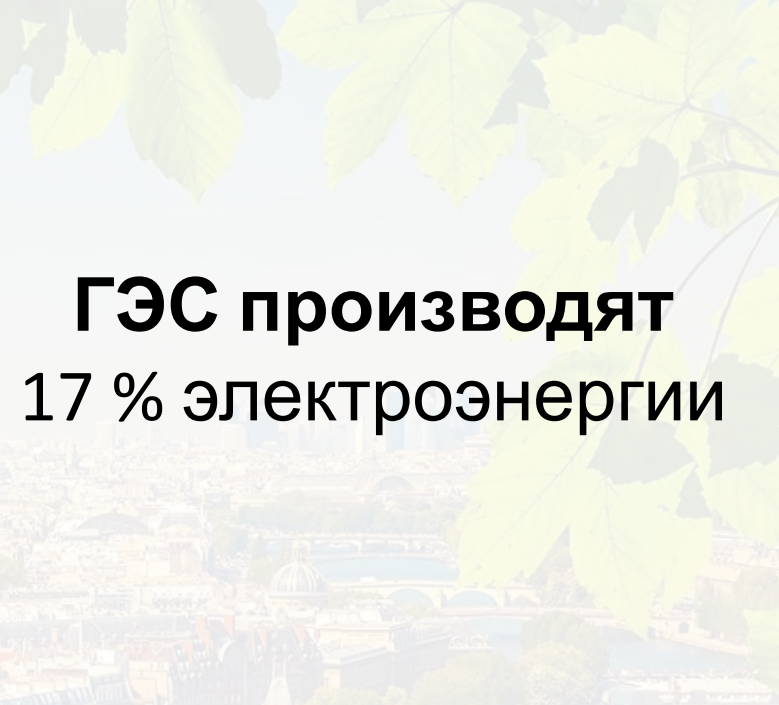


**По развитию атомной
энергетики Франция уступает
лишь США**

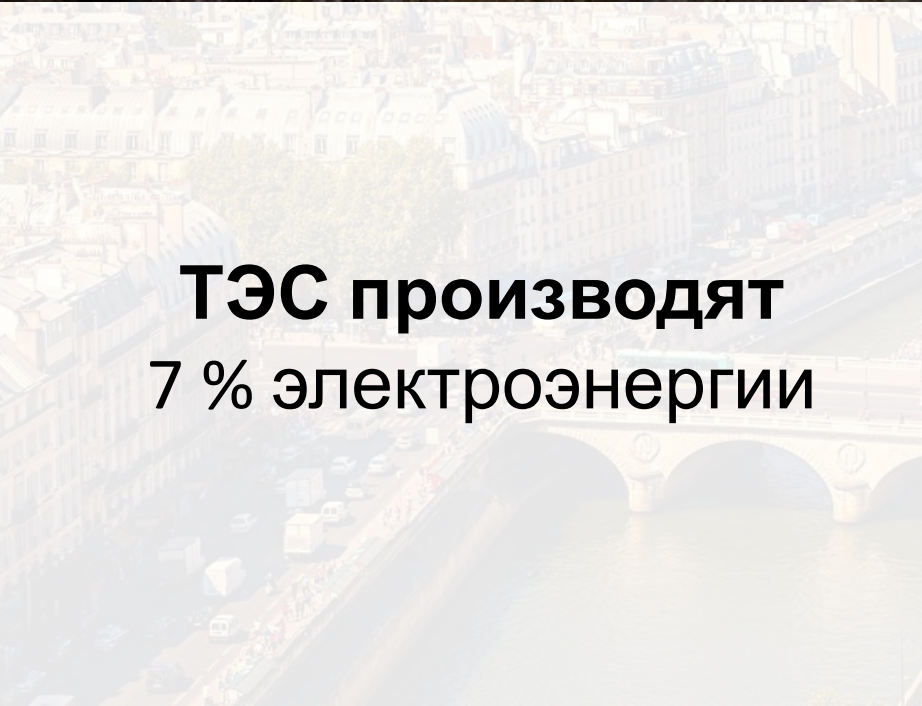


Мощность АЭС, 2009 г., тыс. МВт





**ГЭС производят
17 % электроэнергии**



**ТЭС производят
7 % электроэнергии**




- В *машиностроении* ведущую роль играет автомобилестроение.
- Франция является **Четвертым** в Мире
- **Вторым** в Европе (*после Германии*) производителем автомобилей



PEUGEOT



RENAULT



CITROËN



Авиаракетная отрасль – одна из ведущих в машиностроении
ПЕРВОЕ МЕСТО В МИРЕ принадлежит ей по *производству*
самолетов



По производству
скоростных поездов
Франция занимает
первое место в мире

**TGV («Trains à Grande
Vitesse»
Высокоскоростные
поезда**



Мировую известность имеет **химический концерн**
Франции «Рон-Пулен», производящий
синтетическое волокно



Легкая промышленность

Текстильн
ая

Швейная

Обувная

**Высококачественные хлопчатобумажные и шерстяные
ткани и обувь**

Производство продукции низкого качества перемещается в
страны с *дешевым сырьем и дешевыми трудовыми
ресурсами*

Пищевая промышленность

Большую известность в мире
приобрели французские марочные
вина





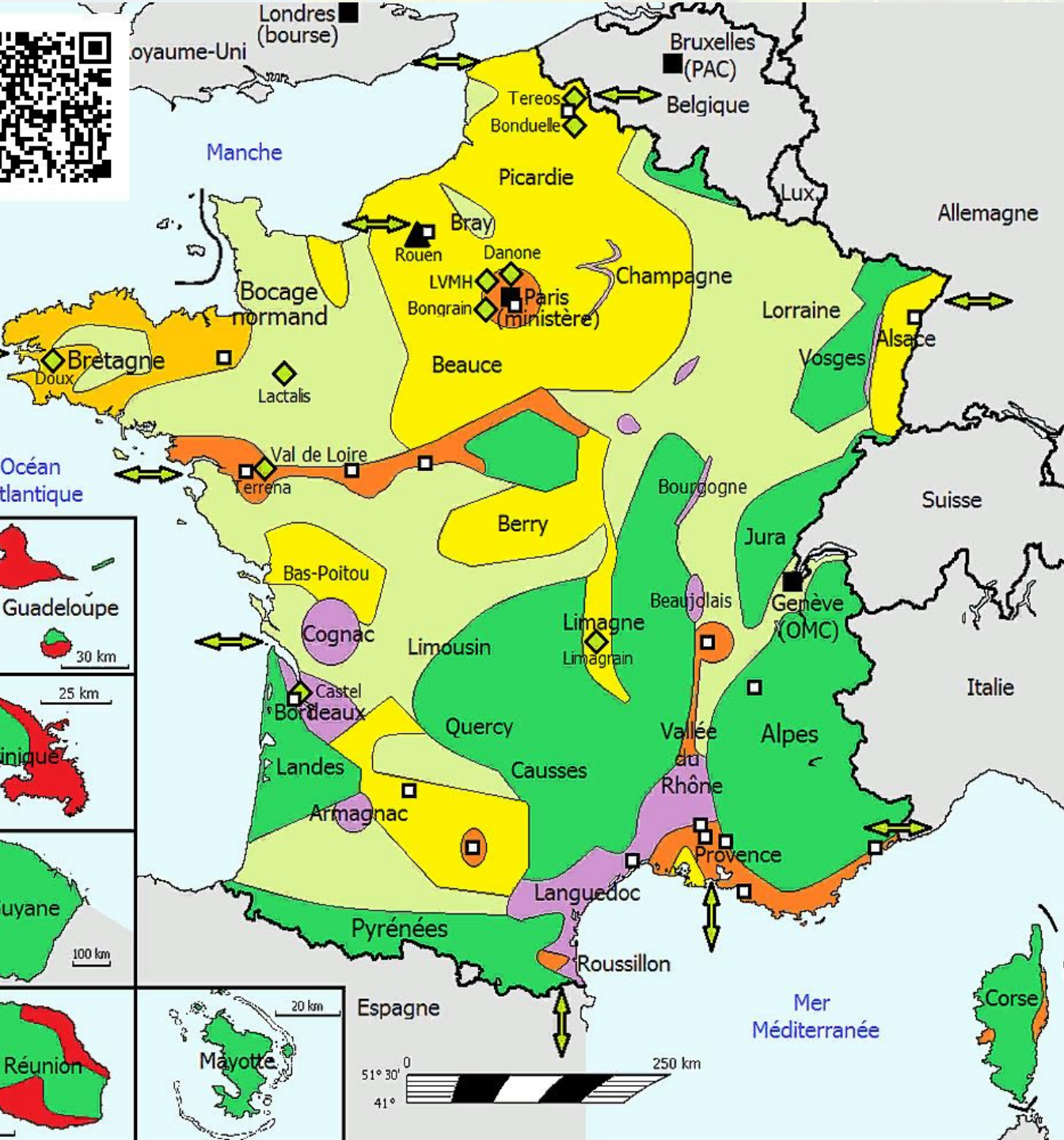
По величине **доходов** от туризма Франция занимает **1 место**

Рекреационная сфера является одной из важнейших в сфере услуг

Огромных масштабов достиг **иностранн~~ый~~** туризм

Ежегодно Францию посещают **75-80 млн**





Сельскохозяйственные производственные площади по отношению к европейским и мировым рынкам

Сельскохозяйственные районы

Интенсивное производство

- Основные сельскохозяйственные культуры (пшеница, свекла, картофель)
- Виноградники
- Сады и пригородное сельское хозяйство
- Птицеводство и свиноводство
- Тропические культуры (бананы, сахарный тростник)

Экстенсивное производство

- Смешанное сельское хозяйство
- Доминирующее лесное хозяйство

Интегрирование в мировую экономику

- Международный обмен сельскохозяйственной продукцией
- Главный порт отгрузки зерновых
- Города, оказывающие сильное влияние на международную торговлю с/х продукцией
- Пункты перераспределения
- Центры агробизнеса

Особенности с/х Франции:

- в структуре с/х доли *растениеводства (47 %)* и *животноводства (53 %)* в стоимости выработанной продукции практически равны
- химизация с/х (как следствие, высокая урожайность, ее стабильный уровень)
- высокая механизация с/х (агротехника)
- в растениеводстве главная зерновая культура – **пшеница** (урожайность 70 ц/га)
- также выращивают рожь, кукурузу, ячмень, рожь, плодовоовощные культуры (картофель, цитрусовые на Корсике), из технических культур – сахарную свеклу, лен, хмель, табак, подсолнечник

Особенности с/х Франции:

Виноградарство (по сбору винограда Франция – лидер)

- главная отрасль животноводства, имеющая **мясо-молочное направление**, - разведение **крупного рогатого скота**
- развито также свиноводство, овцеводство,



Внутренние

различия



Особенности французской экономики

- Дефицит государственного бюджета
- Высокий государственный долг
- Негибкость французского рынка труда
- Высокий уровень безработицы (если сравнивать показатели с другими странами-участниками ЕС)
- Наиболее высоким в Европе уровнем налогообложения и социальных отчислений французских предприятий
- Эффективное распределение финансовых потоков (что ведет к незначительным масштабам теневой экономики, высоким уровнем забастовок)

Меры для решения экономических проблем Франции

- Освободить сверхурочные работы от налогообложения, поскольку в соответствии со статистикой около 40% французских наемных работников трудятся больше нормативного времени.
- Вычитать из налогооблагаемой базы суммы, которые уплачиваются по ссудам, взятым на покупку жилья.
- Снизить налог на наследство или полностью его отменить, когда наследство передается в рамках семьи.
- Уменьшить налог на крупные состояния, когда происходит инвестирование средств в малые предприятия.
- Отменить налоги для работающих студентов.
- Расширить возможности заработка для

Основные угрозы и проблемы во Франции

- **Иммиграция** во Франции – примерно $\frac{1}{4}$ всего населения страны считается иммигрантами (выходцами из стран Африки и арабских стран).
- Сложившаяся ситуация вокруг **трудовой реформы**

На практике это означало увеличение рабочего дня до 12 часов, а рабочей недели – до 46 часов.

Постепенный отказ от 35-часовой рабочей недели – главного достижения французского **евросоциализма**

Пути решения угроз и проблем

- Экономическое *развитие Африки* – позволяет решить проблему энергетических ресурсов, чем Африка богата, открывает новые возможности, конкуренцию и связи
- Оказание *влияния на Ближний Восток* путем вмешательства в конфликты
- *Поддержание отношений* с тремя супердержавами

Вывод о развитии Франции

- Франция XXI века как держава мирового уровня уверенно демонстрирует эффективную экономическую и социальную стратегию.
- Вместе с тем ей свойственна забота о сохранении национальных ценностей.
- Франция является оплотом демократии и мировым центром культуры.
- Свое будущее граждане страны видят в новой Европе, а свои перспективы - в становлении и функционировании трансевропейских структур