

Города и сельские поселения

Географ
ия

7 класс

Что такое
поселение?

```
graph TD; A(Что такое поселение?) --- B(Чем различаются поселения разных типов); A --- C(Какие бывают города и сельские поселения?)
```

Чем различаются
поселения
разных типов

Какие бывают
города и сельские
поселения?

Населенный пункт (поселение) –

место, где проживают люди

Поселение – компактно
застроенный участок со всем
необходимым для жизни и
работы его обитателей:
жилищами, дорогами,
линиями связи
и др.

**Назовите
основные
виды поселений**



Основные виды поселений

← Сельские поселения

→ Города



ВСТРЕЧАЮТСЯ:

- МЕЖДУ 78° с.ш. и 54° ю.ш.
- НА ВЫСОТЕ до 5300 м



1. *В чем отличие сельских поселений от городских?*
2. *Назовите особенности сельских и городских поселений.*



СЕЛЬСКИ Е ПОСЕЛЕН ИЯ



СЕЛО

— один из видов сельских поселений.

В России это крупное крестьянское поселение с церковью.

СЕЛЬСКИЕ ПОСЕЛЕНИЯ

крупные

средние

малые



СЕЛЬСКИЕ ПОСЕЛЕНИЯ

РАВНИНА



ГОРЫ





Особенности сельских поселений

1. Разнообразны по размерам и внешнему виду (село и деревня, ранчо и фазенда, станица и хутор, аул и кишлак). К ним также относятся дачные поселки, поселения рыбаков и охотников.
2. На равнинах размещаются привольно, а в горах – компактно теснятся друг к другу.
3. Жизнь людей в большей степени связана с природой.
4. Поселения невелики по размерам.
5. Преобладают невысокие дома.
6. Жители занимаются сельским и лесным хозяйством, охотой.
7. В них проживает около $\frac{1}{2}$ населения Земли.

Почему в последнее время снижается доля людей, живущих в сельской местности?






Назовите характерные отличия сельских поселений разных типов



Деревня

и



Село




Ранчо

и



Ферма



*Ау
л*

и



Кишлак



Сельские поселения разнообразны как по размерам, так и по внешнему виду.

Кишлак (в переводе с тюрк. — зимовье) — сельское поселение в Средней Азии.

Первоначально
такое название
носили зимовья
кочевников и
полукочевников.



**Деревня — небольшое
сельское поселение.**



Ранчо — крупная скотоводческая ферма в США



Хутор — сельское поселение.
На Кубани, Дону и Украине
поселение вне сёл и станиц.



ГОРОД А



ГОРОД


— крупный населённый пункт, жители которого заняты главным образом в промышленности и торговле, а также в сферах обслуживания, управления, науки, культуры.

Статус города устанавливается государственным законодательством. В разных странах критерии, по которым определяется этот статус, различны




Город –

населенный пункт, большая часть жителей которого не занята сельским хозяйством



- *Первые города возникли в 3 – 1 тыс. до н. э. в разных районах Земли: Китае, Месопотамии,*



Египте.



- *Их истинный возраст, обычно, является загадкой.*

Несколько городов претендуют на звание самых древних: Иерихон, Дамаск, Библ. Эти города были непрерывно заселены начиная с медного века.



Особенности городов



1. В городах выше плотность населения.
2. Многоэтажные дома и высокие застройки.

3. Горожане заняты трудом, не связанным с сельским хозяйством.

4. Города играют главную роль в хозяйственной, культурной и политической жизни страны.

5. Чем более развита страна, тем выше в ней доля городского населения (более урбанизирована).

6. Города различаются по численности населения и выполняют различные функции (роли).

7. Внутри городов выделяются определенные зоны: промышленные, жилые, транспортные, историко-культурные.

Почему территории городов подразделяются на определенные зоны?



Классификация городов по численности

- малые – до 50 тыс. чел.
 - средние – 50-100 тыс. чел.
 - большие – 100-250 тыс. чел.
 - крупные - 250-500 тыс. чел.
 - крупнейшие – 500 тыс. – 1 млн. чел.
 - города-миллионеры – более 1 млн. чел.
-

Типы городов по функциям:



В жизни стран города
выполняют разные функции.

**Главный город каждой
страны — столица.**

Типы городов

ЦЕНТРАЛЬНЫЕ

МЕСТА

- ◉ СТОЛИЦА
- ◉ НЕОФИЦИАЛЬНЫЕ СТОЛИЦЫ
- ◉ ЦЕНТРЫ РЕСПУБЛИК, ШТАТОВ, ОБЛАСТЕЙ И Т.П.
- ◉ РАЙОННЫЕ ЦЕНТРЫ

ОТРАСЛЕВЫЕ ЦЕНТРЫ

- ◉ ПРОМЫШЛЕННЫЕ
- ◉ ТРАНСПОРТНЫЕ
- ◉ ГОРОДА НАУКИ
- ◉ ТУРИСТИЧЕСКИЕ ЦЕНТРЫ
- ◉ ГОРОДА-КУРОРТЫ



Рост численности городского населения,

Урбанизация –
повышение роли городов и
распространение
городского
образа жизни

Черты урбанизации:

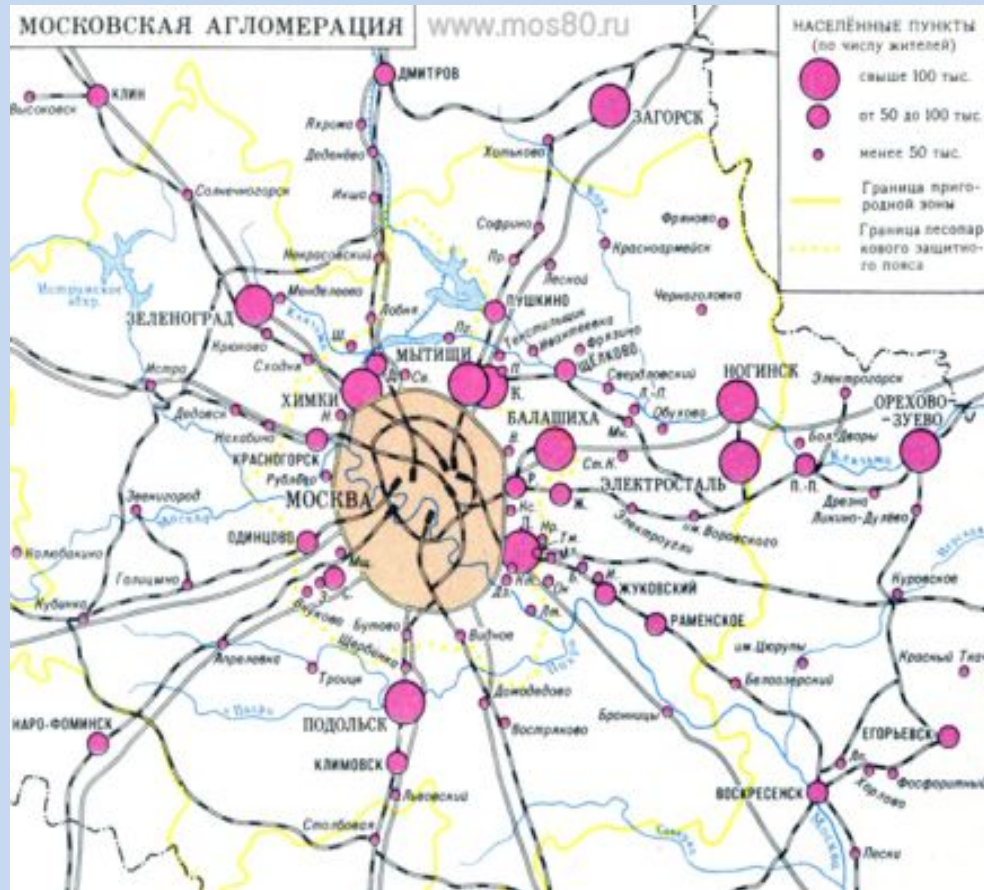
1. Увеличение численности городского населения.
2. Увеличение количества городов.
3. Увеличение площади городов.



Что происходит с числом горожан в мире?

- *Используя карты атласа «Доля городского населения» и «ПК мира», приведите примеры самых высоко урбанизированных и слабо урбанизированных стран.*





Городская агломерация — объединение поселений (главным образом городских), связанных друг с другом интенсивными производственными, трудовыми, культурно-бытовыми и рекреационными связями.



- Сейчас в мире насчитывается более 450 агломераций с численностью свыше 1 млн. человек.

- Как правило, агломерации формируются вокруг одного центра – крупнейшего города (Москва, Париж).

- Иногда агломерации протягиваются на сотни км вдоль морских берегов.

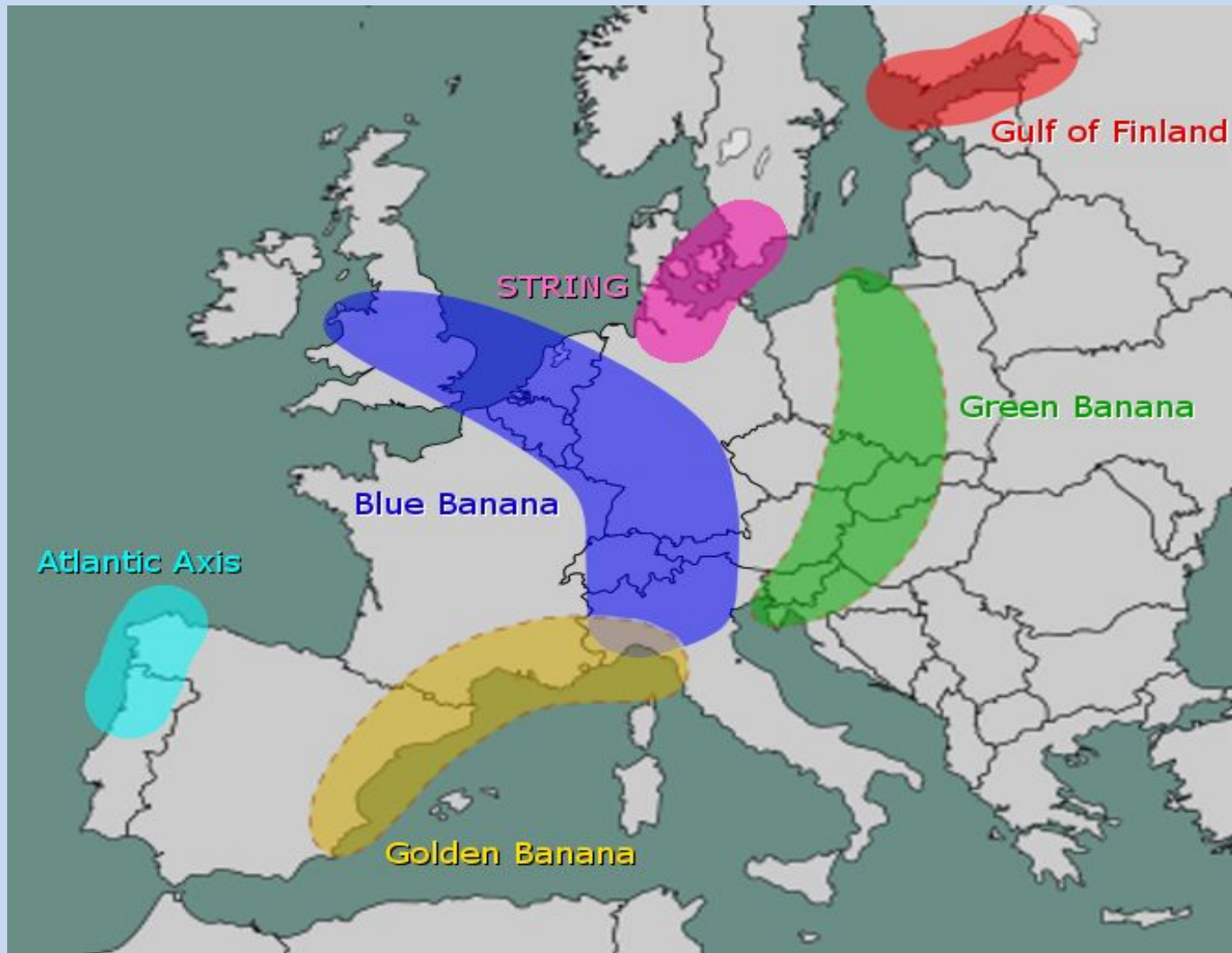
- Самая крупная в мире агломерация – Токийская (г. Токио) в

Что характерно для Токийской агломерации? Численность которой более 37 млн. человек.



Мегалополис — это крупная форма расселения, образующаяся в результате объединения городских агломераций между собой.

Мегало́полис — наиболее крупная форма расселения, образующаяся при срастании ряда городских агломераций



Например: «Голубой банан»

«Голубой банан» проходит по территории Бельгии, Германии, Нидерландов и Швейцарии, самым густонаселенным районам Европы. В общей сложности в обозначенной области проживает до 110 млн человек. За исключительное положение эту область еще называют «европейским экономическим хребтом».

В состав мегалополиса «Голубой банан» входят следующие городские агломерации:

Бельгия: Брюссель, Антверпен, Гента, Левена.

Великобритания: Ливерпуль;, Лондон; Манчестер-Солфорд; и другие

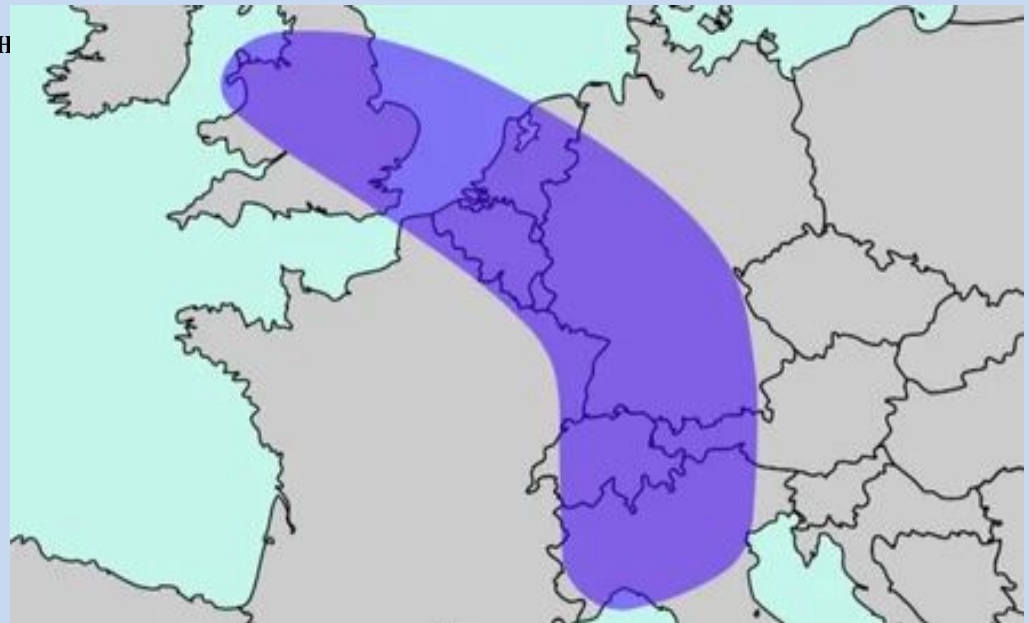
Германия: Рейнско-Рурский регион; Фран

Италия: Генуя; Милан; Турин.

Франция: Ницца.

Нидерланды:

Швейцария:
(Бельгия, Нидерланды, Франция)



N	Городская агломерация	Страна, регион	2015 тыс. чел	2020 тыс. чел
1	Токио-Иокогама	Япония	37256	37393
2	Дели	Индия	25866	30291
3	Шанхай	Китай	23482	27058
4	Сан-Паулу	Бразилия	20883	22043
5	Мехико	Мексика	21340	21782
6	Дакка	Бангладеш	17597	21006
7	Каир	Египет	18820	20901
8	Пекин	Китай	18421	20463
9	Мумбаи (Бомбей)	Индия	19316	20411
10	Осака	Япония	19305	19165

11	Нью-Йорк- Ньюарк	США	18648	18804
12	Карачи	Пакистан	14289	16094
13	Чунцин	Китай	13372	15872
14	Стамбул	Турция	14127	15190
15	Буэнос айрес	Аргентина	14706	15154
16	Калькутта	Индия	14423	14850
17	Лагос	Нигерия	12239	14368
18	Киншаса	ДР Конго	11598	14342
19	Манила	Филиппины	12860	13923
20	Тяньцзинь	Китай	12516	13589
21	Рио де Жанейро	Бразилия	12941	13458
22	Гуанчжоу, Гуандун	Китай	11695	13302
23	Лахор	Пакистан	10369	12642
24	Москва	Россия	12049	12538



ДОМАШНЕЕ ЗАДАНИЕ



На конт.карте обозначить крупнейшие
городские агломерации мира с
указанием численности (Например:
Москва 12,0 млн.)

