




Геродот

Виконала
учениця 5-В класу
Болотова Даніта


Біографічна довідка



Прогресивна людина свого часу, перший історик і географ, перший мандрівник - ось ким був легендарний Геродот.

Відомостей про нього небагато. Народився Геродот в стародавньому місті Галікарнас (зараз місто Бодрум). Найбільш вірогідною датою народження вченого вважається 484 рік до н. е. Сім'я, в якій виховувався хлопчик, була дуже забезпечена і знаменита, володіючи численними зв'язками. Даний факт дозволив юному Геродоту отримати відмінну на ті часи освіту.

Геродот-науковець



Першим, хто запланував і склав докладну працю, що описує виникнення та перебіг воєн між персами і греками, був Геродот.

Він хотів скласти докладний літопис греко-перських воєн, а заодно описати звичаї та географічні подробиці місцевостей. Тому прийняв рішення відвідати безліч країн. Він хотів побачити на власні очі, як виглядають тогдішні землі, щоб скласти достовірне уявлення про все.

На подорожі вченого штовхала цікавість, що з'явилася після вивчення міфів.

Це повною мірою відбилося в знаменитій праці Геродота «Історії», що становить 9 книг.

Перські замітки



Геродот у 20 років відправився у подорож по державах Малої Азії, а також Персії. Значна частина його праці присвячена опису країн, звичаїв, ландшафту, погодних особливостей, політичного і релігійного устрою. Все це ретельно записано в книзі, яку запланував і створив Геродот.



Це єдиний учений, користуючись працями якого, сучасні вчені можуть скласти уявлення про давній світоустрій.

Багато чого дізнався вчений, відвідавши ці краї. Але це тільки частина того, що відкрив Геродот в географії.

Країна пірамід



Найдовше Геродот прожив в Єгипті.

1. Він зібрав докладні відомості про особливості клімату цього африканського регіону: розливах Нілу, засухах.
2. Описав небачених на його батьківщині живих істот: крокодилів, птахів, гіпопотамів.
3. Вивчив нинішні чудеса світу: піраміди і Сфінкси, і навіть особисто виміряв піраміду Хеопса.
4. Геродот бачив Мерідове озеро, біля якого в ті роки знаходився лабіринт, що вміщає до 3 тисяч кімнат.

Ця все вразило вченого і звичайно відбилосся в його географічно-історичній праці. Таким чином, все, що відкрив Геродот в Єгипті, стало світовим надбанням.

Подорож в Скіфію

Пропливаючи по Чорному морю, вчений перерахував безліч річок разом з притоками, що впадають в нього. Також «батько історії» скоїв довгострокову подорож на землі Скіфії (південний край України).



1. Від скіфів Геродот почув багато міфів.
2. Ця місцевість вразила географа: тривала зима і дощове літо, лід, про який Геродот не мав уявлення, великі степи і пасовища.
3. Ще він зрозумів, що є могутні, повноводні річки, які не обов'язково беруть свій початок у горах, як його вчили з дитинства.
4. Дізнався про племена, які живуть поблизу. По всій імовірності, йому розповіли про жителів Уралу, а заодно Геродот дізнався про природу тих місць: лісах, повних хутрового звіра, горах, прекрасних і недоступних.
5. Також він почув, що далеко на півночі є вічний холод і безлюддя, а зима триває півроку.

Саме у Скіфії Геродот почерпнув ці безцінні географічні уявлення і згодом поділився ними з усім світом.



Кінець подорожі



Геродот відвідав Колхиду (сучасну Грузію), Балкани, включаючи Південну Італію, і дійшов до кінця світу, що знаходиться, згідно з поданням стародавніх греків, на території Індії.

Історик був вражений багатством і звичаями цієї азіатської країни.

Він описав ритуали і звички індусів, дивні, на його думку, рослини і злаки (бамбук, рис), дерева, і величезні поклади золота.

Тому перша асоціація, яка повинна виникати після виголошення імені Геродот, - географія.



Географічний слід

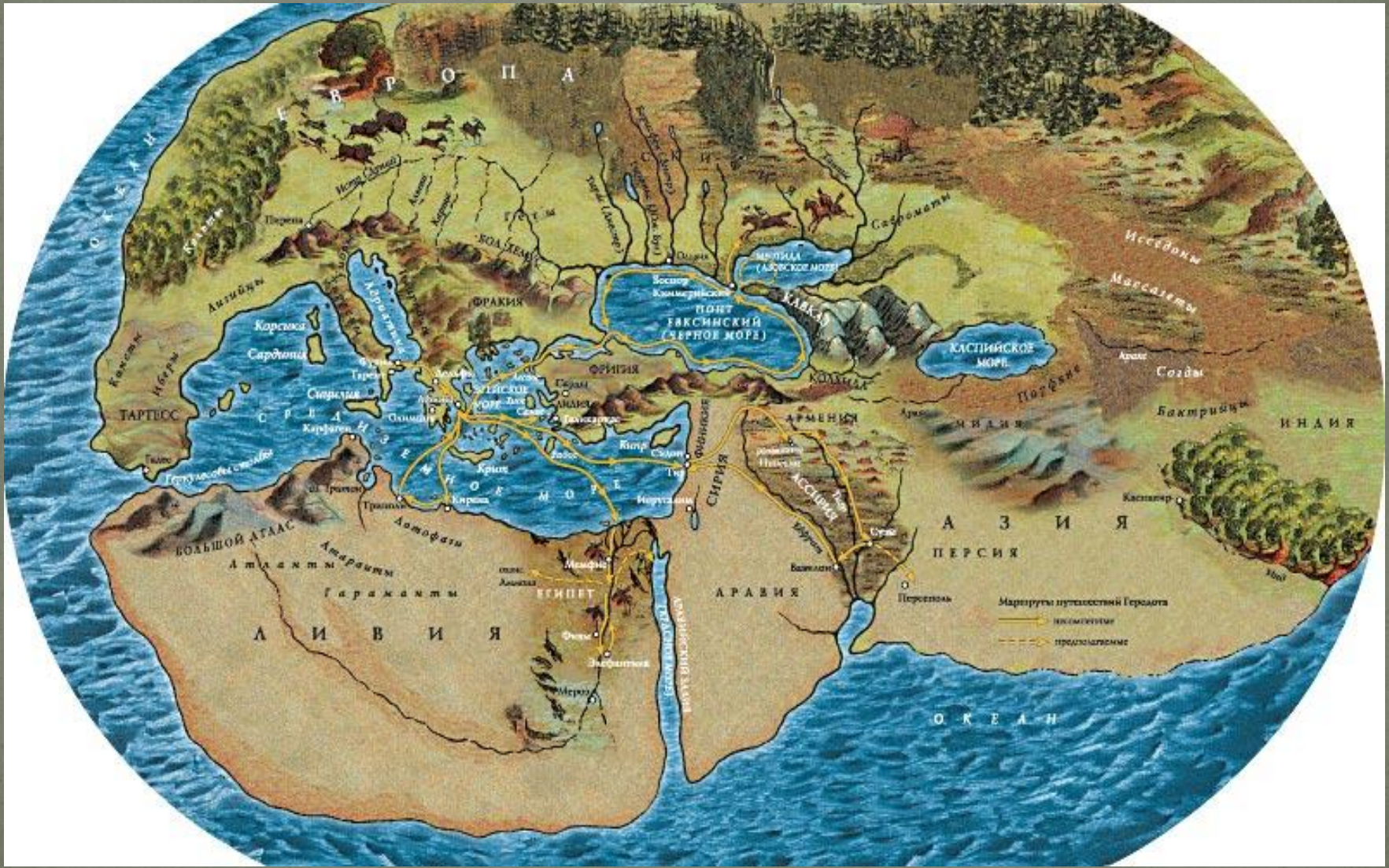
Враховуючи, що в давні часи подорожі здійснювали або з загарбницькою, або з комерційною метою, можна сказати, що Геродот вперше заснував пізнавальний туризм.

Що відкрив Геродот в географії:


- вперше докладно описав реальну картину світу тих часів;
- склав карти басейнів Азовського, Каспійського і Чорного морів;
- зібрав відомості про життя сарматів і скіфів, що згодом допомогло в розкопках;
- виявив міфічний жіночий етнос: амазонок;
- перший географ, який описав рельєф місцевості і особливості річок Стародавнього Єгипту;
- вивчив Балканський півострів;
- виділив три кліматичні пояси: північний (Скіфія), другий, що знаходиться на території Середземномор'я, а третій - частина Північної Африки й Аравії;
- описав прикмети, обряди, звичаї, міфи, історію багатьох народів.

В давнину була впевненість в тому, що світ кінцевий, тому Геродот не намагався заглянути «за грань», а досліджував ті землі, куди міг добратися.

Карта світу по Геродоту



Після бурхливого життя




Життя Геродота було сповнене пригод, у тому числі і не дуже приємних.

З політичних міркувань його сім'я змушена була покинути рідний дім і оселитися на острові Самос.


Після 10 років подорожей він знайшов спокій в Фурії, яку заснували нащадки сибаритів.

Дата смерті цієї видатної людини у більшості вчених сходиться на 424 році до н. е.

Видатний історик і географ похований на міській площі в Фурії, що було великою честю. Напис на могилі стисло перераховує його заслуги і стосується деяких подробиць біографії.



Висновок



Те, що відкрив Геродот, чого він досяг у галузі історії та географії, у чому був першовідкривачем, надає йому право не бути забутим.

Єдиний вчений стародавності, який створив не опис однієї частини світу, а з фрагментів відтворив ціле.

Тому його «Історія» є величезним внеском у географію та історію, як науки.