

The background of the image is a close-up of a cave wall covered in ancient paintings of animals, including horses and deer, rendered in earthy tones like ochre and black. The text is overlaid on this background.

**ПЕРВОБЫТНА
Я
АРХИТЕКТУРА**

Первобытное стадо			Родовой строй			Переход к классовой формации					
Вид жилища и его тип	Характер (форма) плана	Вид жилища и его тип	Характер (форма) плана	Вид жилища и его тип	Характер (форма) плана	Вид жилища и его тип	Характер (форма) плана	Вид жилища и его тип	Характер (форма) плана	Вид жилища и его тип	Характер (форма) плана
	1		7		13		19		25		31
	2		8		14		20		26		32
	3		9		15		21		27		33
	4		10		16		22		28		34
	5		11		17		23		29		35
	6		12		18		24		30		36

1 — обитание на дереве (гнездо); 2 — в яме естественной. Естественные очертания дна ямы; 3 — в расщелине скал. Естественные очертания дна расщелины; 4 — под навесами лсты деревьев, сплетенных ветвей; 5 — под навесами скал. Естественные границы площади стойбища; 6 — в яме искусственной, вырытой или углубленной руками. Средствами, способствующими выполнению данной задачи, служит, видимо, все то, что удлиняет и укрепляет естественные орудия труда — руки, т. е. палка, осколок камня и т. д.; 7 — пещеры естественные. Аморфный, соответствующий очертаниям дна пещеры; 8 — пещеры, подрабатываемые и оборудуемые. Появление первых искусственных изменений очертаний дна пещер; 9 — ямные жилища из подрабатываемых естественных ям и расщелин. Близкие к неправильному овалу и кругу; 10 — ветровые заслоны и простейшие искусственные навесы. В плане: отрезки ломаных прямых и кривых линий; 11 — примитивные шалаши, подобные гнездам на деревьях, из ветвей и травы, без четкой каркасной системы. Имеют в плане произвольные очертания, близкие к овалу и кругу. 12 — вымостки из камней типа Ла Феррасси и Кастильо.

Разные по размерам и по конфигурации площади; 13 — палеолитическая землянка типа *ustriepien*. Грубоовальный; 14 — полуземлянка типа «Волчий грот». Овальный; 15 — легкое наземное жилье (шалаш) типа Мезиньского поселения на р. Десне. Округлый; 16 — полуземлянка в виде сильно вытянутого шалаша типа Пушкари I. Прямоугольный; 17 — наземное жилище типа уллоа (условная реконструкция автора). Прямоугольный; 18 — газменные жилища типа строений тлинктов. Ланчатый; 19 — землянки типа Елян Бор и ряда стюнок Чехословакии и др. с незначительной по размерам площадью (с односкатной и плоской кровлей). Четырехугольный; 20 — полуземлянки небольших размеров с облегченными конструктивными элементами (близкие к типу летовок). Прямоугольный; 21 — наземное сооружение типа шалаш, имеющее различную конструктивную основу. Типа а. Прямоугольный; 22 — шалаш из легко монтируемой системы каркаса и его покрытия (ветвями, травой и т. д.). Тип б. Прямоугольный; 23 — палатки из грубой ткани (рогожки, циновки из трав и т. д.) и шкур. Квадратный, прямоугольный и других форм; 24 — навесы. Преимущественно прямоуголь-

ный; 25 — жилища древних славян земляночного типа с вертикальной обшивкой грунтовых стен. Прямоугольный; 26 — жилье глинобитное дома трипольского типа. Прямоугольный; 27 — наземные сооружения типа Кельтеминар. Округлый; 28 — наземные жилища, выложенные из естественного камня типа дома из Серудци (Италия). Круглый и овальный; 29 — наземный дом со стенами, выложенными из каменных плит, типа анези (Италия). Со сложным планом, сочетающим в себе круг, трапецию и другие формы; 30 — наземные дома со стенами, рублеными из бревен типа дома Витрувия. Прямоугольный; 31 — жилые дома типа Сускан (по Н. Я. Мернерту и Д. В. Шелову). Прямоугольный; 32 — рубленые жилые дома типа Мгис-Калта (по описанию Г. Схиртладзе). Прямоугольный; 33 — модель древнейшей постройки дома с о. Аргоса. Полуовальный; 34 — греческий жилой дом с простейшим планом типа мегарон. Прямоугольный; 35 — греческий жилой дом с более развитым планом типа мегарон (появились продомос и холонны). Прямоугольный; 36 — «жилой дом» для бога — кроман Немезиды в Рамне. Алтарь здесь занял место очага. Прямоугольный

ПАЛЕОЛИТ





Лёгкие наземные жилища





свайная постройка
на о. Кирибати



хижина папуасов



дома
в Микронезии



жилища аборигенов Австралии



жилище на о. Новая Гвинея



постройки
в Мали



шатер пигмеев



дом жителей
острова Мадагаскар



постройки жителей
Камеруна



хижина жителей
Замбии



шатер туарегов

Традиционное жилище народов Африки, Америки и Океании: 1 – усадьба мандара (Камерун); 2 – тростниковые дома аймара на озере Титикака (Перу); 3 – свайное жилище папуасов бонгу (Новая Гвинея).

Архив БРЭ




Фото А. И. Нагаева



Архив БРЭ






Яранга – жилище кочевников-оленеводов Чукотки




Вигвам – жилище лесных индейцев Северной Америки





- 1 Жилище, крытое циновками, уматилла. (Плато)
- 2 Жилище, крытое циновками, северные пауты. (Большой Бассейн)
- 3 Вигвам, оджибве. (Северо-восток)
- 4 Куполообразный вигвам, кри. (Северо-восток)
- 5 Куполообразный вигвам, крытый циновками из тростника, винобаго. (Северо-восток)
- 6 Куполообразный вигвам, крытый корой вяза, потаватоми. (Северо-восток)
- 7 Инуитская летняя палатка-тупик. (Арктика)
- 8 Апачская хижина-викиюп. (Юго-запад)
- 9 Жилище из древесной коры, западные моно. (Калифорния)
- 10 Временное жилище из циновок, береговые сэлиш. (Северо-запад)
- 11 Травяной дом, южные кэддо. (Равнины)
- 12 Летнее жилище, крытое пальметто, чокто. (Юго-восток)
- 13 Семинольский дом-чики. (Юго-восток)
- 14 Деревня квакиутлей. (Северо-запад)
- 15 Бревенчатая хижина чероки (заимствован у переселенцев в XVIII веке. (Юго-восток)
- 16 Дом из досок, хайда. (Северо-запад)
- 17 Землянка, томпсон. (Плато)
- 18 Земляной дом, пауни. (Равнины)



- 1 Типи. (Равнины)
- 2 Иглу, центральные инуиты. (Арктика)
- 3 Дощатый дом, хупа. (Калифорния)
- 4 Жилище из коры вяза, саук. (Северо-восток)
- 5 Земляной дом, пима и папаго. (Юго-запад).
- 6, 7 Хоганы, навахо. (Юго-запад)
- 8 Ирокезский длинный дом. (Северо-восток)
- 9 Пуэбло. (Юго-запад)
- 10 Землянка, винту. (Калифорния)
- 11 Земляной дом, майду. (Калифорния)
- 12 Зимнее жилище полярных иннуитов. (Арктика)



Типи – жилища кочевых индейцев Великих равнин.



Хоган—жилище народа навахо.



Юрта – жилище степных кочевников Средней Азии



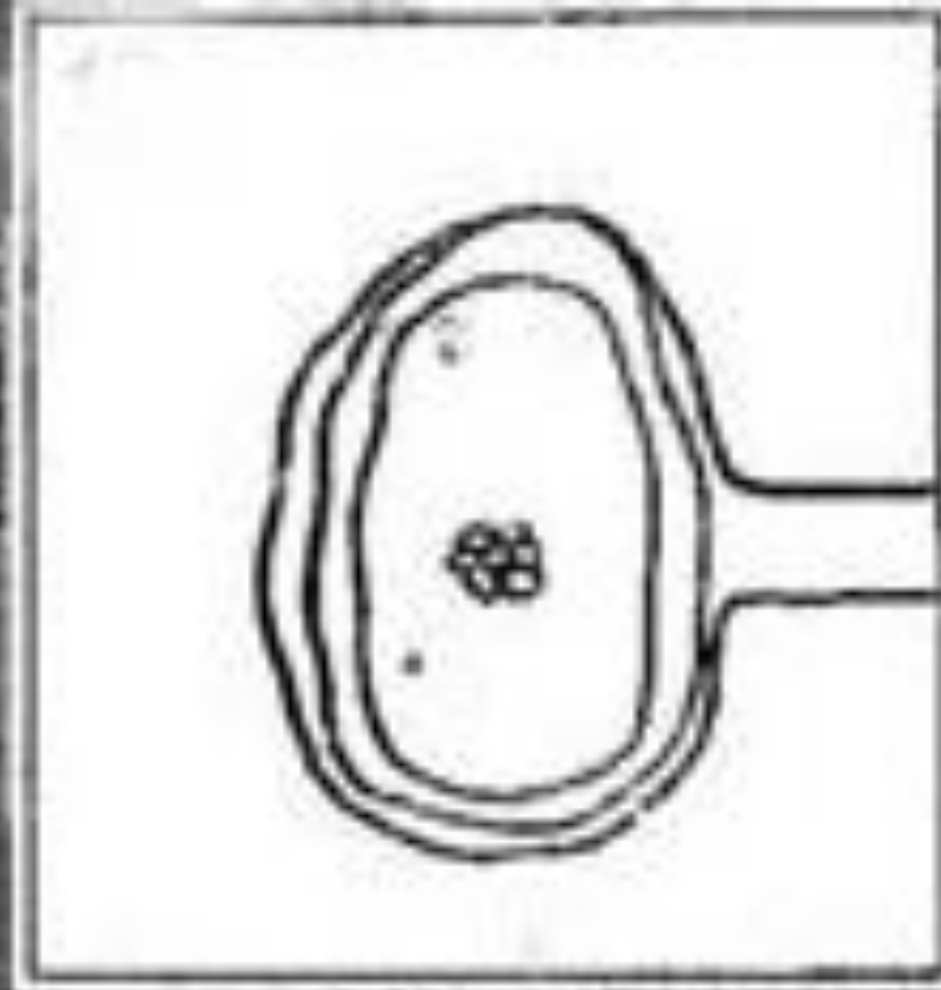



Шатёр – жилище бедуинов





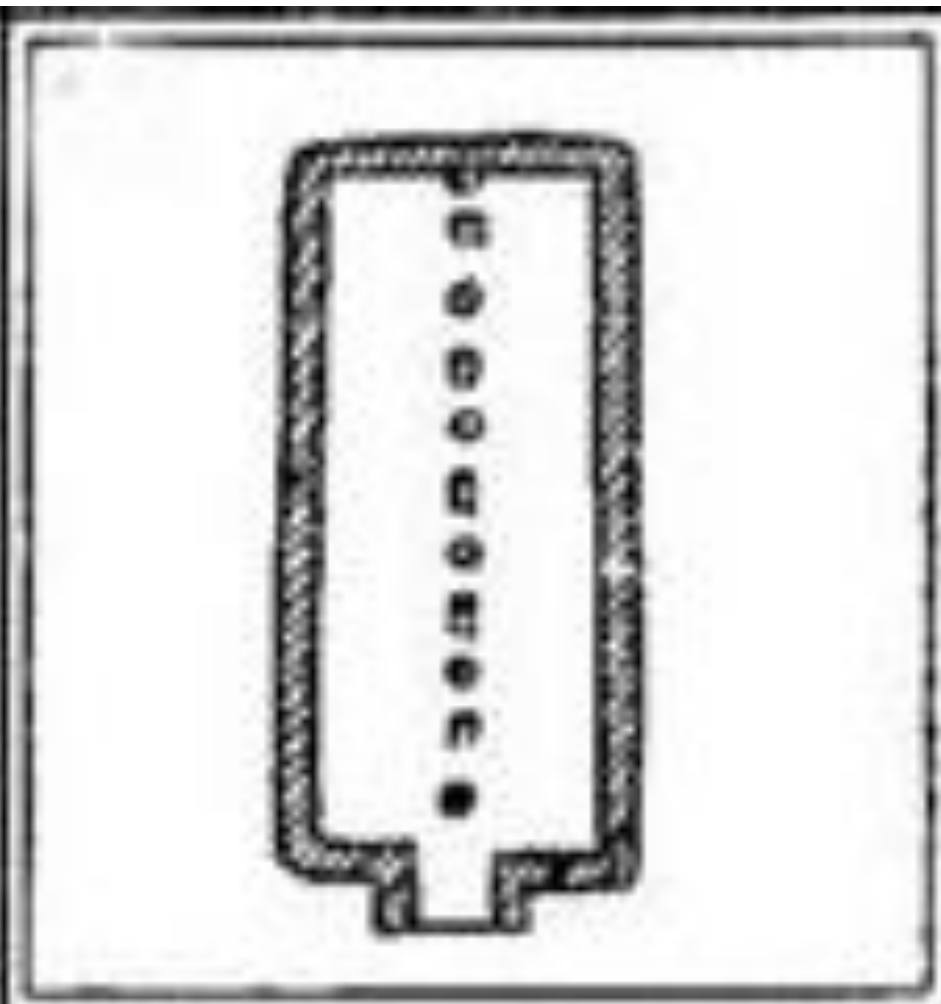
Иглу – жилище эскимосов




Палеолитическая землянка



Полуземлянка типа «Волчий грот»




Полуземлянка тип Пушкари I






НЕОЛИТ





Жилище трипольского типа



0 1 2m







Каменное жилище итальянского











Свайные жилища





© WWW.MEINE-SCHWEIZ.RU &
WWW.NASHI-PROGULKI.RU



© WWW.MEINE-SCHWEIZ.RU &
WWW.NASHI-PROGULKI.RU



WWW.MEDIE-SCHWEIZ.CH
MEDIENPROJEKT





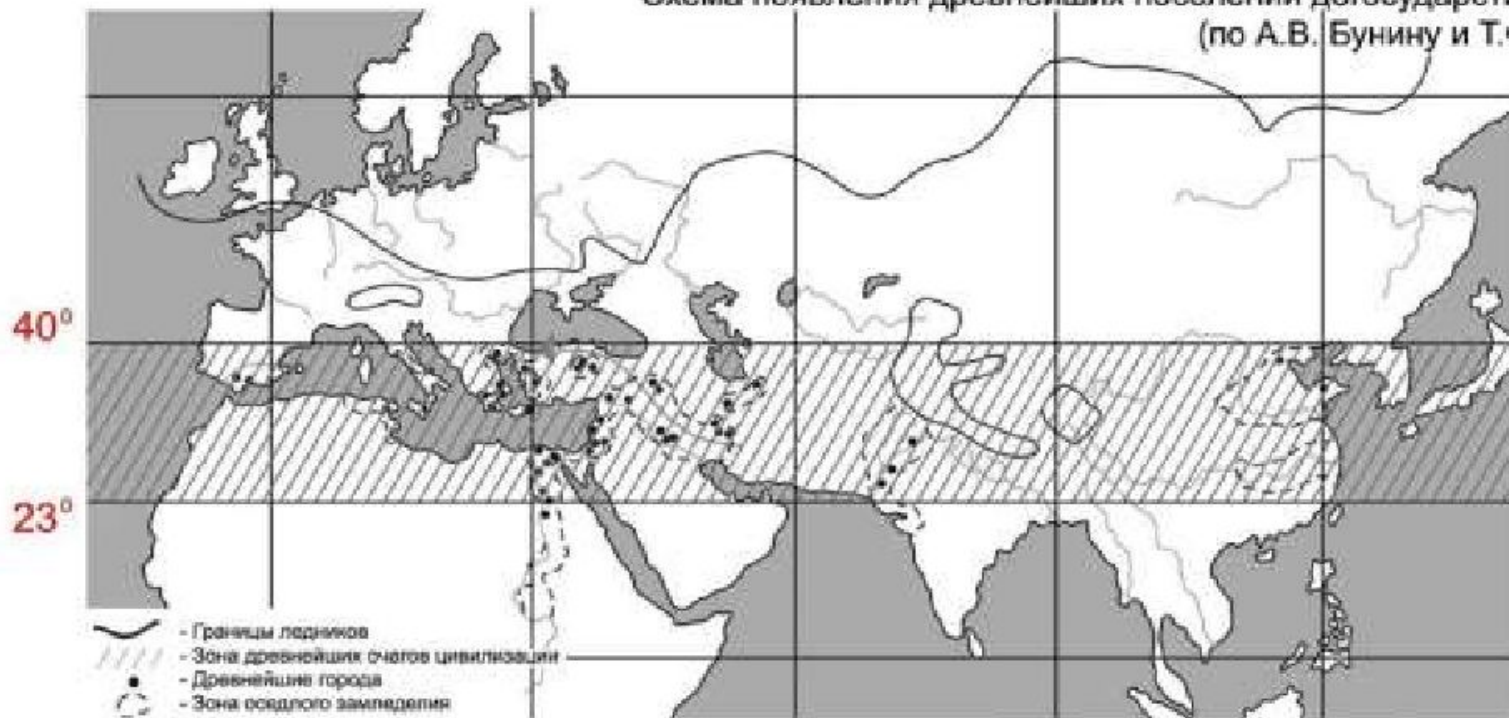
© WWW.MEINE-SCHWEIZ.RU &
WWW.NEWAUSCHUKI.RU



Поселение - террамары



Схема появления древнейших поселений догосударственного периода
(по А.В. Бунину и Т.Ф. Саваренской)



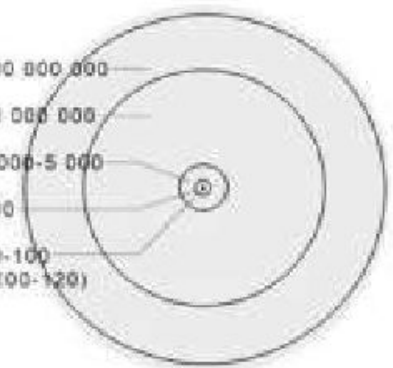
ДОГОСУДАРСТВЕННЫЙ ПЕРИОД
ОБЩИЕ ПОЛОЖЕНИЯ

Схемы передвижения народов в зоне влияния Средиземноморья в VII - I тысячелетии до Р.Х. (по В.Л. Глазычеву)



Схема необходимого минимума территории в гектарах для проживания 1 тысячи человек

- эпоха охоты и собирательства - 100 000 000
- эпоха охоты и рыболовства - 50 000 000
- эпоха земледелия и скотоводства - 3 000-5 000
- эпоха земледелия и ремесла - 500
- современная эпоха - 80-100
(* для психологического комфорта) (*+100-120)



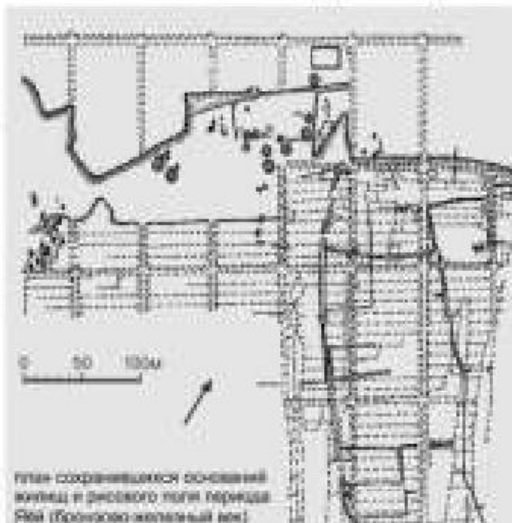
Поселения с дисперсной структурой



схематично с выносами



Праславянское поселение у села Пустынка, XV - XII века до РХ



план сохранившегося основания жилищ и дискового поля гарища Рая (Бронзово-железный век)

сохранившиеся основания жилищ



Праяпонское поселение Торо в префектуре Сидзуока, III век до РХ - III век после РХ

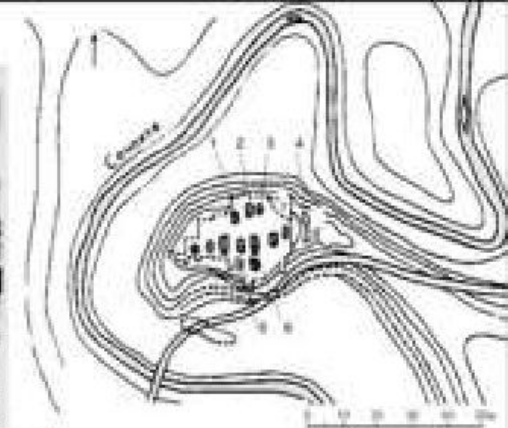


реконструкция жилища

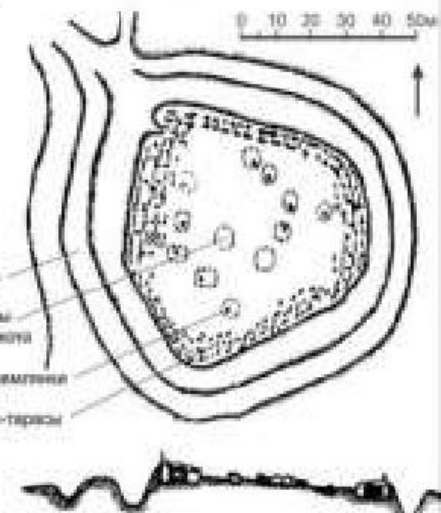
процесс воссоздания жилища



конструктивная схема жилища



Праславянское городище Березняки близ Рыбинска, существовало до V в. после РХ



Райковецкое городище на границе Киевских и Владимиро-Волыньских земель близ Бердичева, XI -XIII вв. после РХ

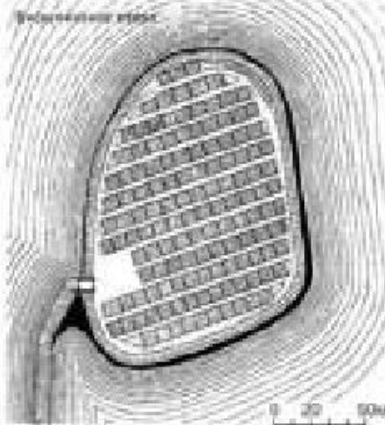
Поселения с дисперсной структурой

Эти поселения имеют слабо дифференцированную планировочную структуру, в них только начинается разделение сооружений по какому-нибудь признаку и зонирование территории.


стенные ограждения



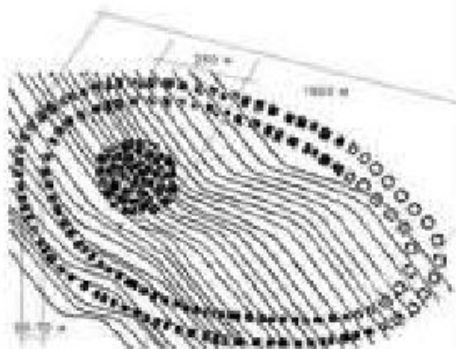
Иерихон,
IX - VII тысячелетие до РХ



Гродзище на озере Бискупин в Польше. Схема плана гродзища и два варианта въезда,
VII - V века до РХ



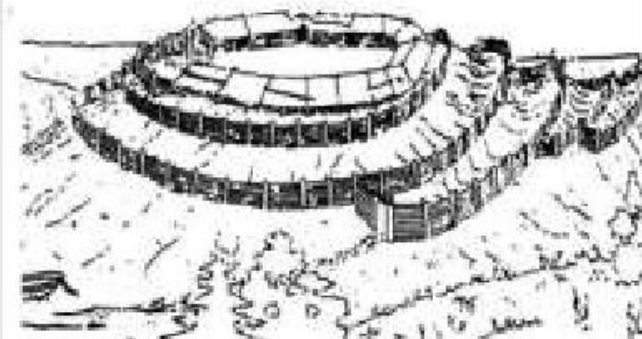
ограждение - жилые помещения



Майданицкое поле под Киевом,
середина II тысячелетия до РХ



Атроари индейцев племени бороро в Бразилии

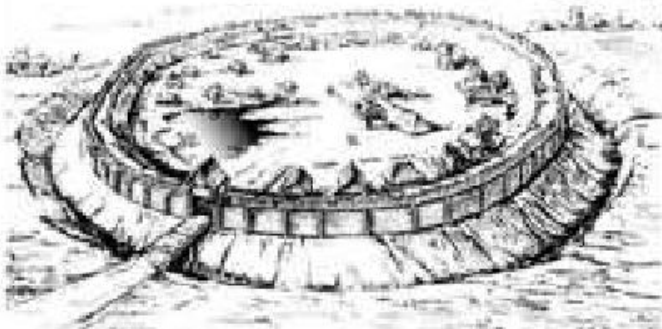


Городище Туשמля на Смоленщине,
около I тысячелетия до РХ

другие приемы ограждения



Поселения долины Травольере в
Южной Италии, около 2300 г. до РХ



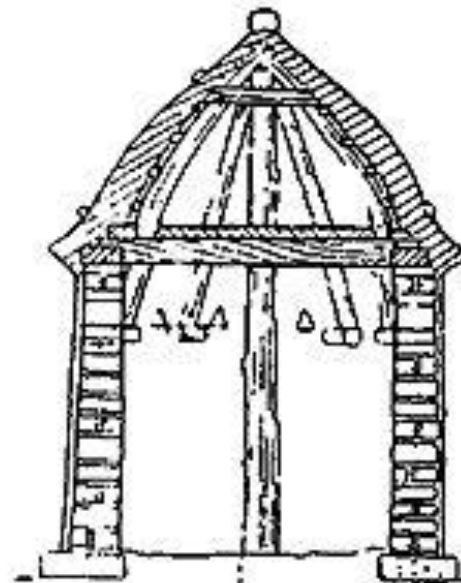

Екимвуцкое городище на Днестре,
XI - XIII века после РХ

ДОГОСУДАРСТВЕННЫЙ ПЕРИОД


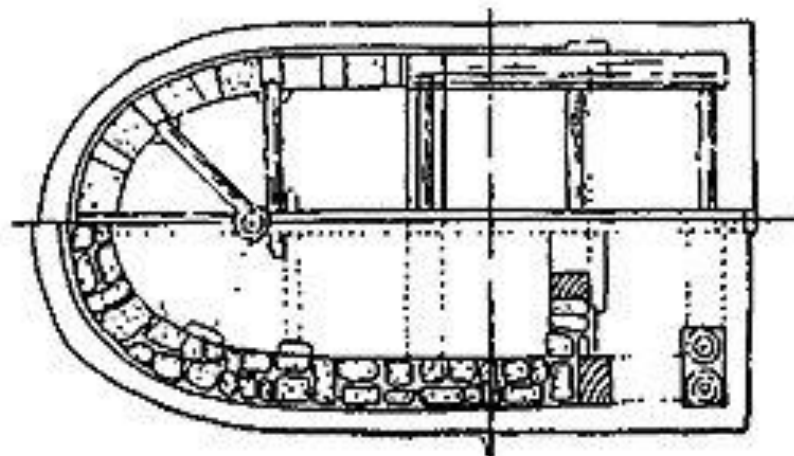
Огороженные поселения

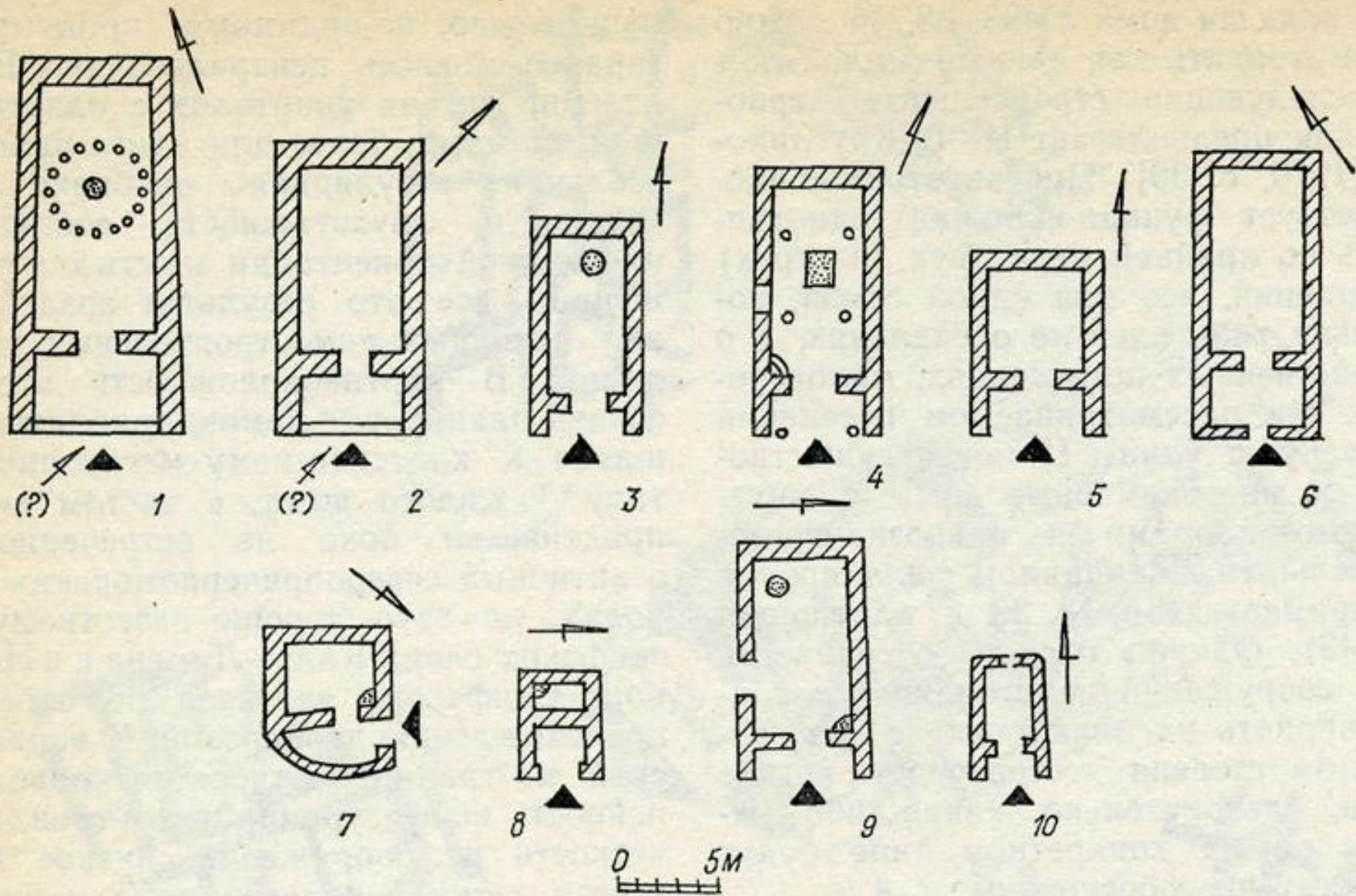
БРОНЗОВЫЙ ВЕК



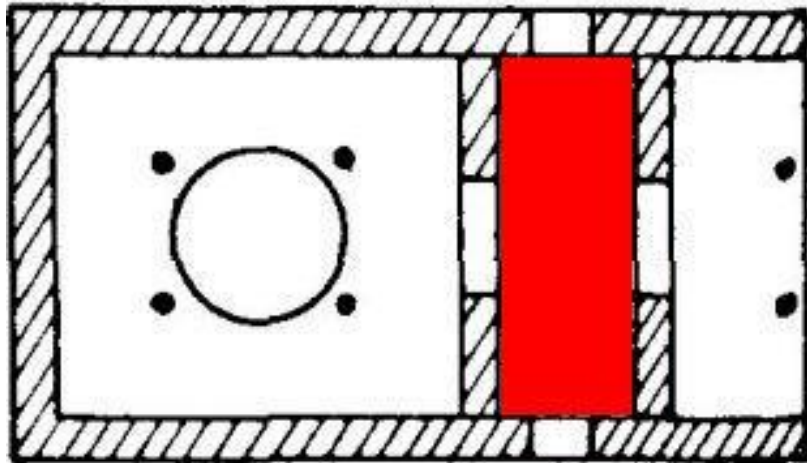



Полувальный мегарон






Варианты планов мегаронов

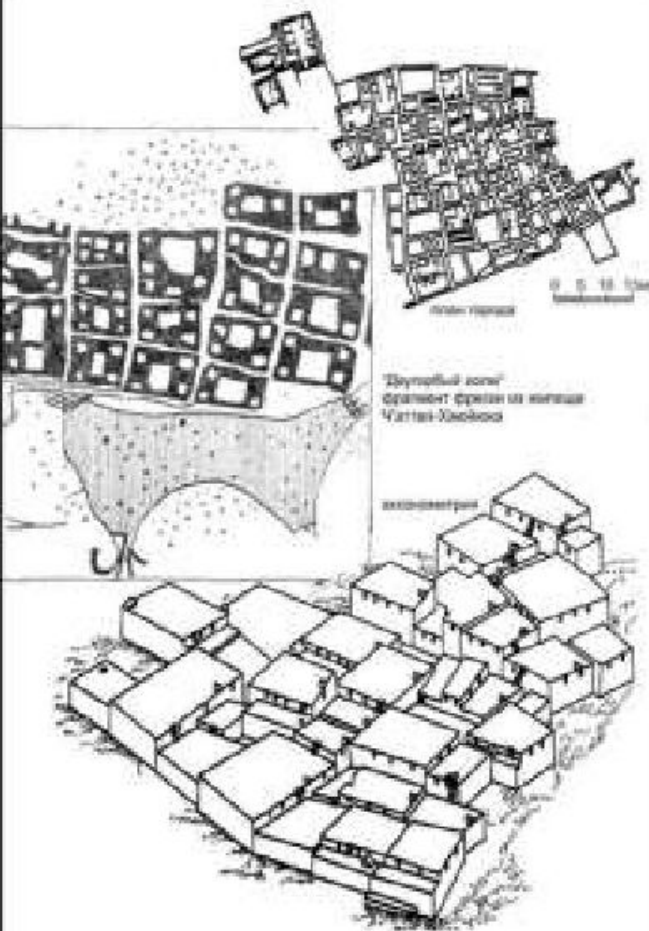


Усложнённый план мегарона, появляется преддверие к жилому помещению - **продомус**



ДОГОСУДАРСТВЕННЫЙ ПЕРИОД

поселения типа "город-дом"



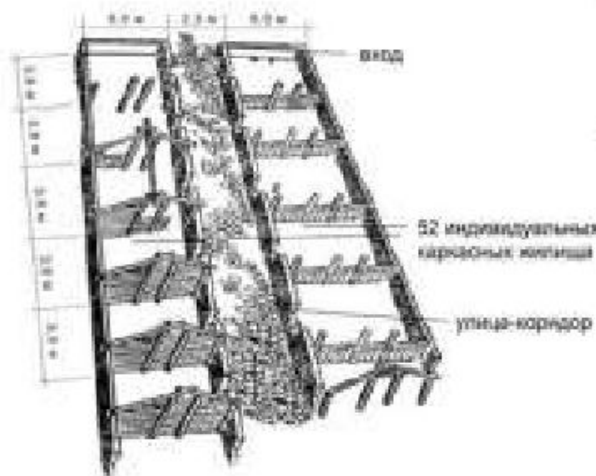
Традиционный дом-крепость "пазбло" индейцев племени бонито (нынешняя Бразилия), до XI века после РХ



Традиционный дагестанский аул



Традиционное поселение Сванетии




Барказар, нынешняя Дания, около XXV века до РХ



Традиционные поселения Малой Азии, нынешние Сирия, Иордания и т.д.

Ч'аттал-Хаююк, нынешняя Турция, VII - VI тысячелетие до РХ



Поселение Чатал-Хююк



Поселение Скара-Брей





Поселение Пуэбло




Поселение Пуэбло (современное)



Поселение Аркаим

ЖЕЛЕЗНЫЙ ВЕК







КУЛЬТОВЫЕ СООРУЖЕНИЯ



МЕНГИРЫ





Менгир (от нижнебретонского *men* — камень и *hir* — длинный) — простейший мегалит в виде установленного человеком грубо обработанного дикого камня, у которого вертикальные размеры заметно превышают горизонтальные.





Радстонский монолит — камень, высотой около 7,6 м — высочайший из менгиров в Великобритании. Вершина менгира обломана (вместе с ней высота должна была составлять



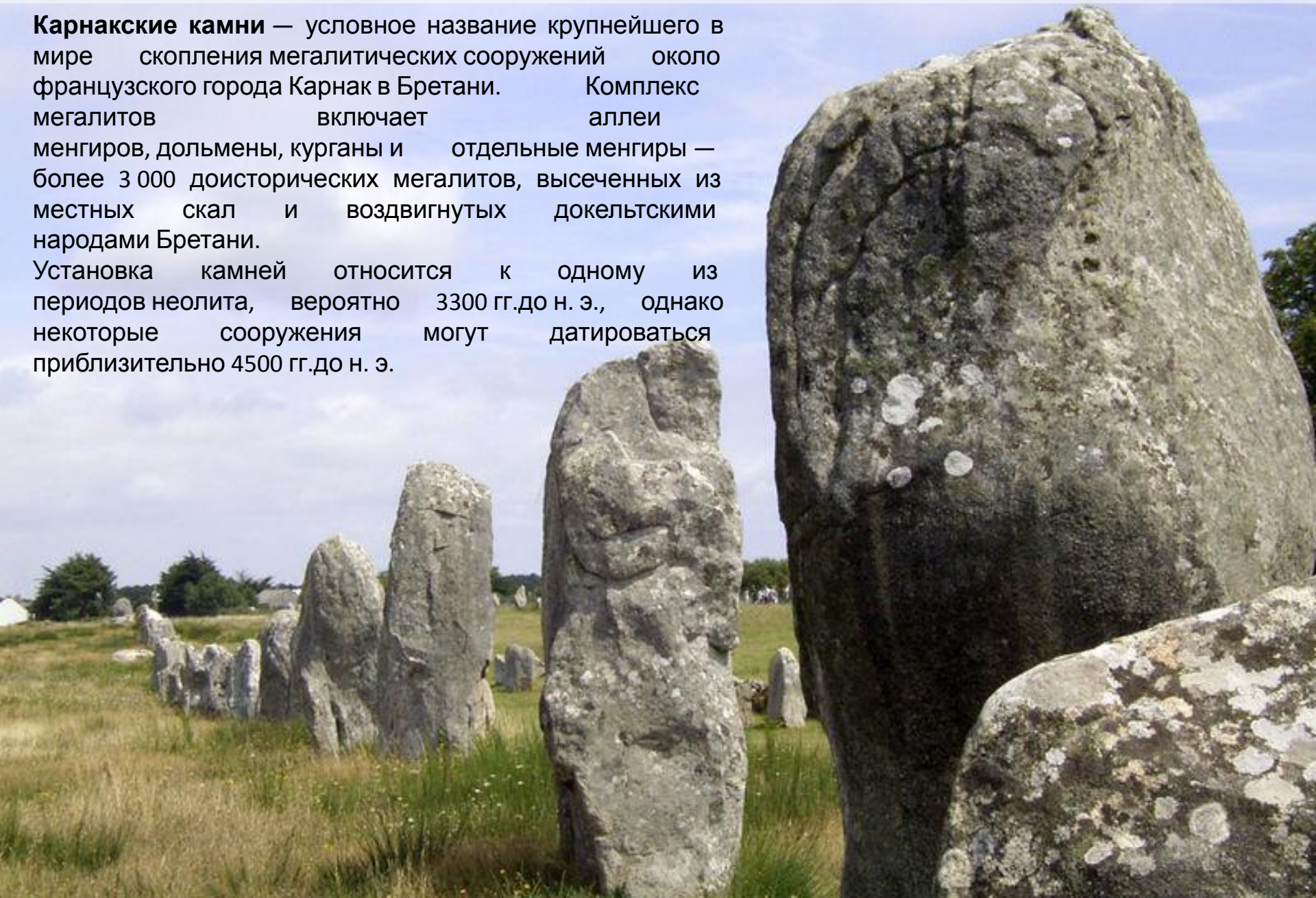
Менгир Шан-Долан — крупнейший из менгиров в Бретани (Франция). Имеет высоту 10 метров.



**Обломки менгира Эр-Грах (Бретань, Франция)
Имел высоту 20,3 м**

Аллеи менгиров (Франция)

Карнакские камни — условное название крупнейшего в мире скопления мегалитических сооружений около французского города Карнак в Бретани. Комплекс мегалитов включает аллеи менгиров, дольмены, курганы и отдельные менгиры — более 3 000 доисторических мегалитов, высеченных из местных скал и воздвигнутых докельтскими народами Бретани. Установка камней относится к одному из периодов неолита, вероятно 3300 гг.до н. э., однако некоторые сооружения могут датироваться приблизительно 4500 гг.до н. э.









Kerlescan



Kernario

Вереницы камней (Англия)



ДОЛЬМЕНИ





Дольмены (от брет. *taol maen* — каменный стол) — древние погребальные и культовые сооружения. Название происходит от внешнего вида обычных для Европы конструкций — приподнятой на каменных опорах плиты, напоминающей стол.
































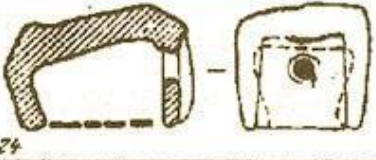

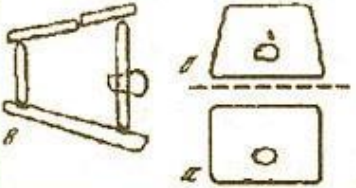







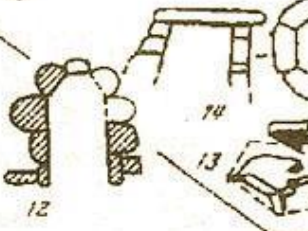


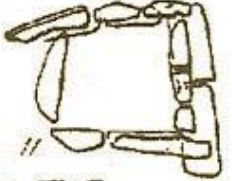
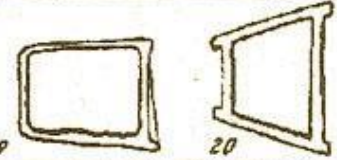

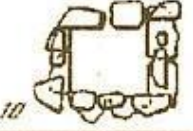

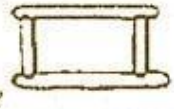
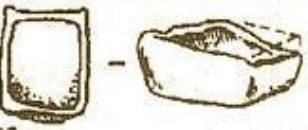

04.09.2009









Плиточные		Составные		Корытообразные		Монолитные	
IV		III		V			
		II		IV			
III				III			
I		I		II			
II				I			
				II			
I				I			
2							

Типы кавказских дольменов по В. И. Марковину.

КРОМЛЕХИ





Кромлех — сооружение, представляющее собой несколько поставленных вертикально в землю обработанных или необработанных продолговатых камней, образующих одну или несколько концентрических окружностей. Иногда в центре таких сооружений находится другой объект: скала, менгир, каирн, дольмен, галерея или даже целый мегалитический комплекс





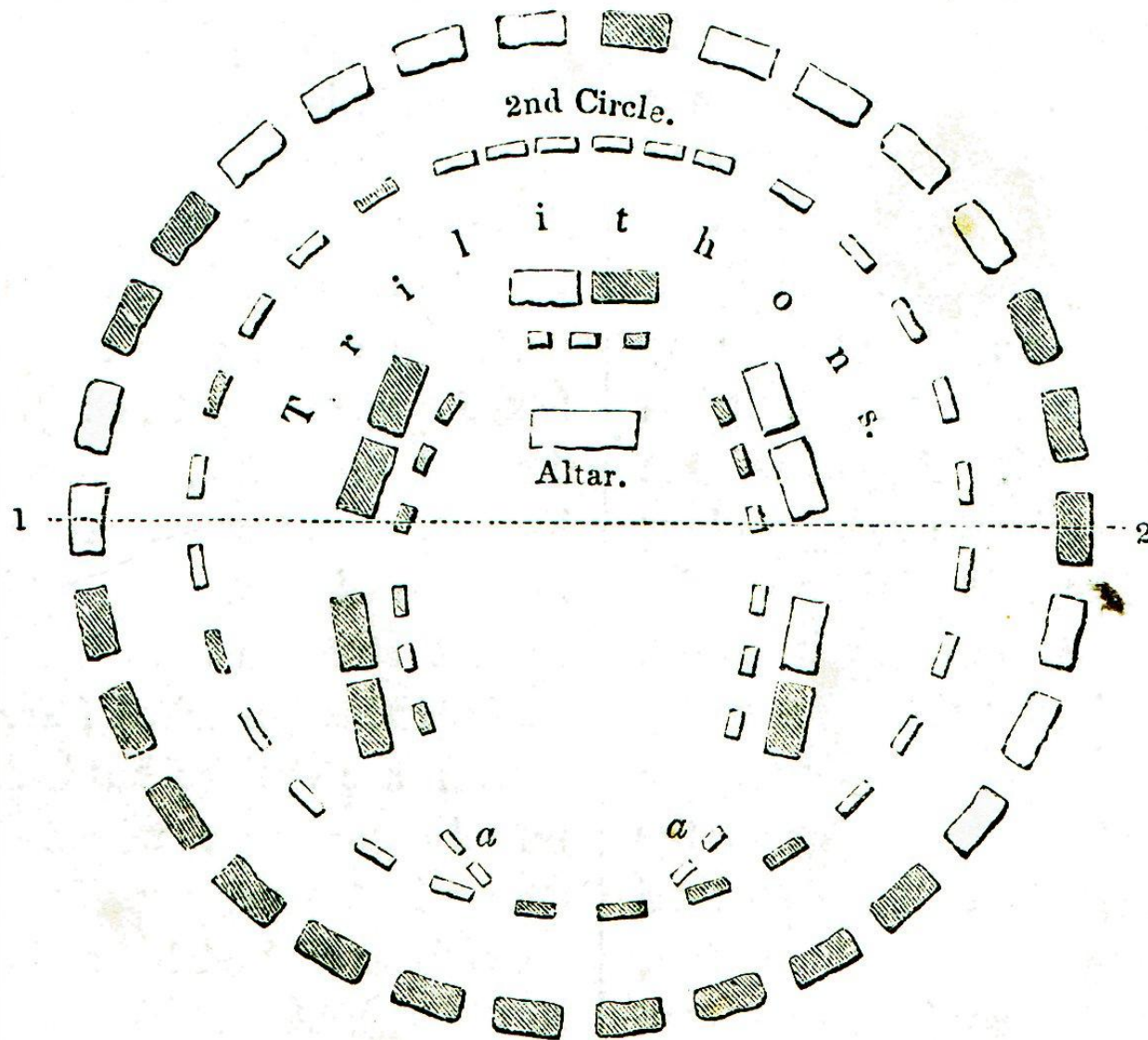


Стоунхендж (Англия)

3020-2100 гг до н.э.


каменное мегалитическое сооружение в графстве Уилтшир .

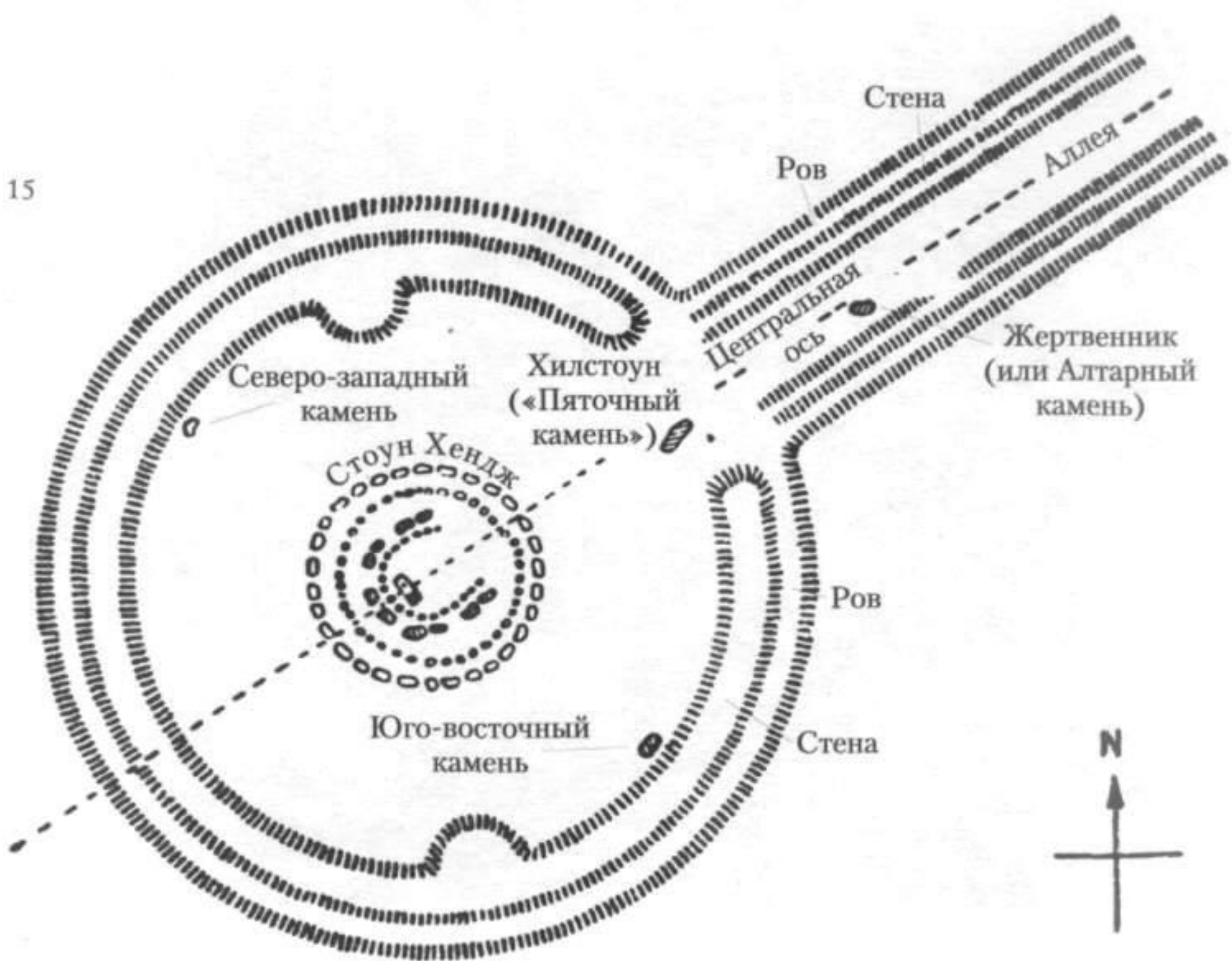
Состоит из кольцевых и подковообразных сооружений,
построенных из больших менгиров.




30 камней образуют круг диаметром 33 м. Эти камни достигают высоты 4,1 м, ширины 2,1 м и веса около 25 тонн. Сверху на них положены камни-перемычки длиной около 3,2 м и шириной 1 м и толщиной 0,8 м так, что верх перемычек находится на 4,9 м над уровнем земли. Камни закреплялись при помощи системы «паз и шип».

В пределах этого круга стояло пять трилитов, образуя подкову, открытую в сторону аллеи. Их огромные камни весят до 50 тонн каждый. Трилиты устроены симметрично: самая маленькая пара трилитов была 6 м высотой, следующая пара немного выше, а самым большим был односторонний центральный трилит













МАУНДЫ





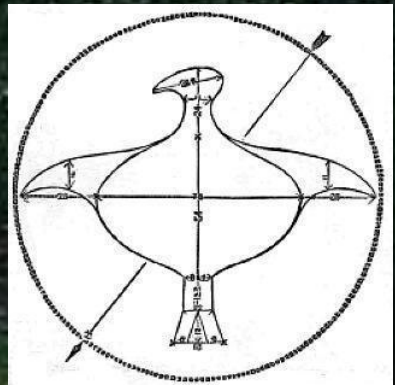
Маунды – весьма разнородные земляные насыпи и различные сооружения из глины или камня (распространены в Северной Америке).



**Серпент-Маунд (Змеинный курган)
Огайо, США**







Bird Mound, surrounded by a Stone Circle.





**Кахокия — группа из 109 курганов
североамериканских индейцев
Иллинойс, США**



**Монксмаунд (Монашеский курган). Высота 30 м,
основание имеет размеры 300 х 240 м.
Иллинойс, США**











ГЕОГЛИФЫ





Геоглиф — нанесённый на землю геометрический или фигурный узор, как правило, длиной свыше 4 метров. Многие геоглифы настолько велики, что их можно рассмотреть только с воздуха.



Уффингтонская белая лошадь — меловая фигура длиной 110 м, созданная путём наполнения битым мелом глубоких траншей на склоне 261-метрового известнякового холма в английском графстве Оксфордшир.

Приблизительно X век до н. э. Для того, чтобы фигура не зарастала травой, её из поколения в поколение регулярно «выпалывали». Как правило, эта процедура осуществлялась раз в семь лет и совпадала с проведением местной ярмарки.



Линии Наски — группа гигантских геометрических и фигурных геоглифов на плато Наска в южной части Перу. На плато, протянувшемся более чем на 50 км с севера на юг и на 5-7 км с запада на восток, сегодня известно около 30 рисунков (птица, обезьяна, паук, цветы и др.); также около 13 тыс. линий и полос и около 700 геометрических фигур (треугольников и трапеций, а также около сотни спиралей).



Колибри имеет длину 50 м, паук 46 м, кондор 120 м, а ящерица имеет длину до 188 м. Идеально ровные линии и полосы пересекают высохшие русла рек, взбираясь на холмы и при этом не отклоняясь от своего направления (хотя даже современные геодезические методы не позволяют провести на пересеченной местности прямую линию длиной до 8 км так, чтобы отклонение не превышало 0,1



Сами линии нанесены на поверхность путём выемки грунта, в виде борозд до 135 см шириной и до 40-50 см глубиной (средняя глубина 25-30 см), по сути дела это неглубокие траншеи. Отмечается такой факт: так как белая поверхность нагрета меньше, чем чёрная, то создаётся разница давления и температур, что приводит к тому, что данные линии не страдают в песчаных бурях.



При наличии десятков тысяч геоглифов и, несмотря на то, что поверхность такова, что единожды проехавший по ней автомобиль оставляет следы, на плато практически отсутствуют следы троп. То есть многочисленные рабочие, выполнявшие данные земляные работы по изготовлению полос в несколько десятков метров шириной и в сотни метров длиной, не оставили следов своих ног,



Многие геоглифы разглядеть невозможно, поэтому остаётся предполагать, что с помощью таких узоров древние обитатели долины общались с божеством. Помимо ритуального, не исключено и астрономическое значение этих линий.

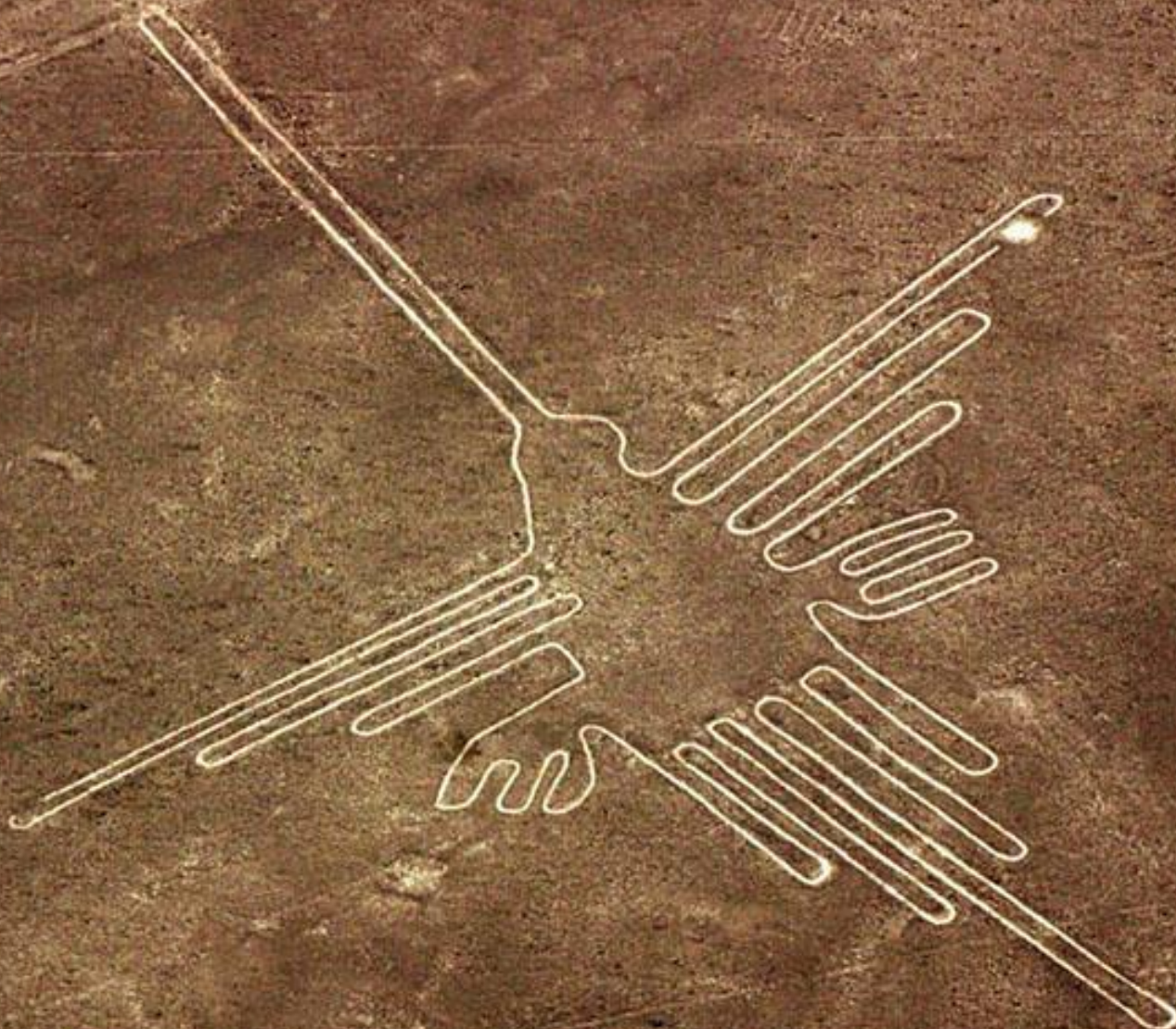


Относительно времени создания линий учёные сходятся — до XII века, когда в долине появились инки. Большинство исследований приписывает их создание цивилизации наска, населявшей плато до II в. н. э.









КУРГАНЫ



