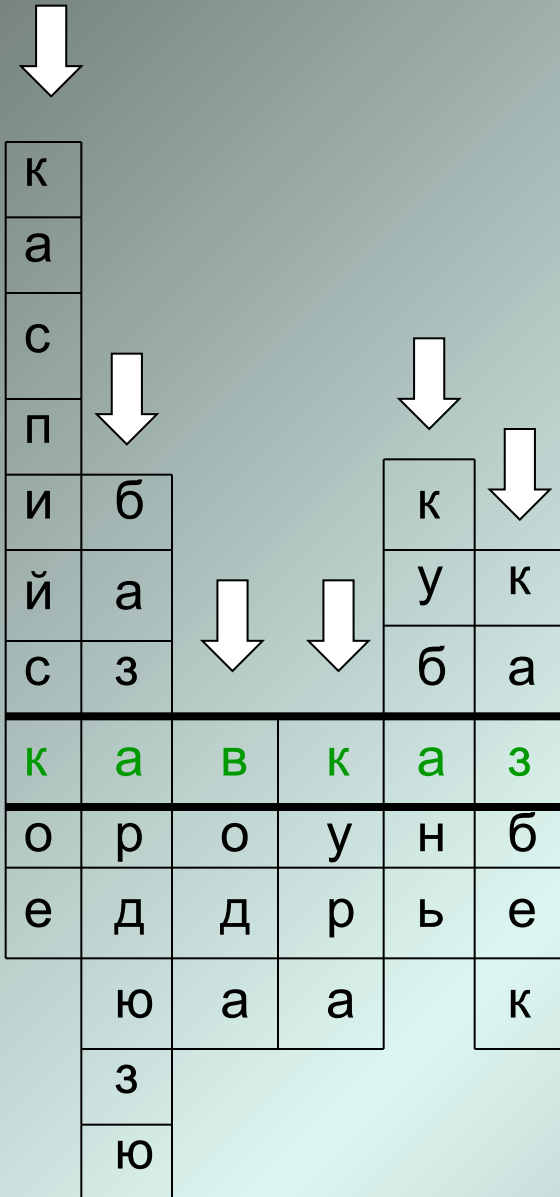


Море-озеро России – бассейн внутреннего стока

Трайning-южная точка России
Жидкий лечебный минерал

Тема урока - «Кавказ»

Немного лет тому назад,
Там, где, сливаясь, шумят,




Кавказ – обширная территория между Черным, Азовским и Каспийским морями площадью 440 тыс. кв. км.



- 1. Определите географическое положение Кавказа.**
- 2. Проследите его границы с Русской равниной.**
- 3. Какая впадина отделяет Кавказ от равнины?**
- 4. С какими государствами проходит граница России по Кавказу.**
- 5. Определите среднюю и максимальную высоту Кавказа.**
- 6. Назовите пятитысячники Кавказа.**



Горный водопад



Канатная дорога на Эльбрус







Минеральный источник в Пятигорске

Медовые водопады в Карачаево-Черкессии

**Высота водопада -
11 метров**








река Баксан



**Снежные вершины –
истоки горных рек**



В какой складчатый пояс входят горы?

Определите происхождение и возраст гор.





Скала «Парус»



По дороге к Замку коварства
и любви в Кисловодске



На какие крупные части разделяется Кавказ по особенностям рельефа?



Как изменяется высота в разных частях Кавказа?

Высотная поясность на Кавказе

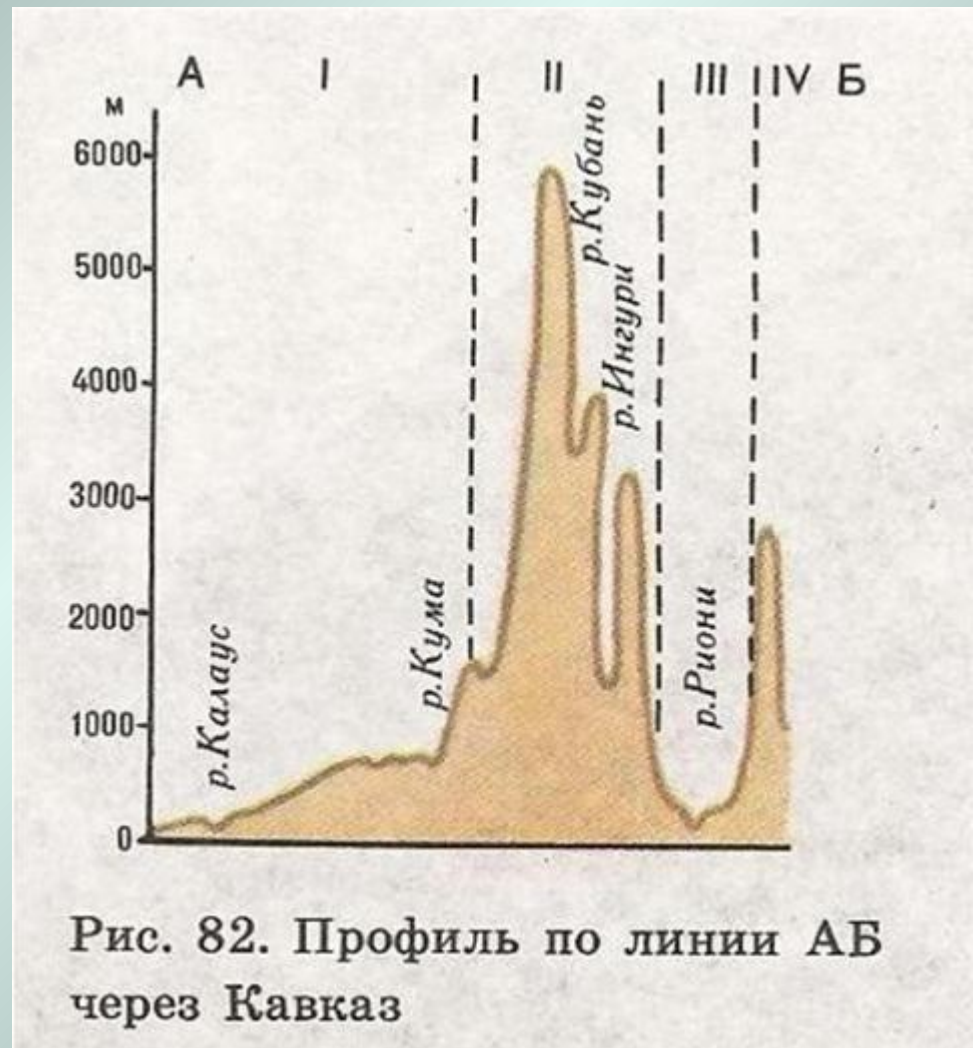


Рис. 82. Профиль по линии АБ через Кавказ

