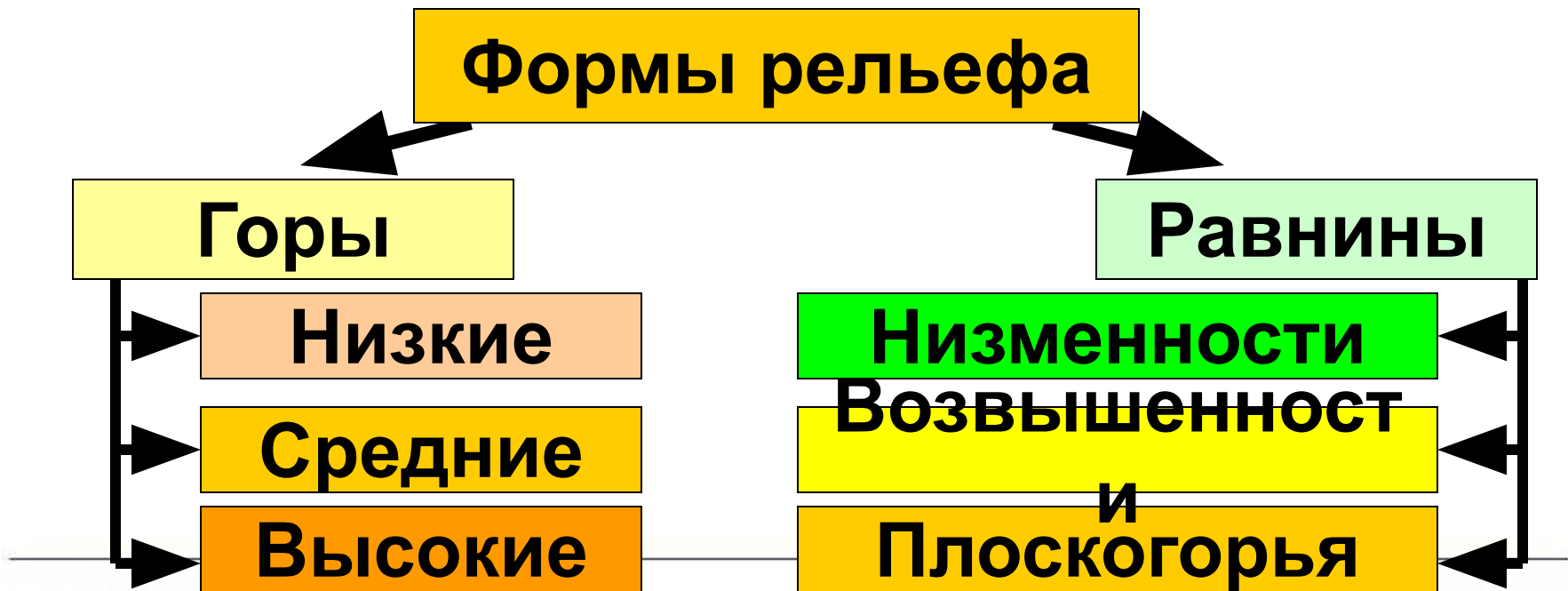


Особенности рельефа России

География 8 класс

Рельеф и его формы

РЕЛЬЕФ - совокупность неровностей земной поверхности.



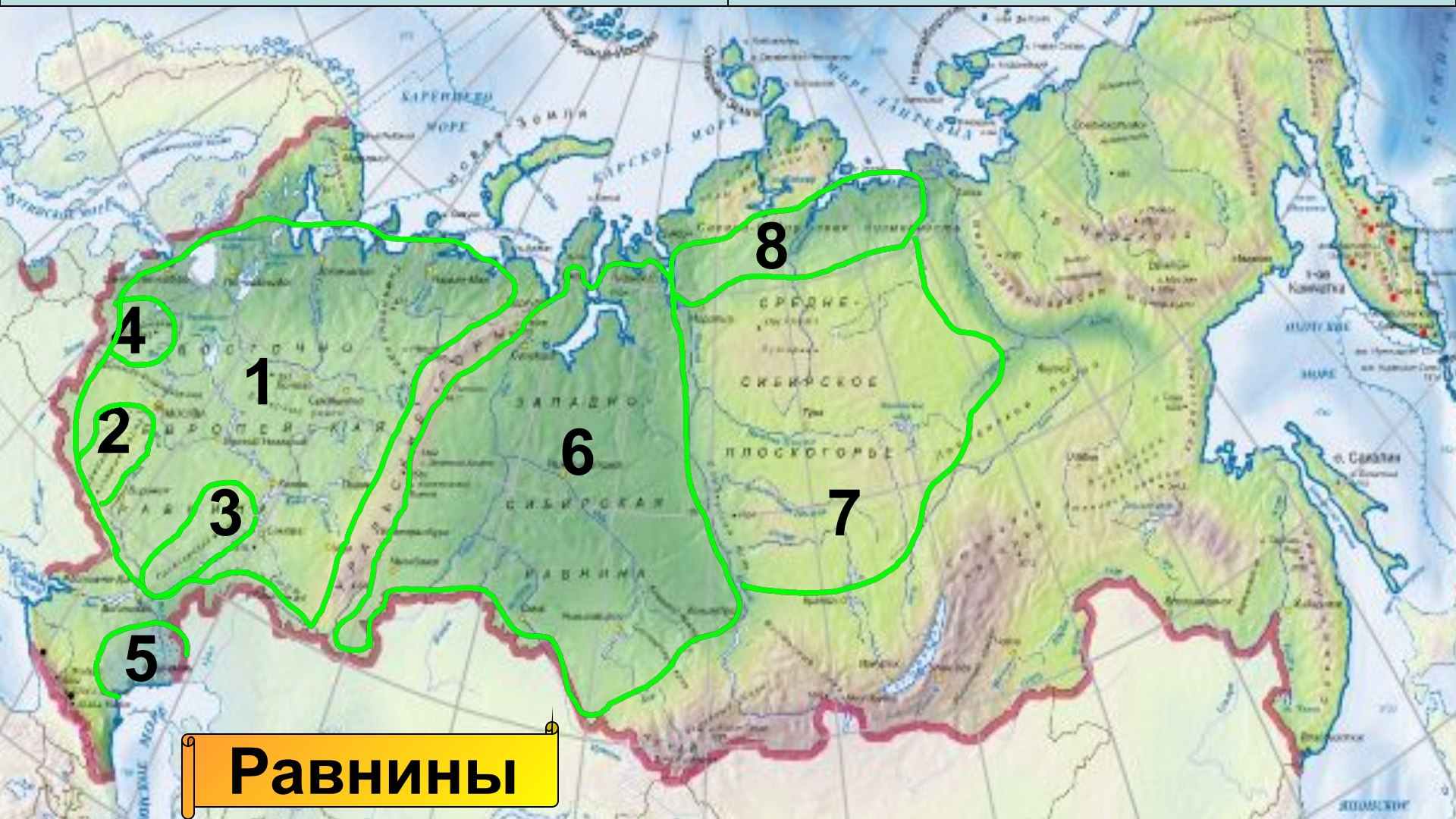
1. Какая форма рельефа преобладает в России?
2. Где находятся равнины, горы?
3. Куда наклонена территория России?



Равнины – 60% S России

1. Восточно-Европейская р.
2. Среднерусская возв.
3. Приволжская возв.
4. Валдайская возв.

5. Прикаспийская низм.-28м.
6. Западно-Сибирская р.
7. Среднесибирское пл.
8. Северо-Сибирская низм.



Равнины



1. Уральские

2. Хибины

3. Кавказ

4. Эльбрус (5642 м.)

5. Бырранга

6. Верхоянский хр.

7. Хр. Черского

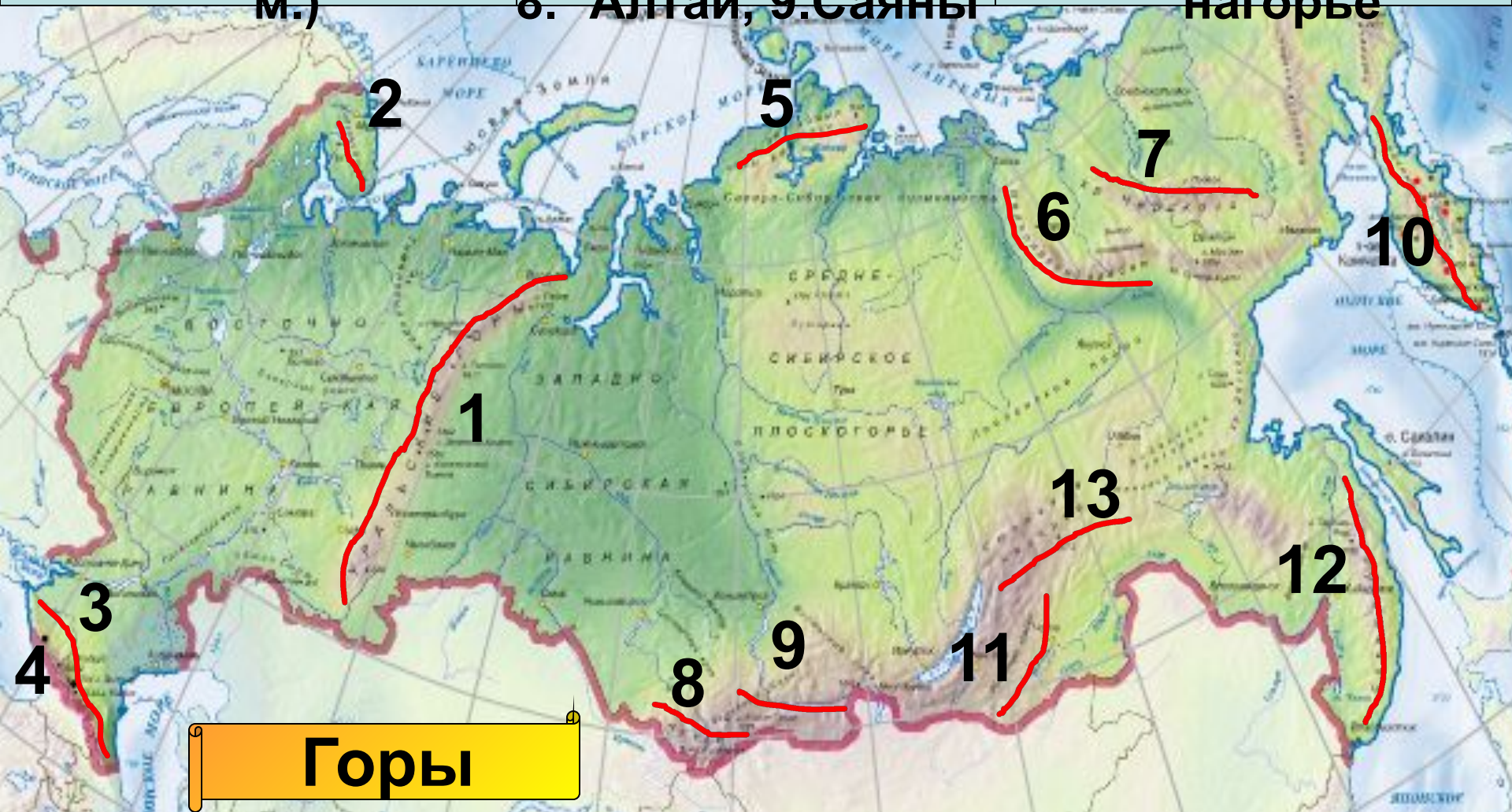
8. Алтай, 9. Саяны

10. Срединный хр.

11. Яблонный хр.

12. Сихотэ-Алинь

13. Становое нагорье



Горы



Забайкалье

Проверь себя



Тренажёр «Формы рельефа России»

- Самая высокая, низкая точка России?
 - Горы на границе Европы и Азии
 - Кавказ находится в Европе или в Азии?
-

Выводы

- ❑ Рельеф России разнообразен (равнины, плоскогорья, горы)
 - ❑ Преобладают равнинные территории
 - ❑ Территория имеет общее понижение к северу
 - ❑ Горы обрамляют обширные равнины, основная часть гор сосредоточена на юге Сибири, северо-востоке и востоке страны
-

Покажите на карте...

