

Окружающий мир 2 класс

# Россия на карте.

**Выполнила – учитель  
начальных классов  
Евсеева Е.А.**

- **Начинаем ровно в срок**
- **Наш любимейший урок.**
- **Дружно за руки возьмёмся**
- **И друг другу улыбнёмся**
- **Пусть сегодня для нас всех**
- **На урок придёт успех!**



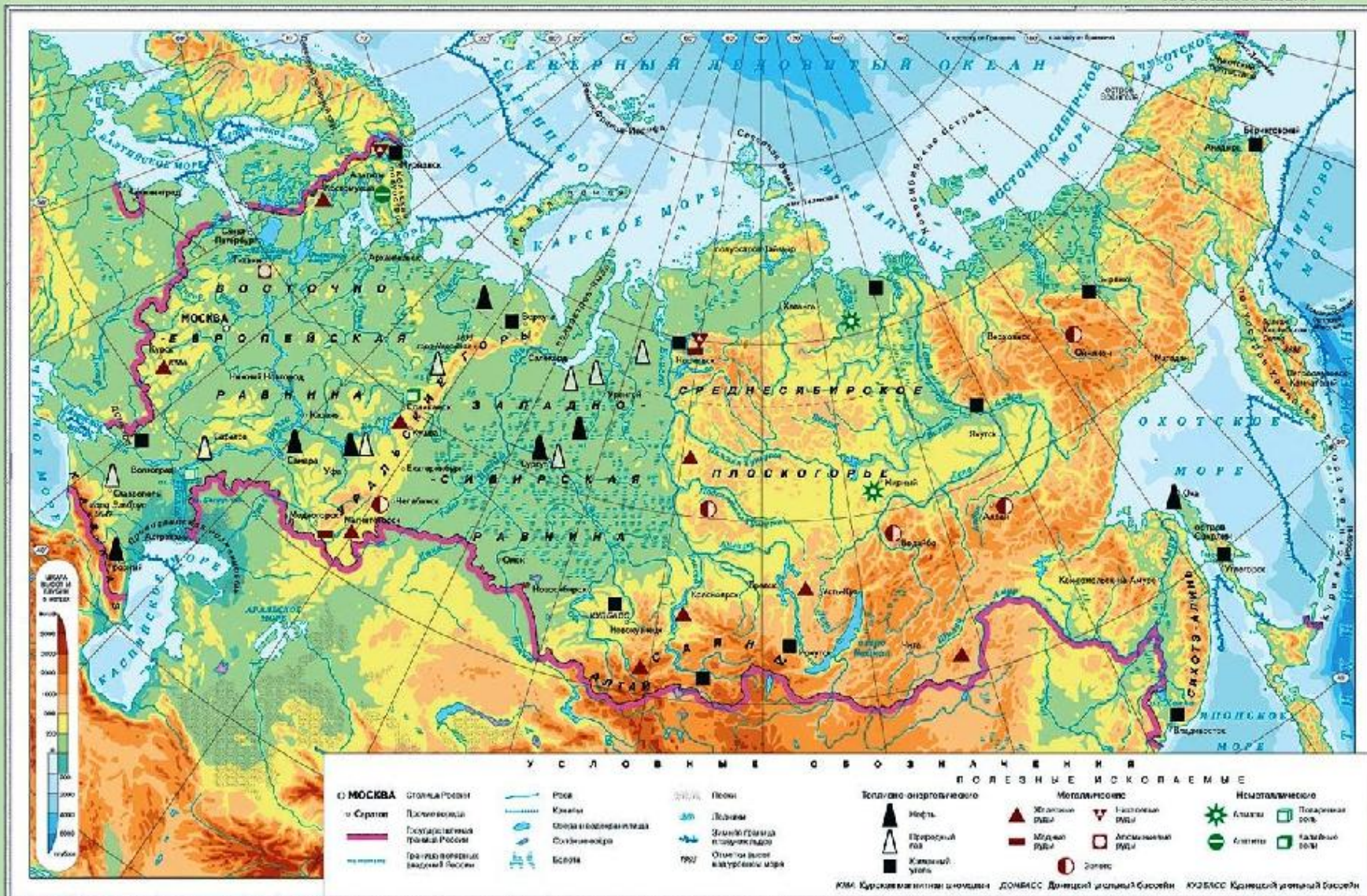
**Над Россией Солнце светит,  
И дожди шумят над ней.  
В целом свете, в целом свете  
Нет страны ее родней!**  
(О. Высотская)



# Государственные символы России:

- **Флаг**
- **Герб**
- **Гимн**

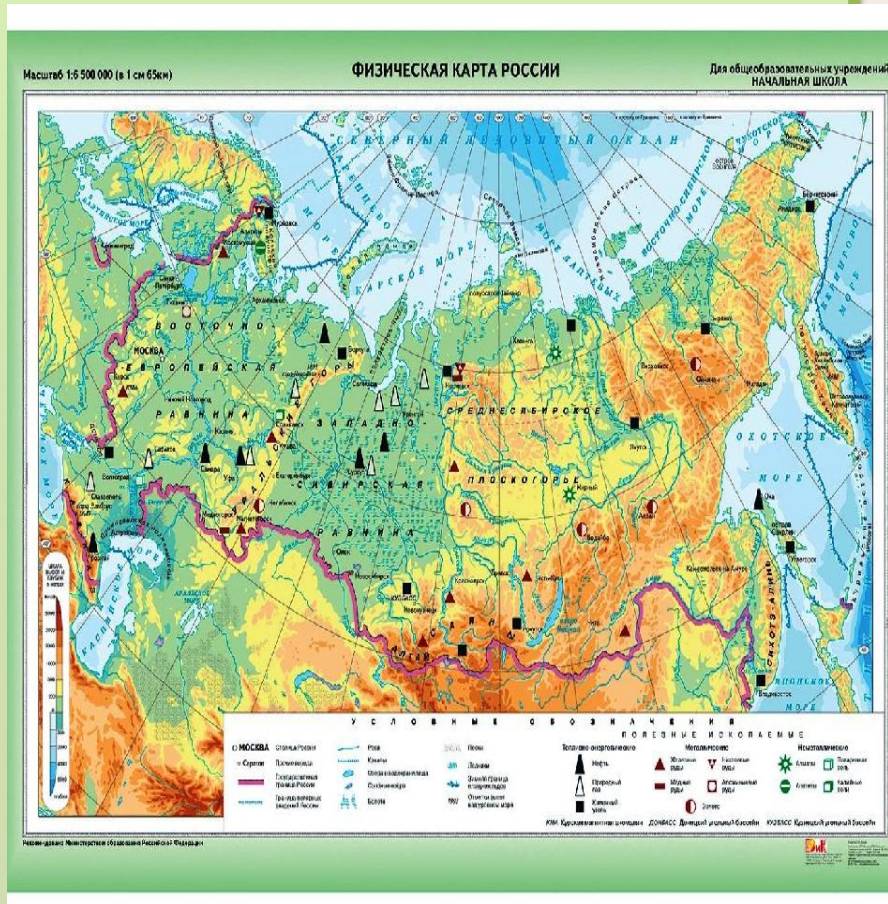




# ЧТО ТАКОЕ КАРТА?


**Карта** – это уменьшенное изображение земной поверхности на плоскости с помощью условных знаков.


## Административная карта России



# ИСТОРИЯ

- **История** возникновения карты: уходит в глубокую древность. Тогда ещё люди не знали письменности. Они делали рисунки на камнях, бересте, дереве, шёлке, костяных пластинках. Возраст первых найденных карт – 10 – 15 тысячелетий.







**В России первая карта появилась в 16 веке. Царь Иван Грозный велел «землю измерить, и чертёж государства сделать». Первая карта в России называлась «Большой чертёж».**

# Первая карта России – «Большой чертёж»



# Условные обозначения.

## Условные знаки



равнина



вода



горы



река



болото



города



столица

# Как читать карту.

## 1. Определим стороны горизонта

### Стороны горизонта на карте



## 2. Определяем, что обозначают на карте различные цвета.

Различные цвета на карте

моря, океаны



равнины



горы

**ВОЗВЫШЕННОСТЬ    НИЗМЕННОСТЬ**

**И**

**И**



# РОССИЯ



Министерство Российской Федерации  
Географический центр  
Тел: (495) 253-54-00  
Факс: (495) 253-54-01  
E-mail: info@geocentre.ru

**НАЦИОНАЛЬНЫЕ РЕСПУБЛИКАНСКИЕ РЕСПУБЛИКИ**

Республика	Столица
Алтайская	Горно-Алтайск
Архангельская	Архангельск
Астраханская	Астрахань
Бурятия	Улан-Удэ
Чеченская	Грозный
Дагестанская	Магас
Ингушская	Магас
Иркутская	Иркутск
Кабардино-Балкарская	Нальчик
Калининградская	Калининград
Камчатская	Петропавловск-Камчатский
Карачаево-Черкесская	Черкесск
Кемеровская	Кемерово
Кировская	Киров
Костромская	Кострома
Курганская	Курган
Ленинградская	Санкт-Петербург
Липецкая	Липецк
Магнитогорская	Магнитогорск
Марийская	Йошкар-Ола
Мурманская	Мурманск
Ненецкая	Салехард
Новосибирская	Новосибирск
Омская	Омск
Орловская	Орел
Республика Саха	Йакутск
Рязанская	Рязань
Самарская	Самара
Саратовская	Саратов
Свердловская	Екатеринбург
Смоленская	Смоленск
Ставропольская	Ставрополь
Татарская	Казань
Тверская	Тверь
Томская	Томск
Тульская	Тула
Удмуртская	Ижевск
Ханты-Мансийская	Ханты-Мансийск
Хмельницкая	Хмельницкий
Челябинская	Челябинск
Ярославская	Ярославль

**Символы и знаки**

Символ	Значение
—	Границы субъектов Российской Федерации
—	Границы административных районов
—	Границы населенных пунктов
—	Границы населенных пунктов с населением от 100 000 человек
—	Границы населенных пунктов с населением от 50 000 человек
—	Границы населенных пунктов с населением от 10 000 человек
—	Границы населенных пунктов с населением от 5 000 человек
—	Границы населенных пунктов с населением от 1 000 человек
—	Границы населенных пунктов с населением от 500 человек
—	Границы населенных пунктов с населением от 100 человек
—	Границы населенных пунктов с населением от 50 человек
—	Границы населенных пунктов с населением от 10 человек
—	Границы населенных пунктов с населением от 5 человек
—	Границы населенных пунктов с населением от 1 человека

**Географические названия**

Название	Символ
Горы	▲
Плато	■
Вулканы	▲
Острова	■
Полуострова	■
Мысы	■
Проливы	■
Заливы	■
Каналы	■
Средства сообщения	■
Средства связи	■
Средства обороны	■
Средства культуры	■
Средства науки	■
Средства искусства	■
Средства спорта	■
Средства отдыха	■
Средства туризма	■
Средства здравоохранения	■
Средства образования	■
Средства культуры	■
Средства науки	■
Средства искусства	■
Средства спорта	■
Средства отдыха	■
Средства туризма	■
Средства здравоохранения	■
Средства образования	■

**Географические названия**

Название	Символ
Горы	▲
Плато	■
Вулканы	▲
Острова	■
Полуострова	■
Мысы	■
Проливы	■
Заливы	■
Каналы	■
Средства сообщения	■
Средства связи	■
Средства обороны	■
Средства культуры	■
Средства науки	■
Средства искусства	■
Средства спорта	■
Средства отдыха	■
Средства туризма	■
Средства здравоохранения	■
Средства образования	■

**Географические названия**

Название	Символ
Горы	▲
Плато	■
Вулканы	▲
Острова	■
Полуострова	■
Мысы	■
Проливы	■
Заливы	■
Каналы	■
Средства сообщения	■
Средства связи	■
Средства обороны	■
Средства культуры	■
Средства науки	■
Средства искусства	■
Средства спорта	■
Средства отдыха	■
Средства туризма	■
Средства здравоохранения	■
Средства образования	■

**Географические названия**

Название	Символ
Горы	▲
Плато	■
Вулканы	▲
Острова	■
Полуострова	■
Мысы	■
Проливы	■
Заливы	■
Каналы	■
Средства сообщения	■
Средства связи	■
Средства обороны	■
Средства культуры	■
Средства науки	■
Средства искусства	■
Средства спорта	■
Средства отдыха	■
Средства туризма	■
Средства здравоохранения	■
Средства образования	■

# САМОПРОВЕРКА

## 1. Какие весенние явления происходят в живой природе?

- 1) Набухание почек;
- 2) Листопад;
- 3) Появление насекомых;
- 4) Возвращение перелётных птиц.

## 2. Какие весенние явления происходят в неживой природе?

- 1) Ледоход;
- 2) Вьюга;
- 3) Половодье;
- 4) Гололёд.

## 3. Назови раннецветущие растения?

- 1) Мать – и – мачеха, хохлатка, одуванчик, медуница.
- 2) Роза, астра, ромашка, георгин, колокольчик.
- 3) Яблоня, вишня, абрикос, груша, слива.

#### **4. Какие птицы прилетают к нам весной?**

- 1) Воробей, ворона, галка.
- 2) Грач, скворец, ласточка.
- 3) Снегирь, синица, дятел.

#### **5. Выбери неверное утверждение:**

- 1) Весной появляются первоцветы.
- 2) Весной улетают в тёплые края перелётные птицы.
- 3) Весной появляются насекомые.

#### **6. У каких животных весной изменяется окраска?**

- 1) У зайца;
- 2) У белки;
- 3) У кошки;
- 4) У ёжика.

#### **7. Какие изменения происходят в жизни зверей?**

- 1) Рождаются детёныши;
- 2) Залегают в спячку;
- 3) Происходит линька.



# Продолжите предложения:

- Я сегодня на уроке узнал.....
- У меня сегодня на уроке особенно получилось.....
- Я бы похвалил себя за.....



# Домашнее задание на выходные

Рабочая тетрадь

Тема : «Россия на карте»

№3      выполнить      практическую  
работу

Проект «Города России»

(фоторассказ о любом городе  
России)





**Спасибо за работу!**