



Княжество Андорра

Выполнила ученица 11 класса
ГБОУ СОШ «Центр образования» пос. Варламово
м.р. Сызранский, Самарской области
Киреева Наталья
Руководитель Лисенков С.А.
2013

Андорра

Столица - Андорра-Ла-Велья



Андорра на карте Европы

Флаг Андорры



Флаг представляет собой прямоугольное полотнище состоящее из трёх вертикальных неравных синей, желтой и красной полос. В центре средней жёлтой полосы — герб Андорры. Этот триколор является флагом Андорры с XIX века. Синий и красный цвета Франции, а жёлтый и красный — Испании: вместе они отражают франко-испанское покровительство над Андоррой. Флаг был принят в 1866 году.

Герб Андорры



Щит с изображением митры и посоха Урхельского епископа и двух быков, символизирующих совместное управление Франции и Испании; красные полосы на жёлтом фоне — цвета Каталонии. Девиз на щите: «Единство делает сильным» (лат. *Virtus Unita Fortior*). Герб утвержден в 1969

Председатель правительства Андорры



Антони Марти Петит
(род. 10 ноября 1963)
государственный и
политический деятель.
Глава правительства
Андорры с 12 мая 2011 год
По образованию
архитектор, окончил
Тулuzский университет.

Географическое положение



Андорра - страна на юго-Западе Европы, расположенная в восточных Пиренеях. На востоке и севере граничит с Францией, на юге и западе - с Испанией. Территория Андорры занимает 468 кв. км
Столица – Андорра-ла- Велья

Рельеф и климат



В рельефе Андорры преобладают высокие скалистые горы, разделённые узкими долинами.

Климат Андорры умеренный, со снежной холодной зимой и прохладным сухим летом. Средняя температура $+9^{\circ}\text{C}$.

На территории Андорры много горных озёр ледникового происхождения.

Животный и растительный мир



Хозяйственная деятельность человека сильно изменила облик страны.. Самые Густые леса сохранились на самом севере Андорры и на юге. Лесные ландшафты преобладают до высоты в 2000 м. По долинам произрастают дубы, выше - бук и каштан. Еще выше - горные хвойные леса из ели, пихты и сосны. Над лесным поясом раскинулись альпийские луга.

Животный мир также сильно пострадал от вмешательства человека. Еще встречаются кабаны, горные козлы, пиренейская серна; в лесах водятся = куницы, лисы, белки, зайцы, кроты и пиренейская выхухоль. Из птиц водятся глухари, фазаны, филины, канюки и королевские орлы.

Столица Андорры



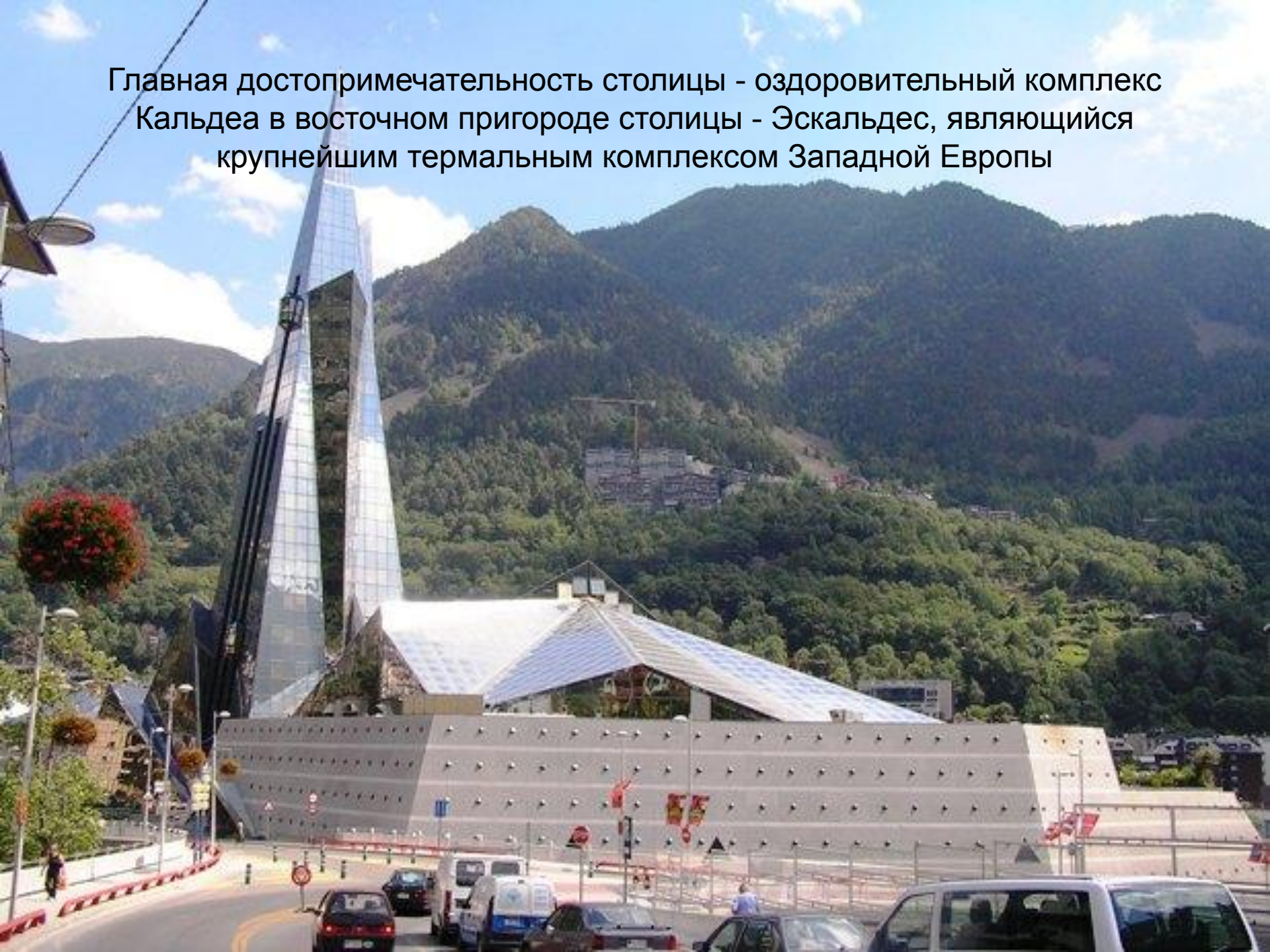
Столица Андорры – Андорра ла Велла расположена в ущелье между гор, в устье трех рек, на высоте более 1000 м над уровнем моря. (Самая высокогорная европейская столица) Здесь проживает самое большое для Андорры число жителей – 23 тысячи. Андорра-ла-Велья занимает территорию площадью в 12. кв. км.

Государственный язык:
каталанский.

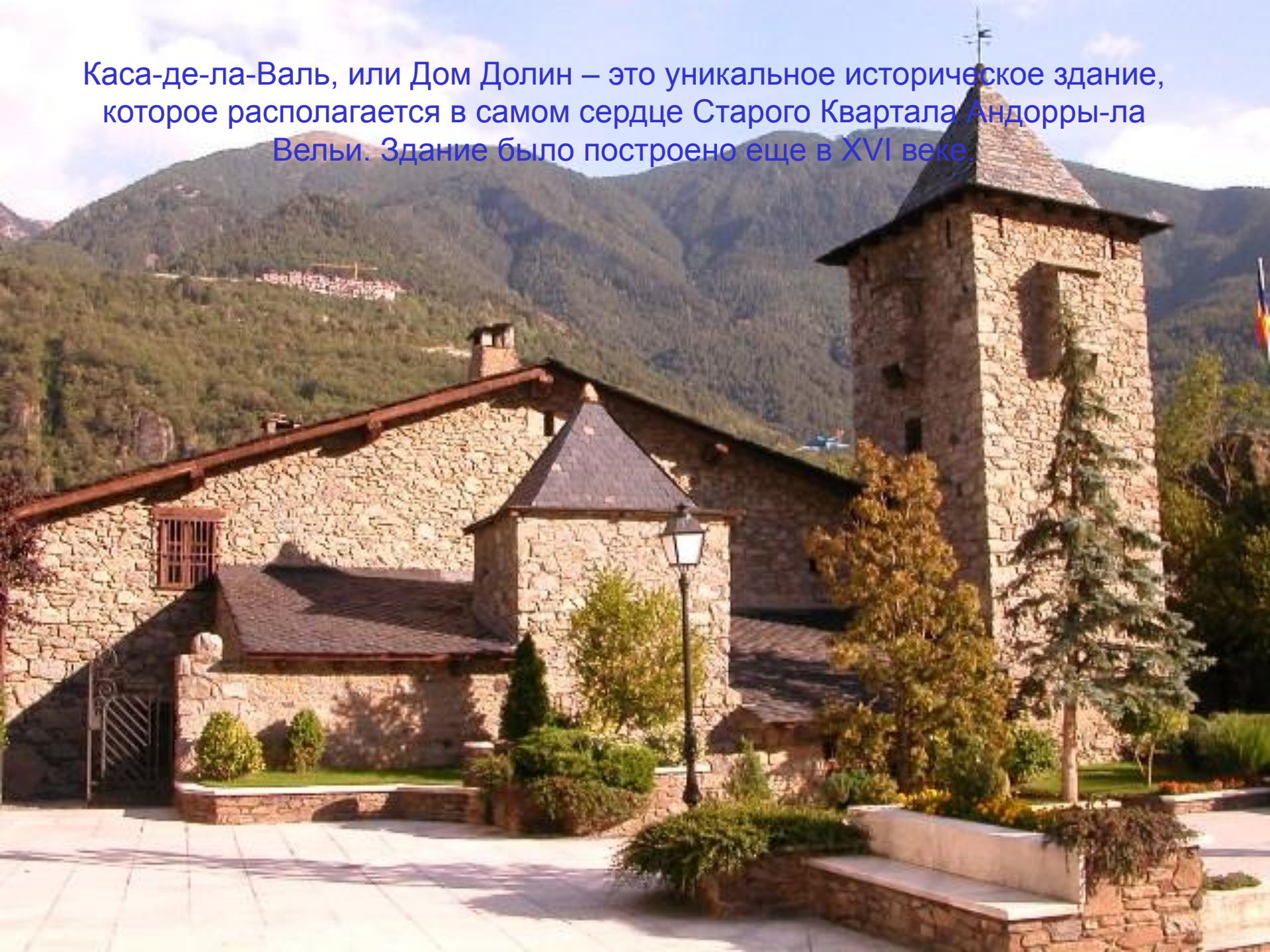
Панорама столицы



Главная достопримечательность столицы - оздоровительный комплекс Кальдеа в восточном пригороде столицы - Эскальдес, являющийся крупнейшим термальным комплексом Западной Европы



Каса-де-ла-Валь, или Дом Долин – это уникальное историческое здание, которое располагается в самом сердце Старого Квартала Андорры-ла-Вельи. Здание было построено еще в XVI веке.



Площадь Пласа-ла-Побле является центром культурной жизни столицы города Андорры-ла-Вельи. Здесь расположены Государственный театр и Музыкальная академия, здесь устраиваются разнообразные праздники и многочисленные церемонии



Церковь Сант-Эстев. В старой части столицы расположен уникальный храм романского периода. Сооружена в 12 веке.



Андорра- центр туризма



80 % ВВП страны даёт туристическая отрасль. Являясь одним из мировых центров туризма, Андорра располагает Развитой инфраструктурой проведения досуга – театрами, Концертными залами, ресторанами, дансингами, спортивными сооружениями и т. д. Для горнолыжников Андорра воистину райское место. На этом крошечном клочке земли разместились пять горнолыжных курортов: Пал Аринсаль, Сольдеу, Пас де ля Каса, Ордино-Аркалис и Да-Рабасса

Экономика Андорры



Большую роль в экономике играет банковский сектор, пользующийся существующими в стране налоговыми льготами. Существует зависимость от импорта сырья и продовольствия.

Безработица отсутствует.

Промышленность страны изготавливает табачные, шерстяные, и ремесленные изделия, мебель.

Всего в промышленности занято до 21 % рабочих рук. В сельском хозяйстве занято менее 1 % населения. (из-за ограничения пригодности земель)

Важнейшая продукция – зерно, картофель и табак. В стране развито животноводство.





1 университет, 2 высшие школы, бесплатные школы. Андорра обходится без армии. Есть дорожная полиция (60 человек). В стране есть свои такси, свой госпиталь и 12 центров первой медицинской помощи, своя тюрьма.




Андорра богата источниками минеральных и термальных вод, которые используются как в лечебных целях, так и в качестве естественных теплоцентралей для обогрева домов

Имеется **ГЭС** на р.Валира-дель Орьен. Электроэнергия поставляется также из Франции и Испании.

Транспорт Железных дорог нет. Протяжённость автомобильных дорог 269 км. Ежегодно страну посещают 9-10 млн. туристов.

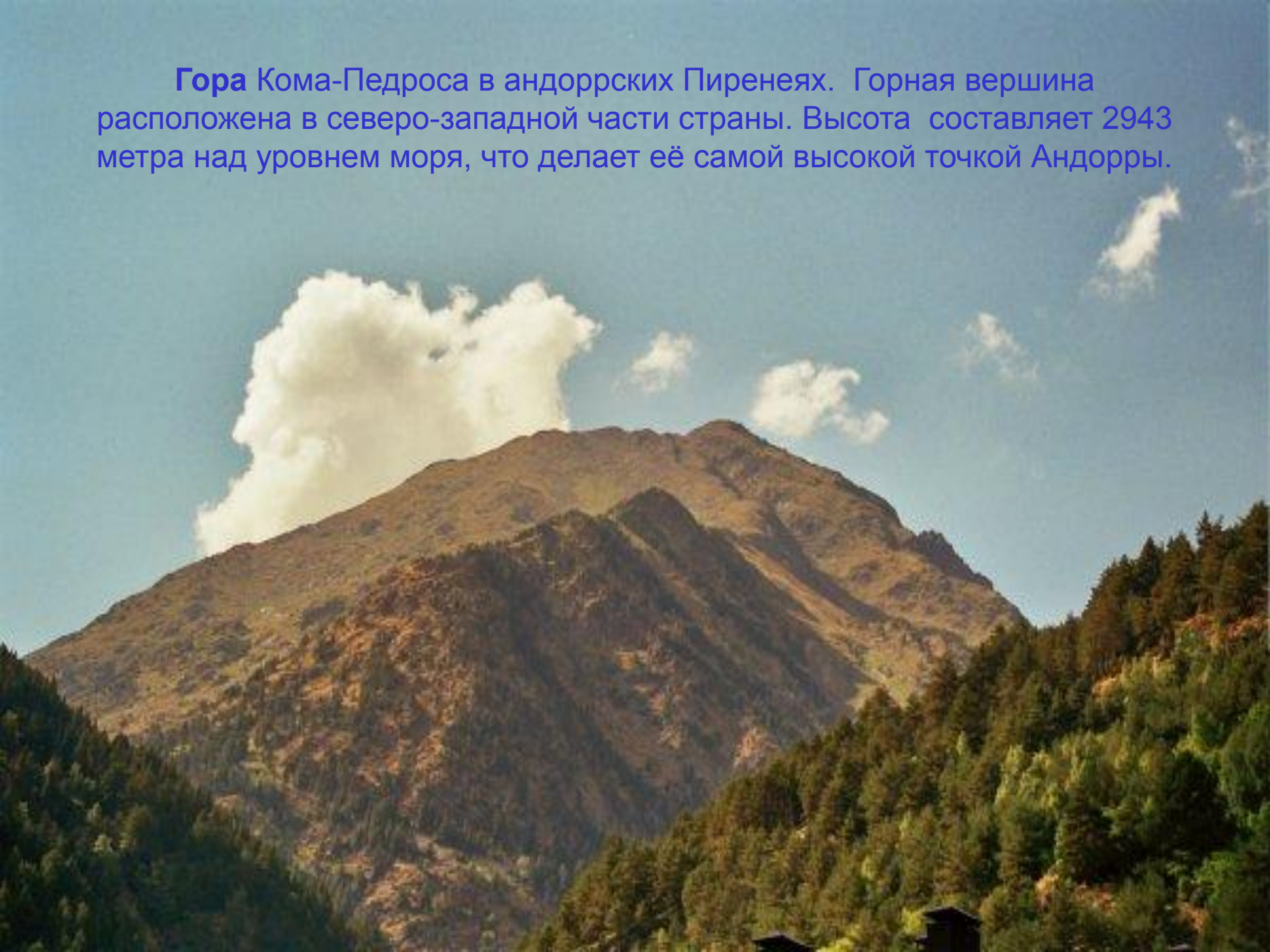
Природные достопримечательности Андорры



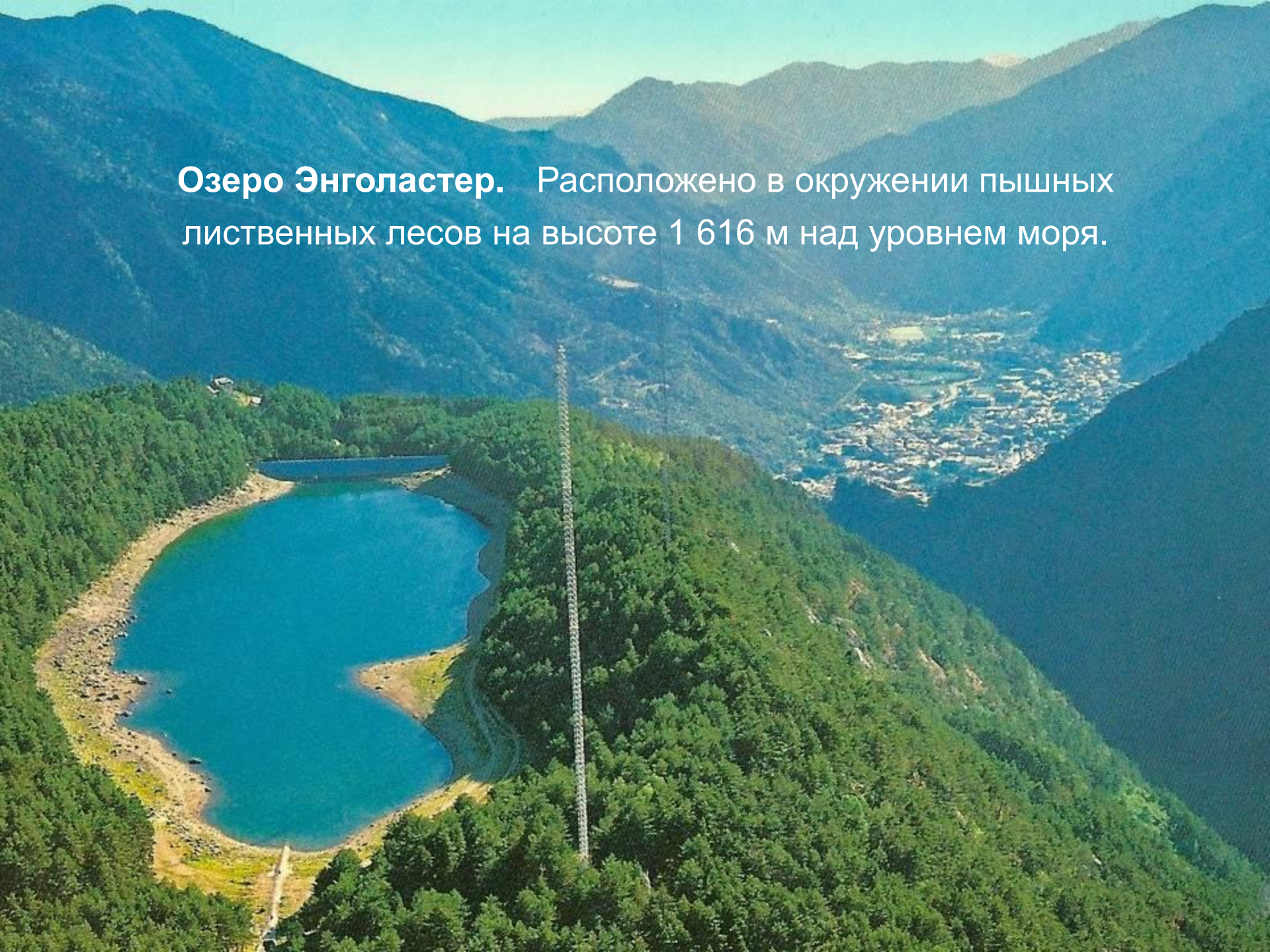
An aerial photograph of a mountain valley. The valley floor is covered in vibrant green grass and is bisected by a winding, rocky river. The surrounding slopes are steep and rugged, with patches of green vegetation and exposed grey rock. The sky is blue with scattered white clouds. The overall scene is a dramatic and scenic landscape.

Долина Мадриу-Перафита-Кларор - ледниковая долина в юго-восточной части Андорры, содержащая большое количество редких биологических видов. В 2004 году эта долина была внесена в список Всемирного наследия ЮНЕСКО.

Гора Кома-Педроса в андоррских Пиренеях. Горная вершина расположена в северо-западной части страны. Высота составляет 2943 метра над уровнем моря, что делает её самой высокой точкой Андорры.



Озеро Энголастер. Расположено в окружении пышных лиственных лесов на высоте 1 616 м над уровнем моря.



Ресурсы интернет

- http://wiki.openstreetmap.org/w/images/thumb/1/19/Flag_of_Andorra.svg/640px-Flag_of_Andorra.svg.png флаг
- <http://im2-tub-ru.yandex.net/i?id=198549191-22-72&n=21> герб
- http://dic.academic.ru/pictures/enc_colier/andorra.jpg карта андорры
- http://www.intergid.ru/modules/tourism/photogallery/city_articles/95/andorra_la_vella2.jpg часовня
- http://www.intergid.ru/modules/tourism/photogallery/city_articles/95/andorra_la_vella1.jpg столица
- http://www.intergid.ru/modules/tourism/photogallery/city_articles/95/andorra_la_vella1.jpg столица
- http://www.intergid.ru/modules/tourism/photogallery/city_articles/95/andorra_la_vella5.jpg столица
- http://img1.liveinternet.ru/images/attach/b/4/103/806/103806845_3390633_andor.jpg зимний отдых
- http://m01.tury.ru/hotel/99/99299/444766_700.jpg в горах
- http://m01.tury.ru/hotel/99/99299/444766_700.jpg зимние горы
- http://m03.tury.ru/hotel/99/99299/444768_700.jpg на улицах
- [http://rumb.ru/db_images/otel/31/9894_img_\(5\).jpg](http://rumb.ru/db_images/otel/31/9894_img_(5).jpg) в горах
- [http://rumb.ru/db_images/otel/31/9894_img_\(5\).jpg](http://rumb.ru/db_images/otel/31/9894_img_(5).jpg) обзорная
- <http://www.tour-planeta.ru/pic/IMGZPkn4f.jpg> карта Европы
- http://www.gps-info.com.ua/images/maps/rastr/europe/andorra_2.jpg карта андорра2
- http://ic.pics.livejournal.com/mgrecha/20802526/352/352_original.jpg карта ан3
- <http://europalive.ru/media/pic13/Andorra52415.jpg> андорра 15
- http://fr.academic.ru/pictures/frwiki/65/Antoni_Mart%C3%AD_%282011%29.jpg Антони Марти Петит
- <http://www.tvoyrebenok.ru/images/presentation/math/m/04.jpg> фон для презент
- <http://goroda-mira.com/uploads/images/00/00/01/2011/12/04/36106a.jpg> на улицах столицы
- <http://cs416420.userapi.com/v416420856/1762/320YpTZW8w.jpg> долина
- <http://www.peakbagger.host4free.de/mountain-an.jpg> гора Кома
- http://www.paspartu74.ru/sites/default/files/country_images/engolasters_ozero.jpg озеро
- http://strany-mira.net/uploads/posts/2013-08/thumbs/1375772356_1577.jpg парк
- http://www.portalostranah.ru/photos/1265_src.jpg кальтеа
- <http://stat18.privet.ru/lr/0a14e4d166ec3284ab1bdb9698b13de9> горный козел
- http://www.travel-with-sun.ru/austria/images/phocagallery/thumbs/phoca_thumb_l_04t4021.jpg хвойный лес
- <http://img4.tourbina.ru/photos.4/5/6/6/7/8/1387665/feed.photo.jpg> пласа ла побле