

ФГБОУ ВО «Новосибирский  
государственный  
педагогический университет»

НАЦИОНАЛЬНЫЙ ПАРК  
РЕДВУД

Выполнил: студент 582 гр.

Петрищев Александр

Проверила: канд. геогр. наук, профессор кафедры  
географии, регионоведения и туризма

Гуляева Н.В.

# ГЕОГРАФИЧЕСКОЕ ПОЛОЖЕНИЕ

---

- Национальный парк расположен в штате Калифорния, США. Находится к северу от города Сан-Франциско.
- Координаты:  $41^{\circ}18'$  с. ш.  $124^{\circ}00'$  з. д.
- Год внесения: 1980
- Критерии: vii ix



# Модель объекта на основе геосистемного подхода

ССР 6400 мДж  
ВМ летом тропическая  
Зимой умеренная  
ГКО – 500мм

**Рельеф**  
Горы Кз возраста, альпийской складчатости  
Морфоструктура – складчатые горы

**Животный мир**  
редкие виды животных и птиц, которые находятся под угрозой исчезновения, такие как белоголовый орлан, красный олень, западная жаба, морские львы

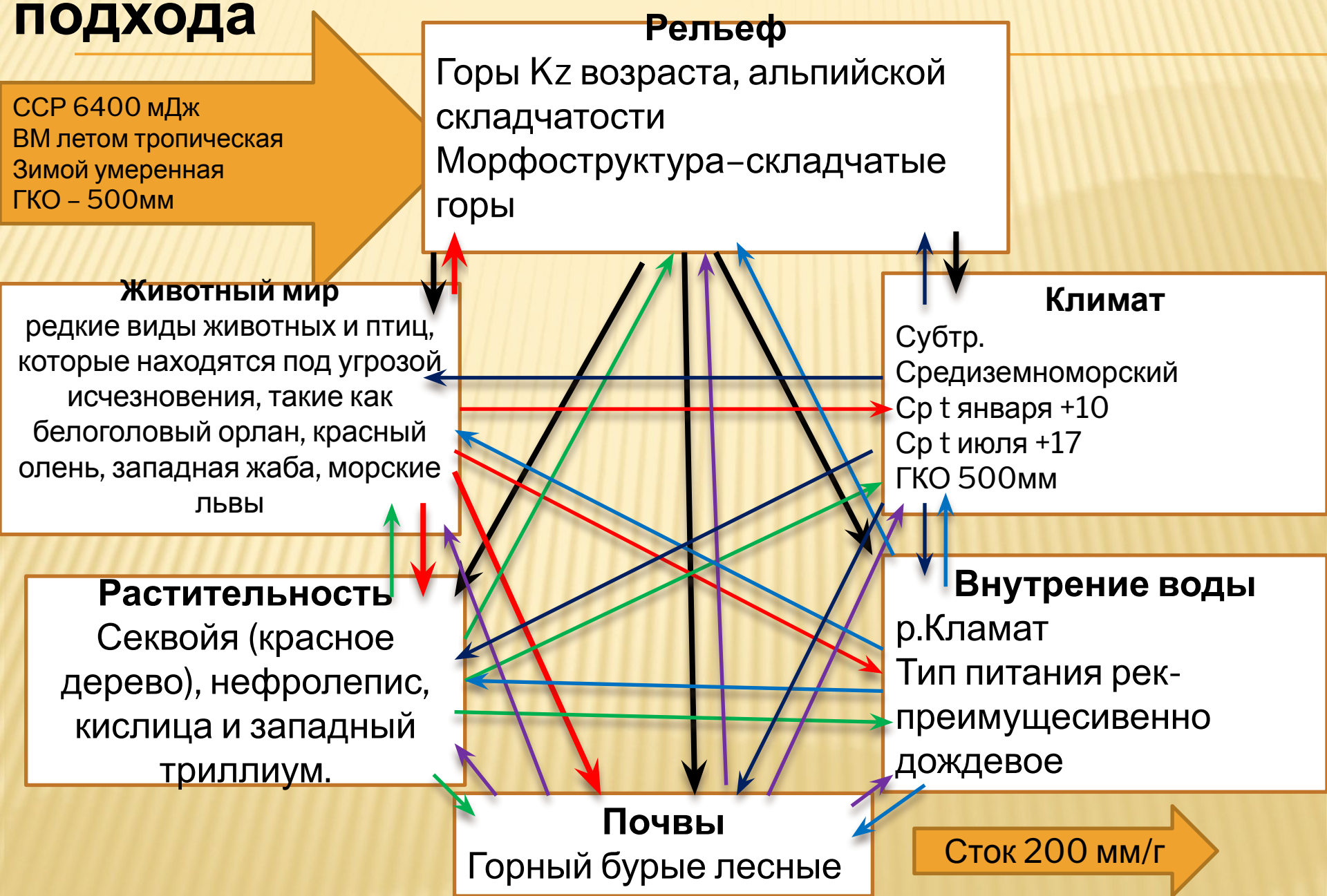
**Климат**  
Субтр.  
Средиземноморский  
Ср t января +10  
Ср t июля +17  
ГКО 500мм


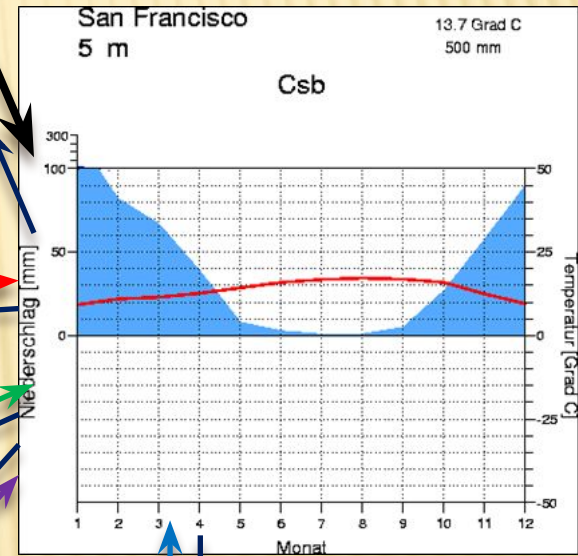
**Растительность**  
Секвойя (красное дерево), нефролепис, кислица и западный триллиум.

**Внутренние воды**  
р.Клачат  
Тип питания рек- преимущественно дождевое

**Почвы**  
Горный бурые лесные


Сток 200 мм/г





7 Бурные лесные

ПОЧВЫ ГОРНЫХ ТЕРРИТОРИЙ  
Горные почвы, аналогичные по типу почвообразования почвам равнин.



# СПИСОК ИСПОЛЬЗОВАННЫХ ИСТОЧНИКОВ

---

- <https://ru.wikipedia.org>
- <http://whc.unesco.org>
- <http://geochemland.ru/uchebnye-materialy>
- <http://www.klimadiagramme.de>
- <http://www.arrivo.ru/unesco>