

# История открытия и исследования материка Северная Америка



ИНТЕГРИРОВАННЫЙ УРОК ГЕОГРАФИИ  
И ПРАВОСЛАВНОЙ КУЛЬТУРЫ В 7 КЛАССЕ

УЧИТЕЛЬ ГЕОГРАФИИ: КОЛОМЫЦЕВА Л.Я.

- 
- Плыдем к неведомому берегу,  
Хотим увидеть целый свет.  
Какое небо над Америкой?  
Когда наступит там рассвет?  
Как это здорово и правильно,  
Что среди множества наук  
Мы изучаем географию,  
Чтоб стал понятен мир вокруг.

# ЦЕЛИ:

---

- Изучить имена исследователей континента и результаты их работы
- Закрепить представление о географическом положении Северной Америки
- Совершенствовать умения работать с картами, находить необходимую информацию
- Познакомиться с вкладом русской православной церкви в историю освоения материка Северная Америка

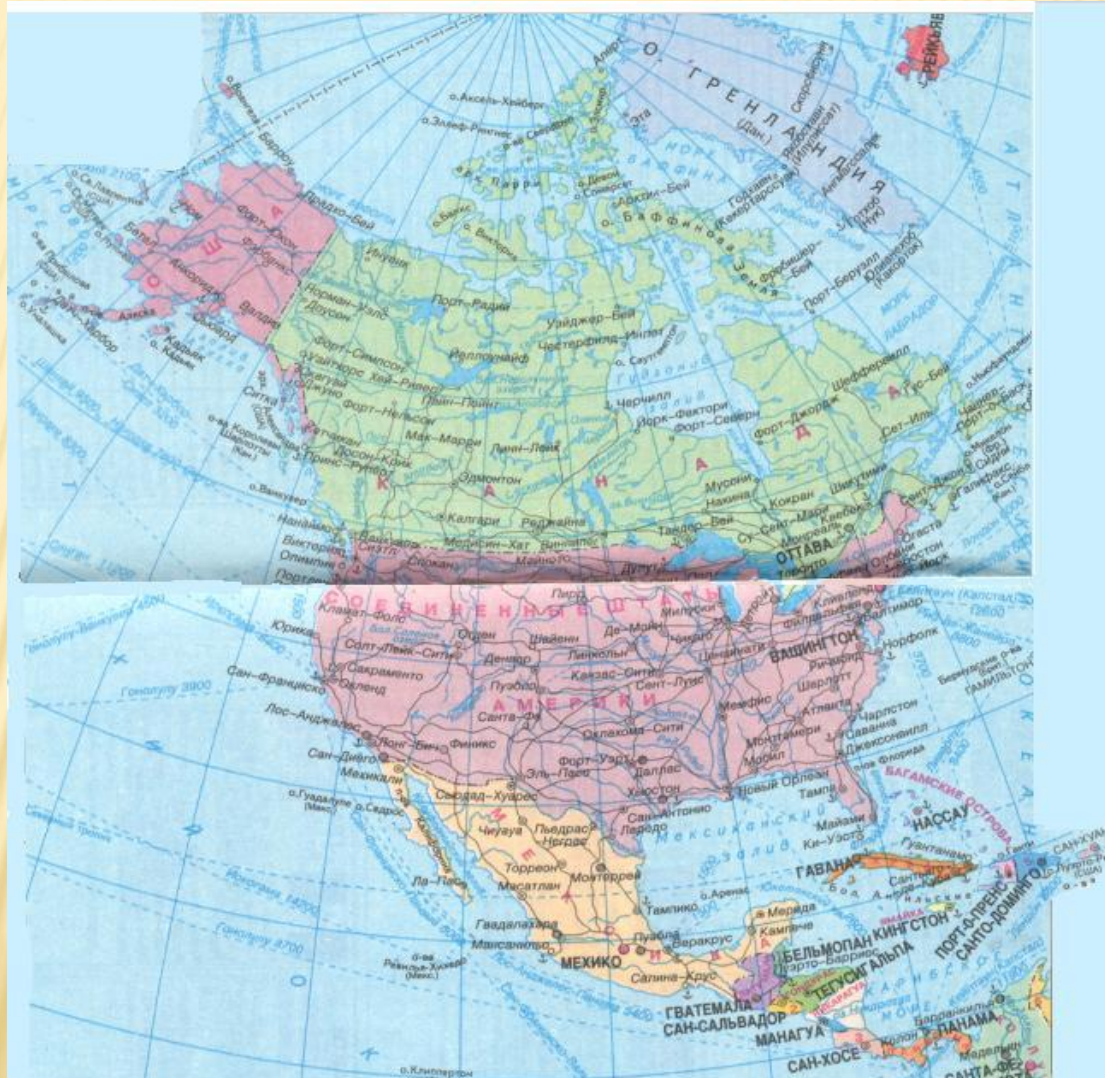
# ТЕСТ

---

- **1. По площади Северная Америка занимает:**
- а) 1 место
- б) 2 место
- в) 3 место
- **2. Берега Северной Америки...**
- а) слабо изрезаны
- б) сильно расчленены
- **3. В строении поверхности материка преобладают ...**
- а) горы
- б) равнины
- **4. Сотни тысяч лет назад Северная Америка и Евразия была единым континентом:**
- а) Лавразия
- б) Гондвана
- в) Пангея

- 
- **5. Вдоль западного побережья материка протянулись горы:**
  - а) Аппалачи
  - б) Анды
  - в) Кордильеры
  - **6. Самая высокая из вершин**
  - г. Кордильер...
  - а) г. Мак-Кинли
  - б) г. Аконкагуа
  - **7. Почему в горах Кордильер часто происходят землетрясения...**
  - а) в основании лежит платформа
  - б) находится на стыке двух литосферных плит
  - **8. Каньоны это - ...**
  - а) округлые вершины гор
  - б) леса
  - в) речные долины

# СЕВЕРНАЯ АМЕРИКА



# ЭРИК РЫЖИЙ (950—1003)



# ХРИСТОФОР КОЛУМБ (1451-1506)


---






# ДЖОН КАБОТ (1450—1499)

---



# ЭРНАН КОРТЕС (1485 — 1547)

---



# ГЕНРИ ГУДЗОН (1550-1611)

---



# МАКЕНЗИ АЛЕКСАНДЕР (1764 - 1820)

---



# РУАЛЬ АМУНДСЕН (1872—1928)




# ВИТУС БЕРИНГ (1681 — 1741)

---




# АЛЕКСЕЙ ЧИРИКОВ (1703-1748)

---



# ГРИГОРИЙ ШЕЛИХОВ (1747-1795)

---





РОССИЯ

РОССИЯ

США

БЕРИНГОВО МОРЕ

АЛЕУТСКИЕ ОСТРОВА

180  
МЕРИДИАН

ТИХИЙ ОКЕАН



# АЛЕУТЫ

---



# ЕКАТЕРИНА II

---



# СВЯТИТЕЛЬ ИННОКЕНТИЙ (ИВАН ЕВСЕЕВИЧ ПОПОВ-ВЕНИАМИНОВ)

---



# ЭСКИМОСЫ



# КАЛОШИ



# НИКОЛАЙ I

---



# ИСААКИЕВСКИЙ СОБОР В САНКТ- ПЕТЕРБУРГЕ

---







РОССИЯ

РОССИЯ

США

БЕРИНГОВО МОРЕ

АЛЕУТСКИЕ ОСТРОВА

180  
МЕРИДИАН

ТИХИЙ ОКЕАН





# ИСТОРИЯ ОТКРЫТИЯ И ИССЛЕДОВАНИЯ СЕВЕРНОЙ АМЕРИКИ

<i>Дата</i>	<i>Исследователи</i>	<i>Открытия</i>
982 г.		Открывает новую землю и называет ее Гренландия
1492 -1493 гг.		Пересекает Атлантический океан, открывает Саргассово море и достигает о.Самана
15 в.		Открыл остров Ньюфаундленд и побережье полуострова Лабрадор
1519 г.		Завоевание Мексики и уничтожение государства ацтеков
1607- 1611 гг.		В северной Америке открыл реку, залив и пролив, названные его именем
1789 г. 1792-1793 гг.		Открыл реку Макензи, горы Макензи Пересек материк с востока на запад и обратно

# ИСТОРИЯ ОТКРЫТИЯ И ИССЛЕДОВАНИЯ СЕВЕРНОЙ АМЕРИКИ

<i>Дата</i>	<i>Исследователи</i>	<i>Открытия</i>
В начале 20 в.		Установил географическое положение Северного магнитного полюса Земли
1725-1730, 1733-1741гг.		Прошел по проливу между Чукоткой и Аляской , достиг Северной Америки и открыл ряд островов Алеутской гряды
1725-1730, 1733-1741гг.		Помощник В. Беринга в 1-й и 2-й Камчатских экспедициях
1783- 1786 гг.		Основал первые русские поселения в Северной Америке
1824-1867гг.		Изучает быт и традиции местных народов, создает азбуку для жителей Алеутских островов

# ДОПОЛНИ ПРЕДЛОЖЕНИЕ

---

- Я узнал ...
- Мне понравилось...
- Теперь бы я хотел узнать...
- Самым скучным на занятии было...
- Я считаю полезным...

# ДОМАШНЕЕ ЗАДАНИЕ

---

- § 51
- 1 уровень – задание с контурной картой: найдите на карте Северной Америки географические объекты, названные в честь мореплавателей и путешественников
- 2 уровень – составьте кроссворд из 10-12 слов. Ключевое слово «Гренландия» или «Северная Америка»

СПАСИБО ЗА УРОК!

