



Великобритания





География

- Государство расположено на северо-востоке Европы.
- Состоит из острова Великобритания, на котором находятся Англия, Шотландия и Уэльс, и Северной Ирландии, занимающей часть острова Ирландия. Остров Мэн и Нормандские острова являются доминионами Соединенного Королевства, но не входят в его состав.
- Площадь страны – 244,7 тыс. кв.км.



Климат



- Зима очень влажная и мягкая, лето сравнительно прохладное.
- Среднегодовая температура составляет около 11°C на юге и около 9°C на северо-востоке.
- Среднегодовая норма осадков составляет около 760 мм.



Лондонские туманы

Государственное устройство

- Великобритания- конституционная монархия.
- Глава государства - королева Елизавета II (у власти с 6 февраля 1952 года).
- Глава правительства - премьер-министр .
- В состав Соединенного Королевства входят Англия, Шотландия, Уэльс, Северная Ирландия . Столица - Лондон.



Герб



Флаг





Население

- Население Соединенного Королевства составляет около 58093000 человек.




Florenz und Padua.



Транспорт

- В Великобритании левостороннее движение.
- Междугородний автобус - самый дешевый способ перемещения по стране.
- Автостоп в Великобритании не приветствуется.
- Самым быстрым и удобным видом транспорта в городе является метро. Поезда ходят каждые 3-5 минут.



Кухня

Прежде всего, это
копченая рыба,
йоркширский
пудинг,
девонширский
сливочный варенец,
горячие оладьи с
маслом и сдобные
лепешки, кексы,
шафранные
булочки,
бесчисленные
сорта печенья.



Достопримечательности



Колесо обозрения, Лондон



Стоунхендж сверху




Старый замок





Парк дворца
Блейнхейм



Кельтский замок



Лондонские кварталы



Стоунхэндж




Дворцовые ворота



Тауэрский мост



Вестминстерское аббатство



Собор и замок в Дареме



Эдинбург



Пикадилли. Лондон

Букингем – резиденция английской королевы Елизаветы II



СПАСИБО ЗА ВНИМАНИЕ

До новых встреч!

