A painting of a large wooden sailing ship with white sails on a blue sea under a starry night sky. The ship is the central focus, with its sails fully deployed. The background is a deep blue night sky filled with stars. The sea is a dark blue-green color. The ship's hull is a reddish-brown color. The overall style is that of a classical painting.

Изменение политической карты  
мира.

Географические открытия

Конец XV – середина XX вв.

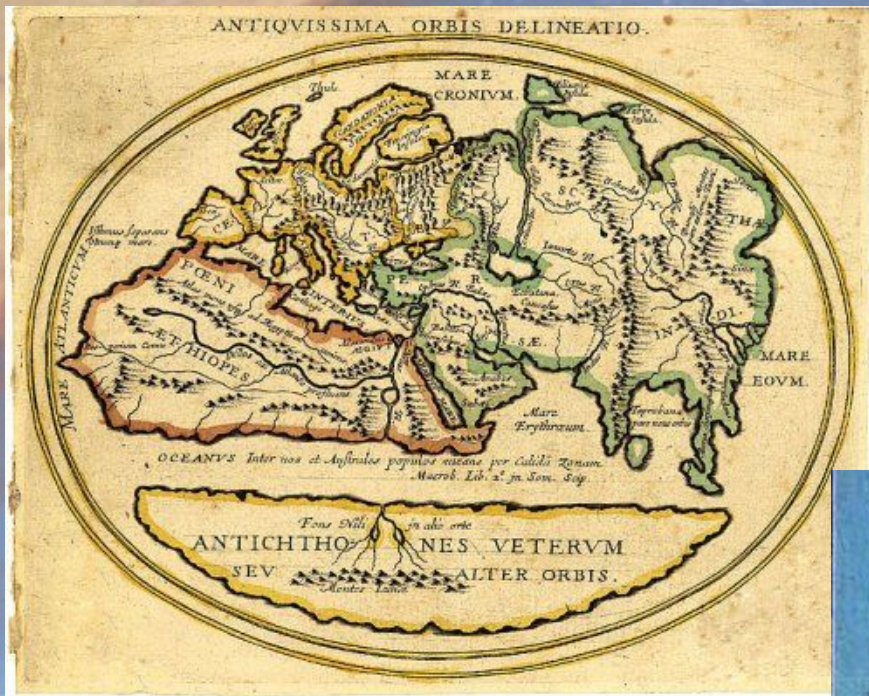
# Географические открытия

Великие географические открытия (ВГО): 2 периода

- Сер. 15-сер. 16 вв.
- Сер. 16-сер. 17 вв.

Изучение внутренних частей материков (в частности Азии, Африки, Южной Америки) – 17-19 вв.

Открытие Арктики, Антарктики, северного и южного магнитных полюсов – 18-20 вв.



Мир с точки зрения Гекатия Милетского (древнегреческий историк, 5 в. д.н. э.)

Мир с точки зрения Геродота (древнегреческий историк, 5 в. д. н.э.)

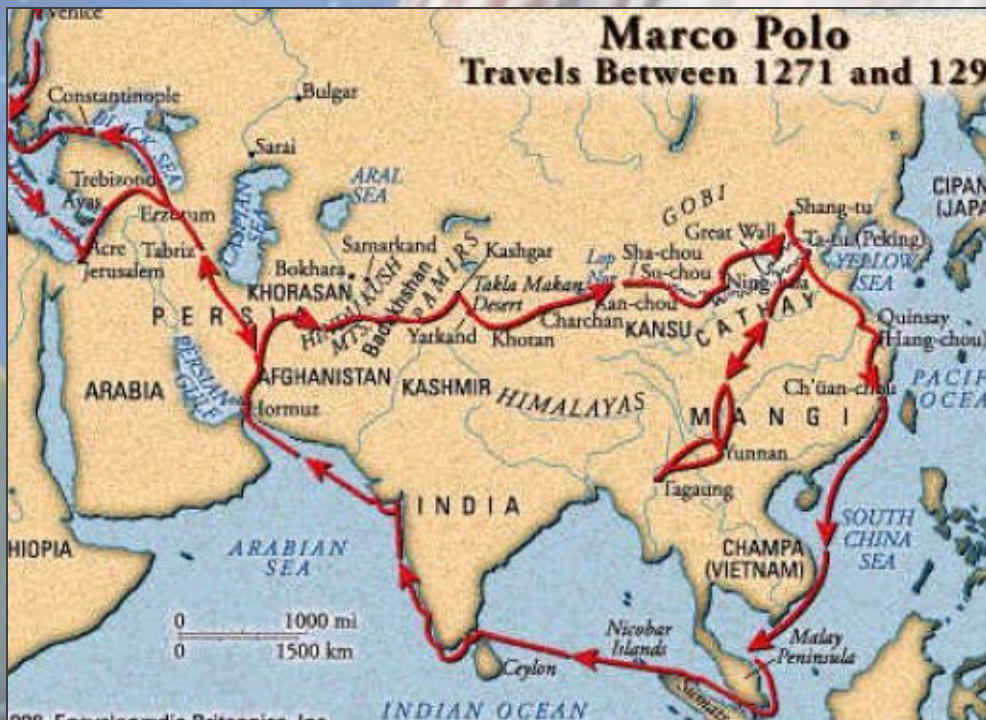
# Мир перед ВГО



# Мир перед эпохой ВГО

Активные исследователи мира:

- Европейские купцы
- Арабские купцы
- Китайские путешественники



# Причины и предпосылки ВГО

- Новые технические открытия
- Признание идеи шарообразности Земли
- Турецкие завоевания на Ближнем Востоке – необходимость новых торговых путей



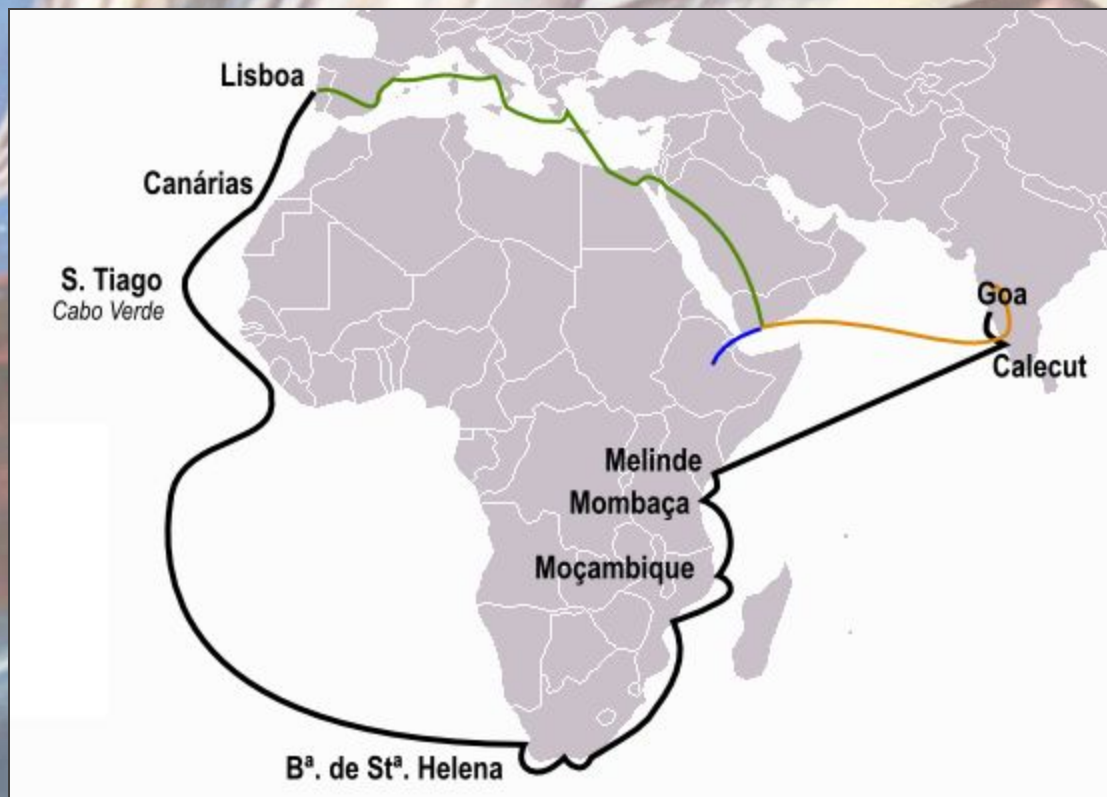


Сер. 15 сер. 16 вв.

# ПЕРВЫЙ ЭТАП



# Португальцы! (на восток)

- Бартоломеу Диаш (1487) – м. Доброй Надежды
- Васко-де-Гама (1497-1498) – первым обогнул Африку!

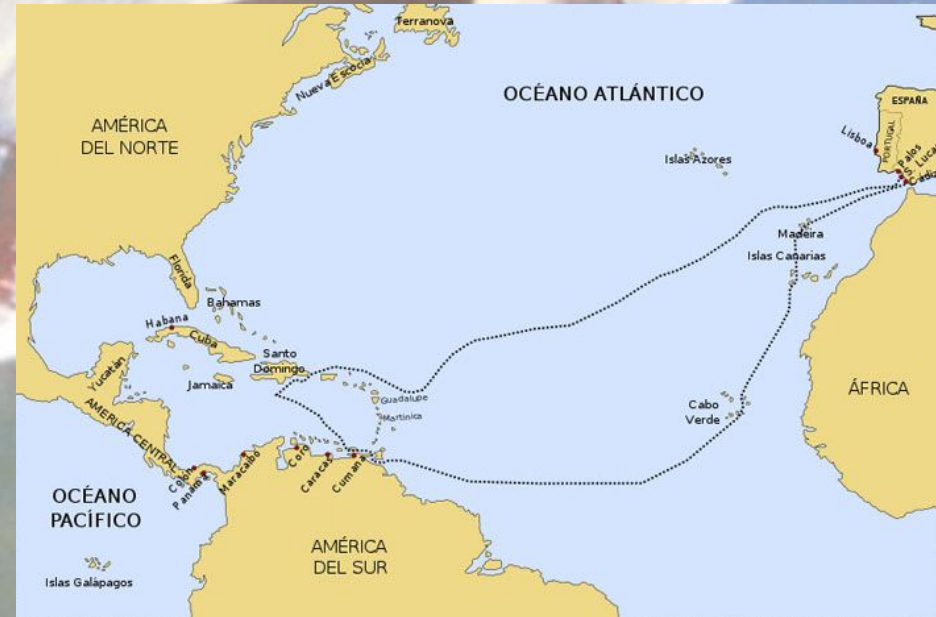


# Испанцы! (на запад)

- Христофор Колумб (1492) – Сан Сальвадор – Куба - Гаити
- Америго Веспуччи (1499-1504) – понял, что Америка – не Индия






www.shutterstock.com · 34631359







# Испанцы исследуют Америку - конкистадоры

- Эрнан Кортес (1519) – покорил империю ацтеков
- Франсиско Писарро (1523 ) – покорил империю



# И португальцы на запад

- Педру Кабрала (1500) – берега Южной Америки (современная Бразилия!)



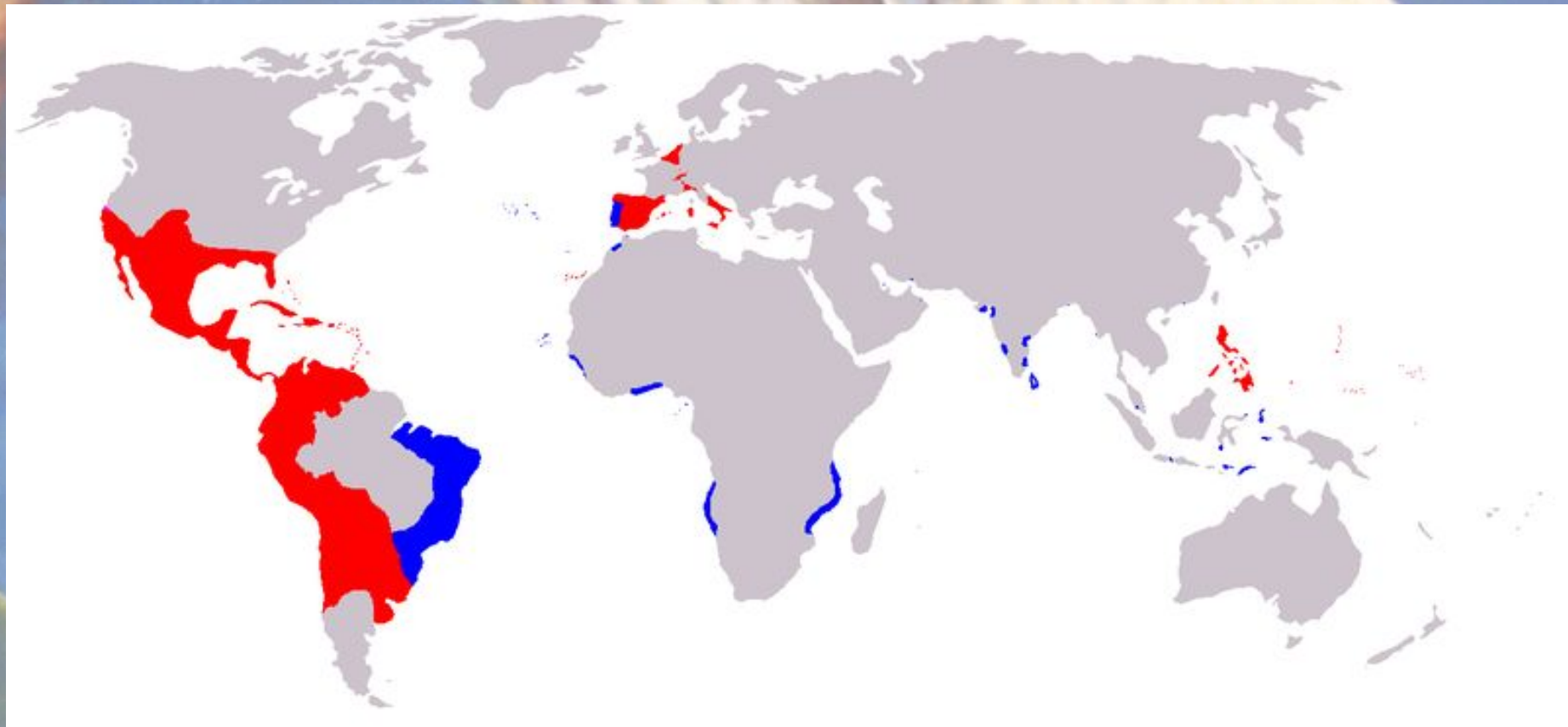
# Результаты экспедиций испанцев и португальцев



Планисфера Кантино (1502), древнейшая из сохранившихся португальских навигационных карт, показывающая результаты экспедиций Васко да Гамы, Христофора Колумба и других исследователей. На ней также изображён меридиан, разделявший по тордесильяскому договору португальскую и испанскую половины мира

Источник: [www.wikipedia.com](http://www.wikipedia.com)

# Империя португальцев и испанцев



# Америки к 1750 г.



# Кругосветные путешествия

- Фернан Магеллан (1519-1521) – первое кругосветное путешествие, закончившееся без него
- Фрэнсис Дрейк (1577-1578) – 2е кругосветное путеш



FERDIN · MAGELLANVS · SVPERATIS  
ANTARTIC' ·  
TIIIS ·  
CLARISS ·

