

Крымский полуостров



Крымский полуостров — "природная жемчужина Европы" - в силу своего географического положения и уникальных природных условий с античных времен являлся перекрестком многих морских транзитных дорог, соединявших различные государства, племена и народы.



Таврика - таким было первое название полуострова, закрепившееся за ним с античных времен. Современное название "Крым" стало широко использоваться только после XIII века.



В 1783 году Крым
был присоединен к
Российской
империи.

Полуостров стал
заселяться русскими
и украинцами, а
также греческими,
болгарскими,
немецкими
переселенцами.



Популярным курортным местом
Крым стал к концу 19 века.




Крым – это уникальный полуостров, на небольшой территории которого встречаются сразу три природные и климатические зоны: степи, горы и южный берег Крыма.



Такое разнообразие климатических зон на небольшом пространстве плюс относительная изолированность Крыма привели к тому, что на полуострове произрастают 240 видов растений, которые нигде в мире больше не встречаются.



На территории Крыма протекает 257 рек, также тут находится около 50 соленых озер. Береговая линия Крыма составляет 1000 км. А самая высокая точка полуострова – гора Роман-Кош. Ее высота 1545 м.






Соленое озеро недалеко от Евпатории

Животный мир Крыма разнообразен и весьма схож с фауной близлежащих южных областей России, но мы можем встретить в Крыму и животных, характерных для Средиземноморья.



A scenic view of a Ferris wheel on a hillside at sunset. The Ferris wheel is the central focus, with its spokes and passenger cars clearly visible against the sky. The sky is a mix of deep blue and orange, with scattered clouds. In the foreground, there is a paved walkway that leads towards the Ferris wheel. On the right side, a person is standing near the edge of a body of water, looking out towards the sunset. The overall atmosphere is peaceful and picturesque.

В Крыму много мест, которые любят туристы, все они прекрасны и удивительны

Сфинксы в Крыму? туристы приезжают в Каралезскую долину, они замирают в недоумении, любуясь гигантскими изваяниями, в которых легко узнать обезьяну, крокодила, даже беременную женщину. Вот это и есть крымские сфинксы!



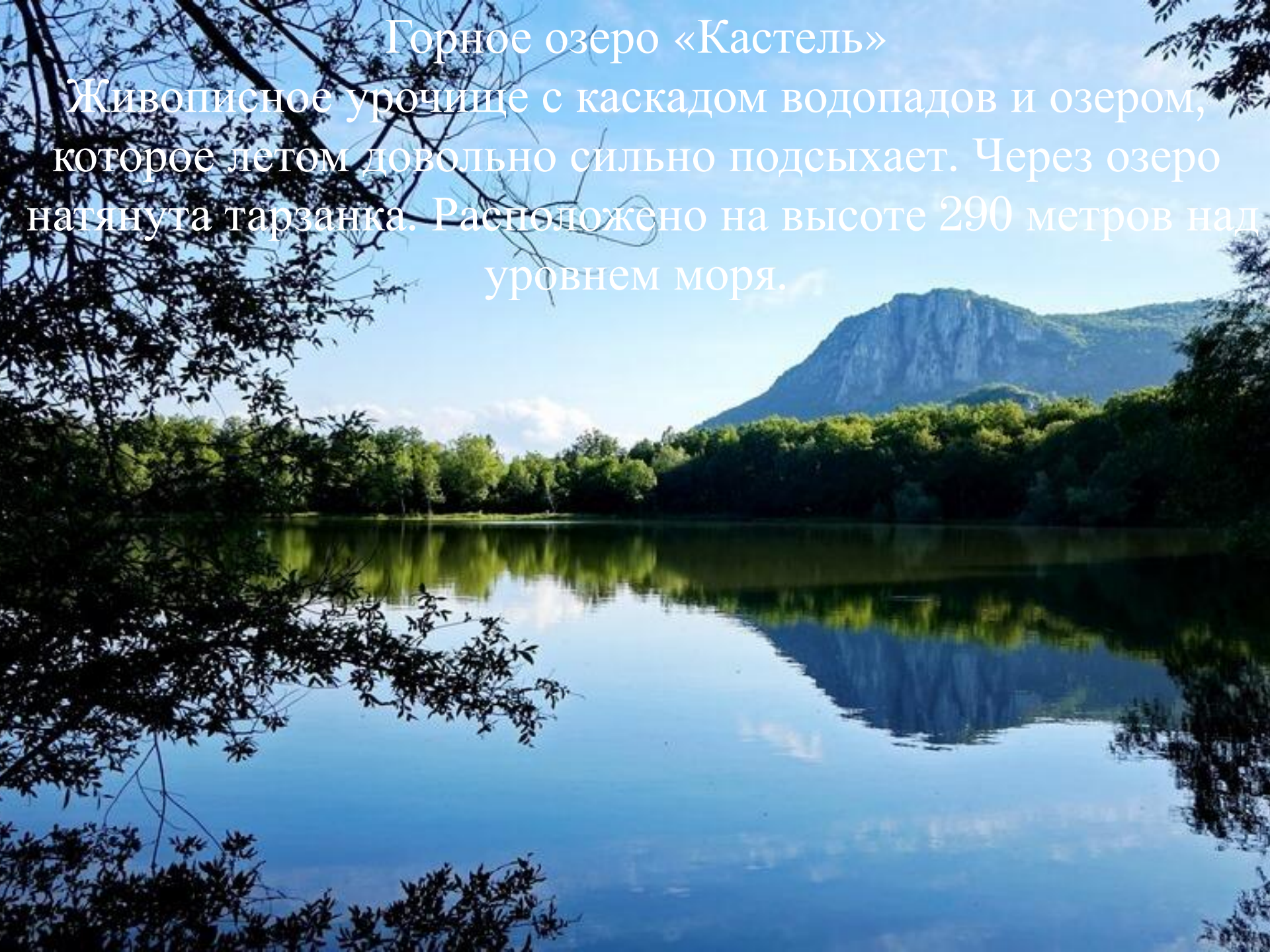
Мыс Фиолент

Пляжи Фиолента отличает чистейшая вода, живописные бухты с песочно-галечный берегом, причудливые скалы, бесконечное изумрудное море.



Горное озеро «Кастель»

Живописное урочище с каскадом водопадов и озером, которое летом довольно сильно подсыхает. Через озеро натянута тарзанка. Расположено на высоте 290 метров над уровнем моря.



Урочище Аязьма (Инжир)


«Инжир» в Крыму — урочище и дикий пляж, на территории заповедника. Привлекателен палаточникам. Здесь частично снимался фильм «Дикари».



Звездопад воспоминаний

Обзорная площадка с фантастическим видом. Перед вами открываются безграничные просторы от горы Клементьева до Кара-Дага.



An aerial photograph showing a dense crowd of people, many wearing winter clothing and hats. Numerous flags are visible, including the Russian national flag (white, blue, and red horizontal stripes) and the Crimean Tatar flag (white with a blue crescent and star, and a red triangle at the top). The text is overlaid on the upper portion of the image.

В Крыму проживают два миллиона человек (мужчин 46%, женщин 54%). Среди них больше всего русских — 59%, украинцы — 24%, крымские татары — 12%.

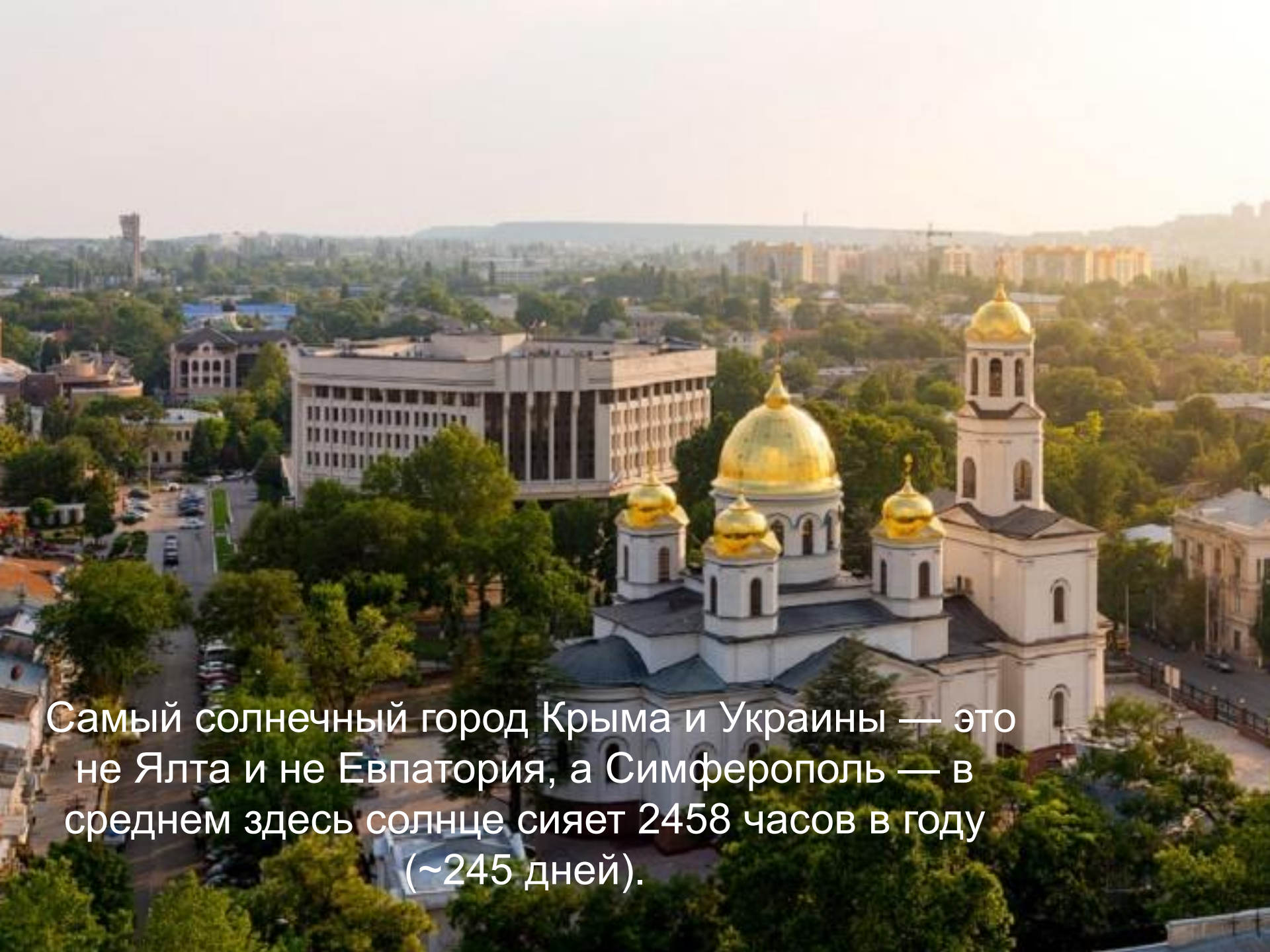
Виды туризма в Крыму:

- Пляжный;
- Познавательный;
- Вело- и автотуризм;
- Дайвинг;
- Экстрим туризм;
- Пешеходный;
- Винный туризм;
- Паломнический и религиозный;

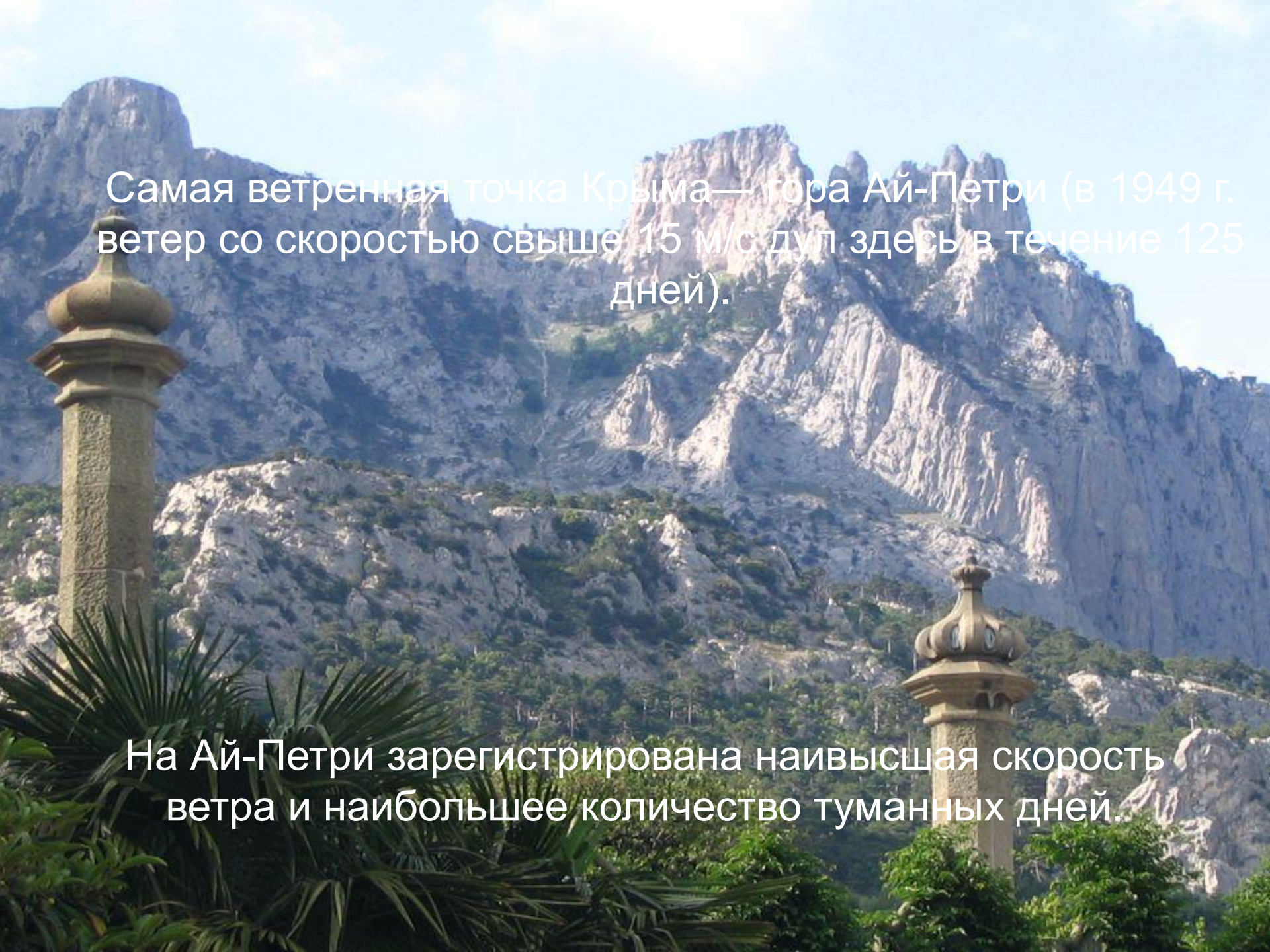


Крымский полуостров привлекает внимание путешественников ещё с античных времен. В Крыму кроме потрясающих природных красот (степи горы морское побережье высокогорное плато и глубокие пещеры) также представлены памятники истории и архитектуры всех исторических периодов.





Самый солнечный город Крыма и Украины — это не Ялта и не Евпатория, а Симферополь — в среднем здесь солнце сияет 2458 часов в году (~245 дней).



Самая ветренная точка Крыма — гора Ай-Петри (в 1949 г. ветер со скоростью свыше 15 м/с дул здесь в течение 125 дней).

На Ай-Петри зарегистрирована наивысшая скорость ветра и наибольшее количество туманных дней.

Есть много красивых стран, интересных городов. По количеству достопримечательностей Крым на одном из первых мест. И, каждый, кто приедет сюда, найдет для себя то, что ему хочется: тихую деревушку или шумный город, дикий отдых среди скал или комфортабельный отель, пещеры, ханские дворцы, караимские кенасы, песчаные или галечные пляжи, степь или горы.

