

МИНИСТЕРСТВО ОБРАЗОВАНИЯ И НАУКИ РФ

**ФЕДЕРАЛЬНОЕ ГОСУДАРСТВЕННОЕ БЮДЖЕТНОЕ ОБРАЗОВАТЕЛЬНОЕ УЧРЕЖДЕНИЕ
ВЫСШЕГО ОБРАЗОВАНИЯ
«НОВОСИБИРСКИЙ ГОСУДАРСТВЕННЫЙ ПЕДАГОГИЧЕСКИЙ УНИВЕРСИТЕТ»**

**ИНСТИТУТ ЕСТЕСТВЕННЫХ И СОЦИАЛЬНО – ЭКОНОМИЧЕСКИХ НАУК
КАФЕДРА ГЕОГРАФИИ, РЕГИОНОВЕДЕНИЯ И ТУРИЗМА**

Визитная карточка Всемирного наследия ЮНЕСКО. Полуостров Сиретоко. Япония.

**Выполнила: студентка 582 гр.
Зимонина Наталья**

**Проверила: канд. геогр. наук,
профессор кафедры географии,
регионоведения и туризма**

Гуляева Н.В

Новосибирск, 2016

Полуостров Сиретоко

Год внесения: 2005

Критерии: IX, X

Категория объекта: Биосферный



Рисунок 1. Вид на п-ов Сиретоко.

Географическое положение

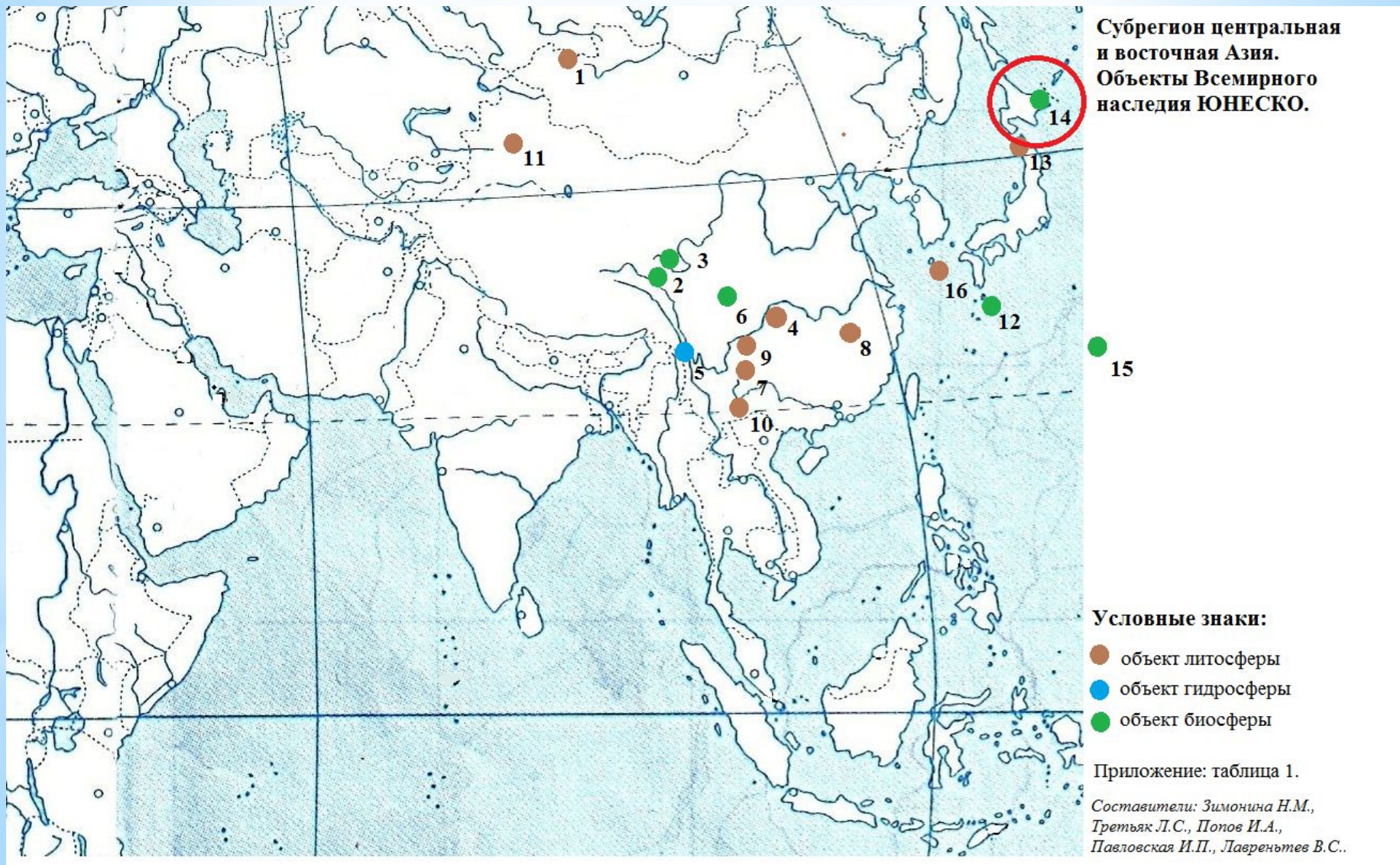


Рисунок 2. Расположение п-ова Сиретоко на карте

Визуальный образ объекта природного наследия





Рисунок 3. Пик Раусудакэ.



Рисунок 4. Вид Сиротоко зимой.




Рисунок 5. Тропы на полуострове Сиротоко



Рисунок 6. Бурые медведи в парке Сиротоко.



Рисунок 7. Олени в парке Сиротоко.



Рисунок 8. Озеро Ичико - первое из пяти озер Сиротоко.



Рисунок 9. Тропа вдоль пяти озер в Сиретоко.




Рисунок 10. Водопад Фрупе.



Рисунок 11. Гора Расу



Рисунок 12. Водопад Камуивакка.



**Видео-материал.
Полуостров Сиретоко.**

Спасибо за внимание!



Список использованных источников:

- * <http://locusterra.ru/> - сайт об интересных местах по всему миру
- * <https://ru.wikipedia.org/>
- * <http://leit.ru/> - сайт «Загадочная Япония»