


ВАЖНО

! - записать в тетрадь

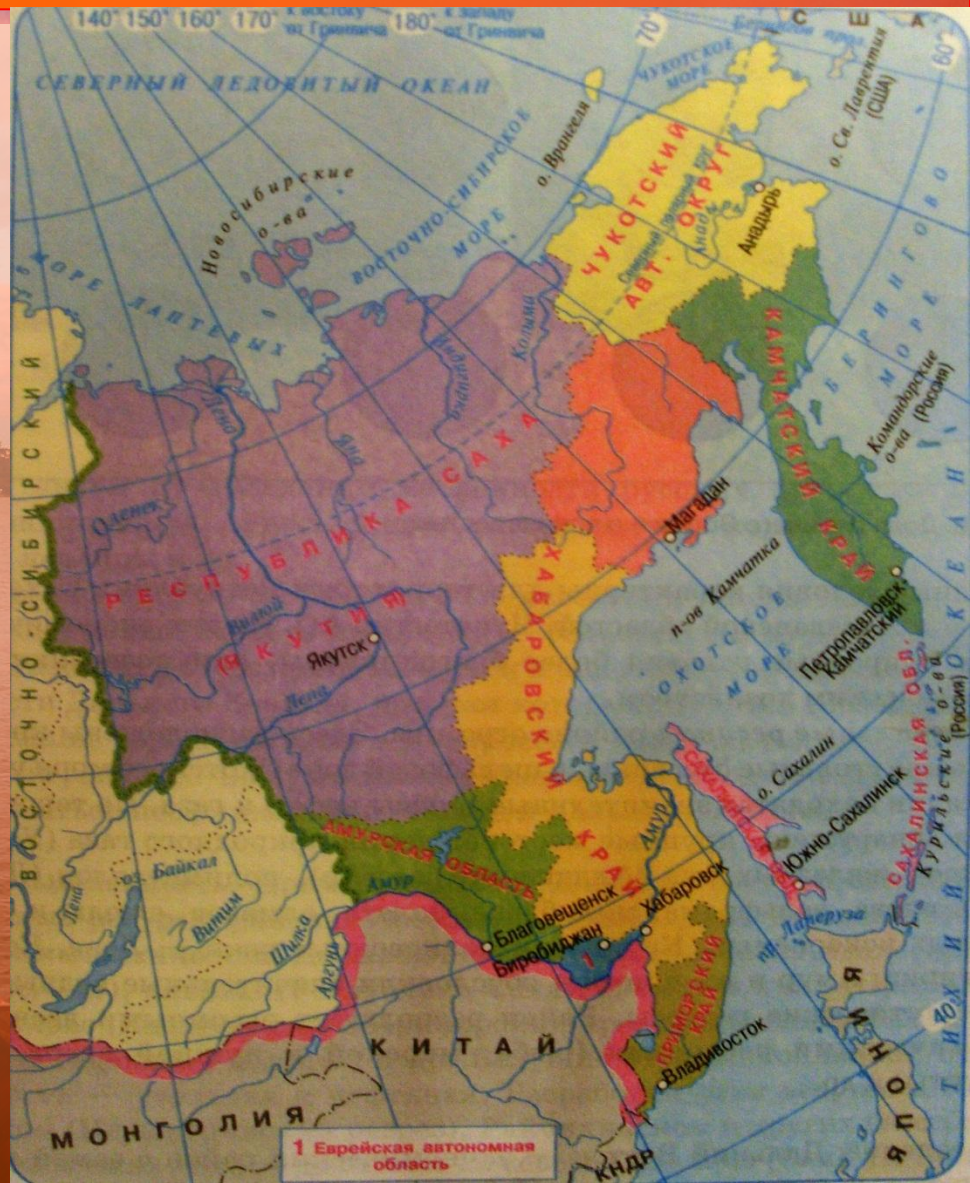
Презентацию посмотреть в
режиме «Показ слайдов»
(F5 нажать на клавиатуре)



! **Дальневосточный
экономический район**

Административные единицы района

- Приморский, Хабаровский, Камчатский края,
- Еврейская АО,
- Чукотский АО,
- Республика Саха (Якутия)
- Амурская, Магаданская, Сахалинская области.



| Субъекты | Адм.центр | S (тыс. км²) | Н (тыс. ч.) |
|----------------------------|---------------------------------|--------------------------------|--------------------|
| Республика Якутия | Якутск | 3103 | 1061 |
| Еврейская АО | Биробиджан | 36 | 218 |
| Чукотский АО | Анадырь | 738 | 113 |
| Приморский край | Владивосток | 166 | 2287 |
| Хабаровский край | Хабаровск | 789 | 1608 |
| Амурская область | Благовещенск | 384 | 1057 |
| Камчатская область | Петропавловск-Камчатский | 472 | 301 |
| Сахалинская область | Южно - Сахалинск | 87 | 699 |
| Магаданская область | Магадан | 630 | 239 |



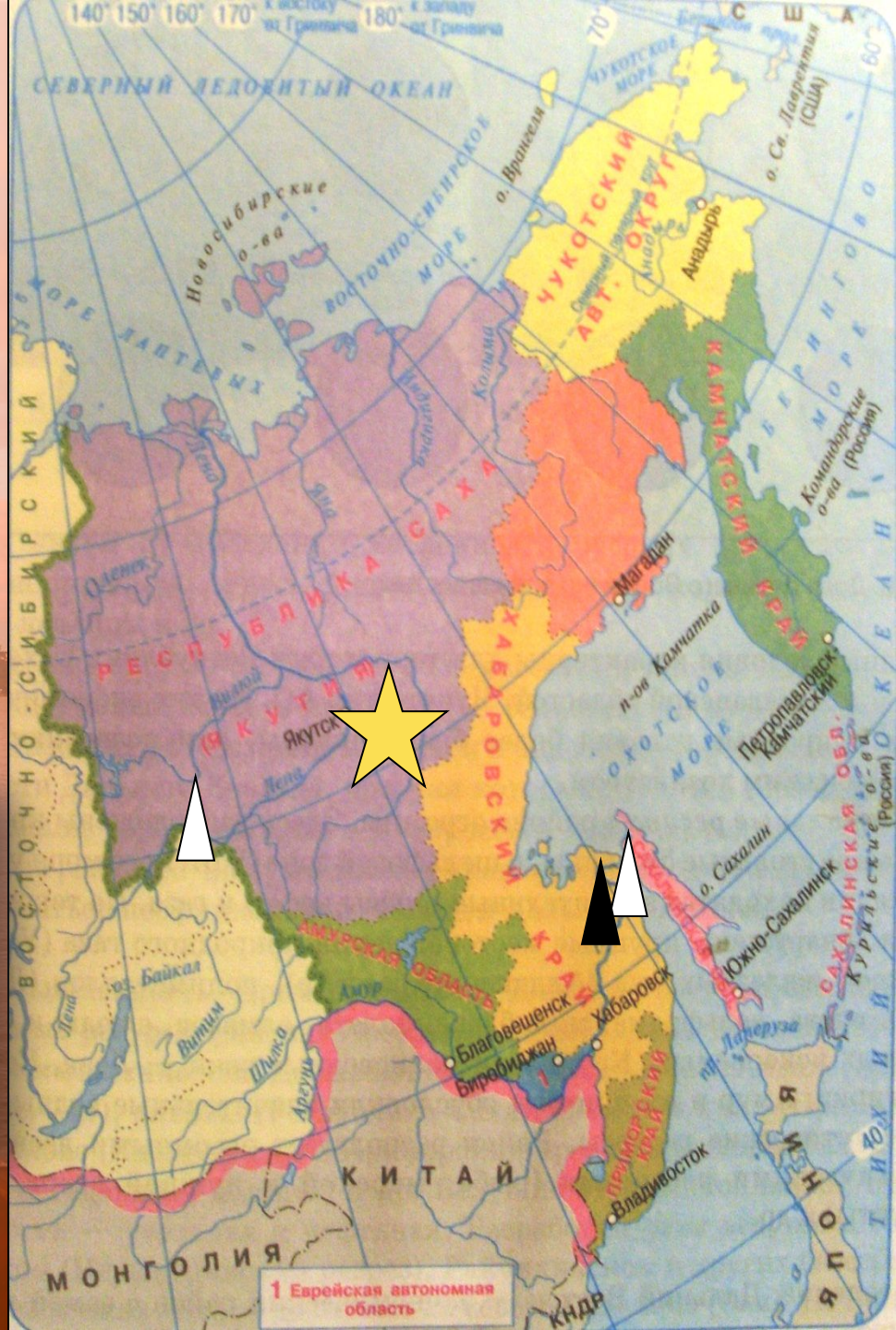
Особенности ЭГП:

- удаленность от центра;
- приморское положение;
- обширный открытый выход к Тихому океану и к Юго-Восточным странам Азии: Китаю, Корее, Вьетнаму, Австралии, Канаде, США;
- граничит с Китаем и Кореей, граница проходит по реке Амур;
- огромная слабоосвоенная территория;
- нет связи юга с севером.

Природные ресурсы

- Минеральные
- Рыбные
- Лесные
- Водные

- Нефть и газ
- Железные руды
- Руды цветных металлов (олово, вольфрам, молибден, золото, свинец, цинк)
- Алмазы



- Золото
- Алмаз
- Свинец
- Олово
- Вольфрам
- Каменный уголь



- Лососевые



- Сельдь



- Крабы





Лиственница
Амурский бархат
Кедр
Ель




• Амур






Население.



- **низкая плотность населения;**
- **слабая заселенность севера;**
- **тяготение населения к транспортным путям и местам разработки полезных ископаемых**





Отрасли специализации хозяйства.

- цветная металлургия (добыча и обогащение руд цветных металлов);
- рыбная промышленность;
- лесная промышленность.



Проблемы и перспективы развития.

- удаленность от центра, разрыв хозяйственных связей;
- неразвитость собственных заносов сырья;
- развитие обрабатывающих отраслей;
- необходимо экономное освоение природных ресурсов;
- сохранение рыбных ресурсов;
- создание совместных производств с зарубежными партнерами.



Мурманск

Санкт-Петербург

Архангельск

МОСКВА

машины

нефть

металлы

зерно

промышленные грузы и продукты питания, рыба, пушнина

рыба, концентраты цветных металлов, лесоматериалы, бумага

Петропавловск-Камчатский

золото, рыболодства

Владивосток



Цветная металлургия

- Основана на собственных запасах цветных металлов.



Электроэнергетика и топливная промышленность

- Источники электроэнергии: ГЭС (Лена, Колыма, Индигирка, Амур), ТЭС (нефть, газ, уголь- город Нерюнгри), ГеоТЭС (Паужетская электростанция).
- Камчатка обладает самыми большими в мире подземными источниками тепла.
- С чем связано такое явление?

Машиностроение и лесная промышленность

- Лесная промышленность основана на собственных запасах сырья и ориентирована на экспорт.



Сельское хозяйство

- **Растениеводство: зерновые- яровая пшеница, рис; овощеводство и плодородство а юге; технические- соя.**



Посмотреть видеоуроки по теме

- 1) https://vk.com/videos-18879883?section=album_18&z=video-18879883_456239814%2Fclub18879883%2Fpl_-18879883_18
- 2) https://vk.com/videos-18879883?section=album_18&z=video-18879883_456239817%2Fclub18879883%2Fpl_-18879883_18
- 3) https://vk.com/videos-18879883?section=album_18&z=video-18879883_456239816%2Fclub18879883%2Fpl_-18879883_18