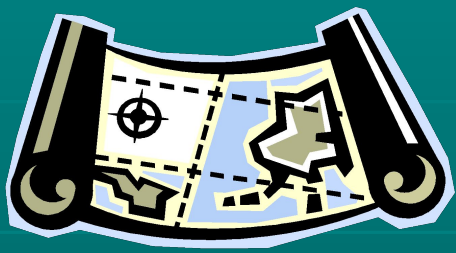


Современная политическая карта мира

СОДЕРЖАНИЕ:

1. Этапы формирования политической карты мира
2. Деление стран:
 - по уровню социально – экономического развития
 - по размерам территории
 - по численности населения
 - по географическому положению
 - по формам правления
 - По особенностям территориально – государственного устройства
3. Политическая география
4. Выполни задания



Этапы формирования политической карты мира

- Древний (до V в. н. э.) возникновение и крушение первых государств.
- Средневековый (V – XVI вв.) – возникновение крупных феодальных государств в Европе и Азии
- Новый (XVI- XIX вв.) – формирование колониальной империи.
- Новейший (первая половина XX в.) – формирование социалистических стран, распад колониальной системы
- Современный (вторая половина XXв –современный период)





Изменения на карте

Количественные

Территориальные
приобретения,
потери,
добровольные
уступки

Качественные

смена формаций

завоевание
суверенитета

введение нового
государственного
устройства



Уровень социально – экономического развития. Выраженный через показатель ВВП и ИЧР

Экономически развитые страны

- Страны «большой- семерки» (ВВП – 20 – 30 тысяч долларов)
- Менее крупные страны Западной Европы (ВВП, как в странах «большой семерки»)
- Страны переселенческого капитализма (доминионы Великобритании)





Страны с переходной экономикой

Бывшие социалистические страны:

1. Восточная Европа (Россия, Белоруссия, Украина, Болгария...) Их можно отнести к экономически развитым странам
2. Постсоциалистические и социалистические страны (Лаос, Вьетнам..). Их можно отнести к развивающимся странам



Развивающиеся страны

1. Ключевые страны – обладают большим природным, людским и экономическим потенциалом. ВВП 350 долларов.
2. Страны Латинской Америки, Азии, Северной Африки. ВВП 1000 долларов.
3. НИС – новые индустриальные страны – «азиатские тигры»
4. Нефтеэкспортирующие страны Персидского залива. ВВП 20 – 30 тысяч долларов.
5. «Классические» развивающиеся страны, отстающие в своем развитии, с душевым ВВП менее 1 тысячи долларов в год. Большинство стран Африки, а также Азии и Латинской Америки.
6. Наименее развитые страны «четвертый мир» 47 стран с ВВП 100 – 300 долларов в год. Эфиопия, Гаити, Бангладеш...



На ПКМ более 200 стран и территорий, из которых более 190 суверенные государства, среди них можно выделить:

- ПО РАЗМЕРАМ ТЕРРИТОРИИ



1. Страны – гиганты, площадь более 3млн. км² (Россия, Канада, Китай, США, Бразилия, Австралия, Индия)
2. «Крупные страны», их площадь более 500 тыс. км² (Франция, Испания..), площадь более 1млн. км² (Судан, Алжир, Ливия..)
3. Микросоударства – имеющие незначительную Сан- Марино, Лихтенштейн, площадь (Ватикан, Сингапур..)



ПО ЧИСЛЕННОСТИ НАСЕЛЕНИЯ



1. Страны гиганты численность свыше 100 млн. человек (Китай, Индия, США, Бразилия, Индонезия, Россия...)

2. Средние страны (Алжир, Мексика...)

3. Небольшие страны, микросоударства, с населением 10 – 30 тыс. человек и менее (Ватикан, Сан- Марино, Монако...)



ПО ГЕОГРАФИЧЕСКОМУ ПОЛОЖЕНИЮ



1. С приморским положением (Мексика, Аргентина, Конго, Саудовская Аравия, Польша, Россия..)


2. Полуостровные (Италия, Индия, Португалия, Корея, Дания..)

3. Островные (Великобритания, Куба, Исландия, Мадагаскар, ..)



4. Внутриконтинентальные страны (42 государства лишены выхода в океан: Монголия, Австрия, Чехия, Чад, Руанда...)





По формам правления

1. Республика – $\frac{3}{4}$ всех стран мира

Президентская	Парламентская	Смешанные
США, Аргентина, Бразилия, Россия, Венесуэла, Коста - Рика	ФРГ, Италия, Израиль, Индия, Ирландия	Франция, Португалия, Финляндия





2. Монархии

В мире их 30:

Океания	2	Азия	13
Африка	3	Европа	12

Конституционная «царствует», но не правит	Абсолютная «царствует» и правит	Теократическая «теос» данная от бога
Великобритания, Бельгия, Норвегия, Испания	Саудовская Аравия, Оман, Кувейт, ОАЭ	Ватикан,

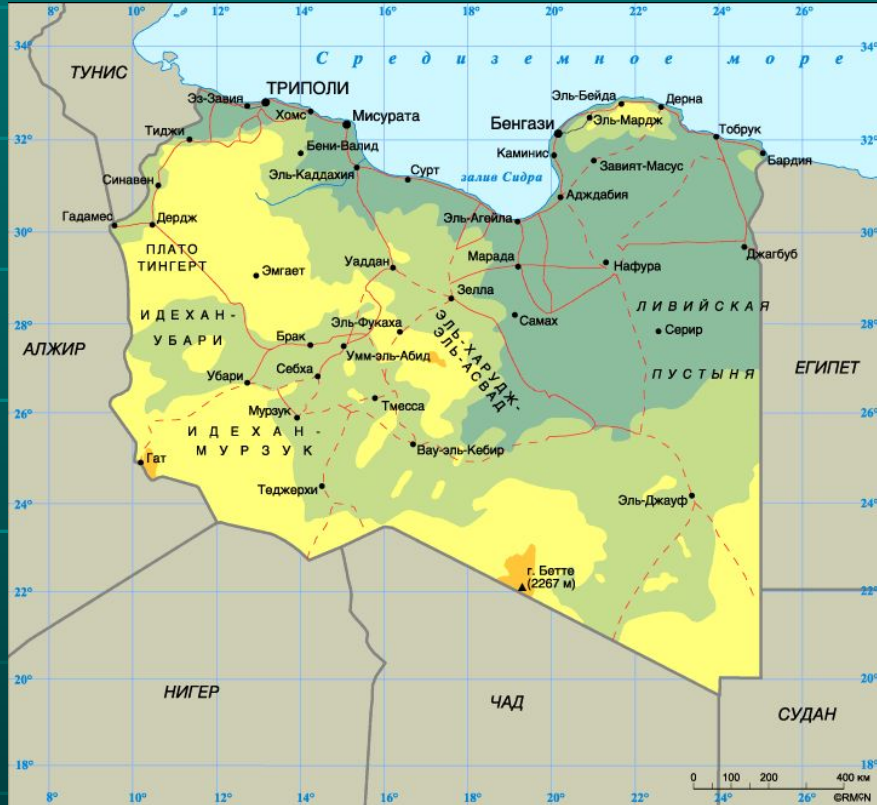


3. Государства в составе Содружества

15 стран,
бывшие доминионы Великобритании,

формально главой государства считается королева
Великобритании, которую представляет
генерал-губернатор

4. Представлено одной Ливией



Официально
Социалистическая
народная
Ливийская
Арабская
Джамахерия
(государство
народных масс)



По особенностям территориально– государственного устройства

Унитарное	Федеративное	Конфедерация
Единая законодательная и исполнительная власть	Наряду с едиными законами есть отдельные самоуправляющиеся единицы	Временный союз
Великобритания, Италия, Япония	Россия, Индия, Нигерия всего 22 государства	Швейцария – союз суверенных государств, союз независимых кантонов



Политическая география

- Формирование политической карты мира и отдельных ее регионов
- Изменения в политических границах
- Особенности государственного строя
- Политические партии, группировки и блоки
- Территориальные аспекты массовых избирательных компаний

ГЕОПОЛИТИКА – выражает, государственную политику в первую очередь по отношению к границам страны и ее взаимодействию с другими, прежде всего соседними странами



Выполни задание:

По форме государственного строя страны бывают:

А) монархиями

В) федерациями

Б) демократиями

Г) республиками

По форме государственного территориального устройства страны делятся на:

А) теократические

В) федеративные

Б) тоталитарные

Г) унитарные

Содружество наций – межгосударственное объединение, возглавляемое:

А) Россией

В) Францией

Б) Великобританией

Г) США

Выполни задание:

Всего монархий в мире насчитывается:

- А) 24 Б) 30 В) 37 Г) 43

Выберите страны имеющие республиканскую форму правления:

- А) Австрия В) Великобритания
Б) Мексика Г) Турция

Выберите страны, не имеющие выхода к открытому морю:

- А) Боливия Г) Венгрия
Б) Израиль Д) Монголия
В) Украина Е) Мали