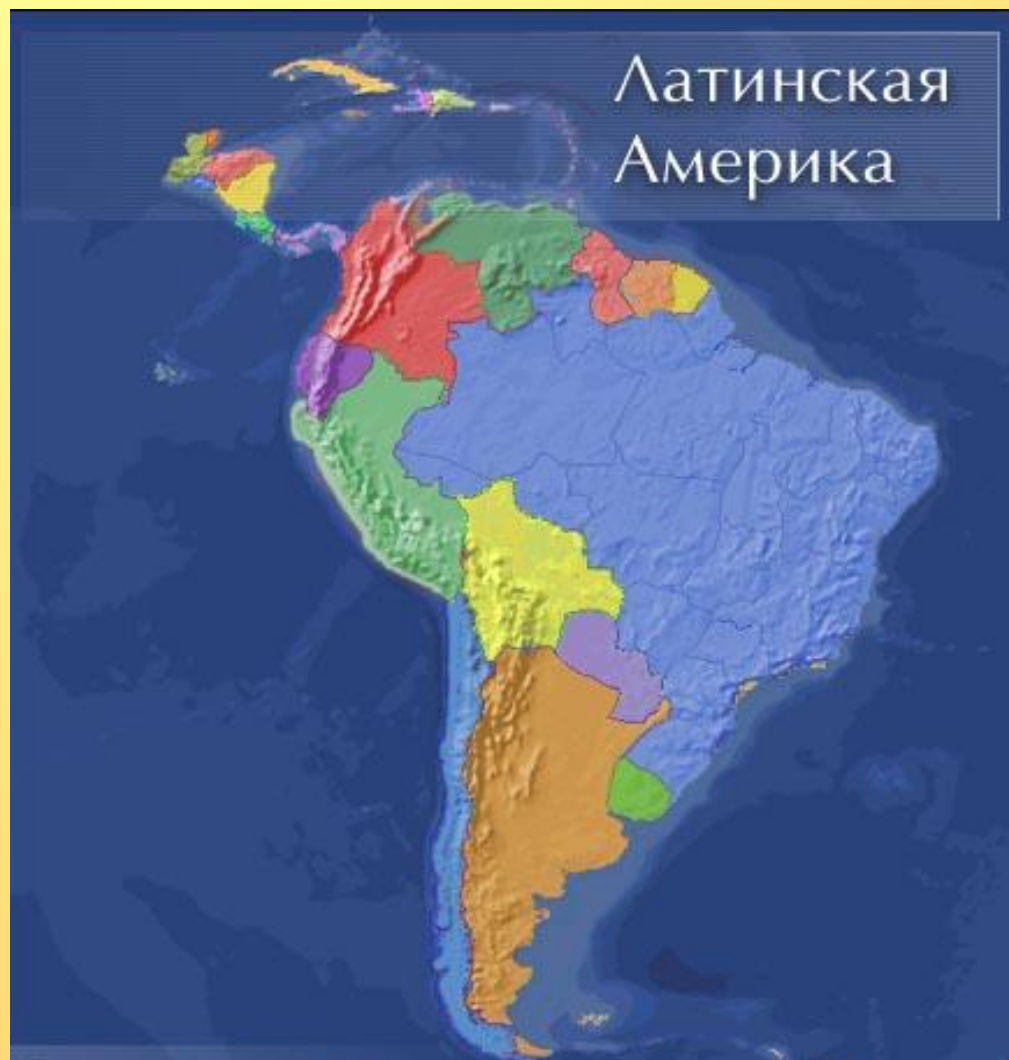


Латинская Америка



Цель урока: ознакомить с характерными чертами Латинской Америки.

Почему называется Латинская Америка?

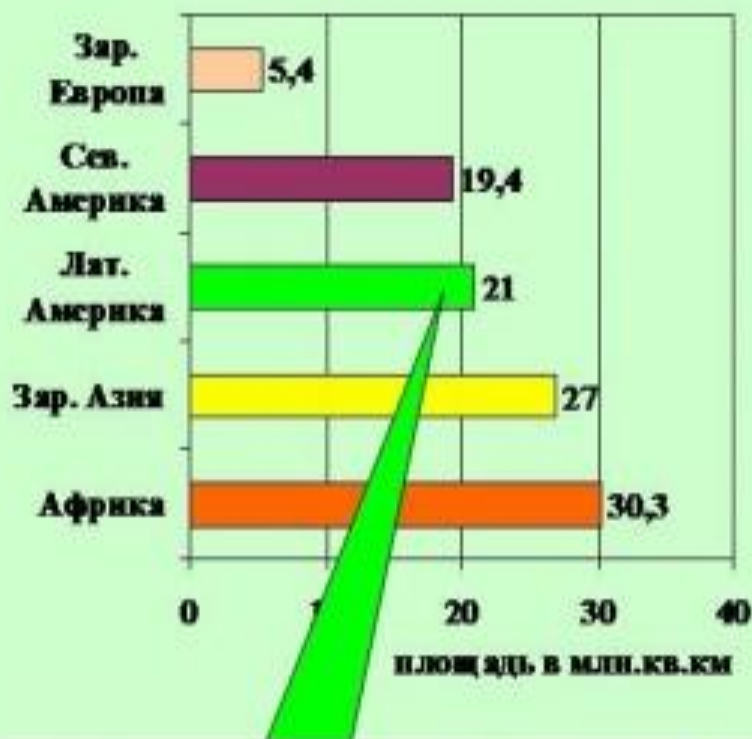
Называется «Латинская Америка», потому что большая часть людей говорит на испанском или португальском языках (латыни), культура и обычаи латинских (романских) народов.

Охарактер
изуйте ГП.



Латинская Америка - единственный в мире регион, занимающее целый континент - Южную Америку и значительную часть Северной Америки. Ее территория простирается в меридиональном направлении на многие тысячи километров, широким фронтом выходит к Атлантическому и Тихому океанам. Именно это способствовало колонизации региона европейцами, а ныне сказывается на особенностях мировых экономических связей. Все страны (кроме Боливии и Парагвая) имеют выход к Мировому океану.

Площадь Латинской Америки.





Состав. Политическая карта региона.

Состав субрегионов Латинской Америки.

Мексика	Центральная Америка	Вест-Индия	Андские страны	Страны бассейна Ла-Платы	Бразилия
<i>Мексика</i>	<i>Гватемала Сальвадор Гондурас Белиз Никарагуа Коста-Рика Панама</i>	<i>Куба, Гаити, Доминиканская Республика, Багамские острова, Ямайка, Барбадос, Суринам и др.</i>	<i>Венесуэла Колумбия Эквадор Перу Боливия Чили</i>	<i>Парагвай Уругвай Аргентина</i>	<i>Бразилия</i>

Политическая карта

Латинская Америка



33
суверенных
государства

владения
Великобритании
(7) и США (1)

заморские
департаменты
Франции (3)

Заморские части
Королевства
Нидерландов (2)

Свободно
ассоциированное
с США государство
(1)

Латинская Америка



Латинская Америка – регион, расположенный между США и Антарктидой.

В него входят:

- 1) Мексика
- 2) страны Центральной Америки
- 3) Вест-Индия
- 4) Южная Америка

Площадь – 21 млн.кв.км

Население – 561 млн.человек

С севера на юг – 13 тыс.км.

С запада на восток – 5 тыс.км.



Страны Южной Америки

- 1) Аргентина
- 2) Бразилия
- 3) Боливия
- 4) Венесуэла
- 5) Гайана
- 6) Гвиана
(Французская)
- 7) Колумбия
- 8) Парагвай
- 9) Перу
- 10) Суринам
- 11) Уругвай
- 12) Чили
- 13) Эквадор



Политическая карта

Мексика и Центральная Америка

- Мексика
- Белиз
- Гватемала
- Гондурас
- Коста-Рика
- Никарагуа
- Панама
- Сальвадор



Политическая карта

Вест-Индия

(Карибские страны)

- 1) Багамские острова
- 2) Гаити
- 3) Доминиканская республика
- 4) Куба
- 5) Ямайка
- 6) Тринидат и Тобаго
- 7) Доминика
- 8) Барбадос
- 9) Гренада
- 10) Антигуа и Барбуда
- 11) Сент Китс и Невис



- 11) Сент Лусия
- 12) Сент Висент и Гренадины
- 13) Багамы
- 14) И множество зависимых территорий

Административно-территориальное устройство

В Латинской Америке преобладают *унитарные государства*, но самые крупные страны - *федерации*



Аргентина



Венесуэла



Мексика

Бразилия



*Сент-Китс
и Невис*

Основные страны



Какими ресурсами богата
Латинская Америка?

- Сколько человек проживает в Латинской Америке?

- Охарактеризуйте тип воспроизводства населения?

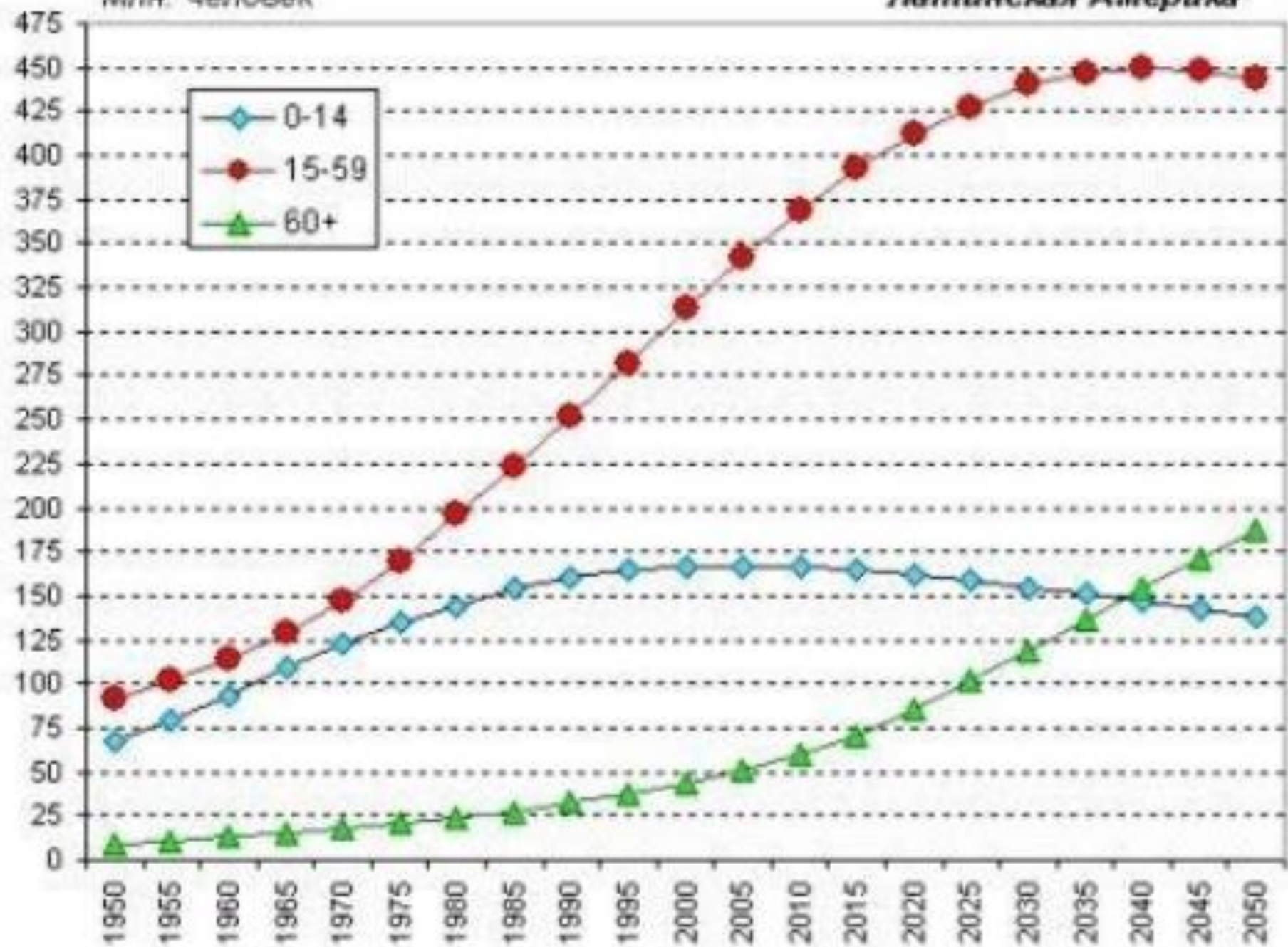
- Какие народы проживают?

Население региона.



Млн. человек

Латинская Америка



Уровень урбанизации:

- Высокий уровень урбанизации (80%);
 - Больших городов более 300;
 - Городов-миллионеров – более 40.
- Стр.334 таблица 9. Назовите и запишите крупнейшие агломерации?

Для стран Латинской Америки
характерна «ложная
урбанизация».

- «Ложная урбанизация»?

«Ложная урбанизация» - тип урбанизации, при котором доля городского населения намного превышает долю экономически активного городского населения, занятого в производственной и непроизводственной сферах.

- Назовите причины «ложной урбанизации»?

Промышленность:

- Горно-добывающая;
- Metallургия;
- Машиностроение (электроника, автомобилестроение, самолётостроение, судостроение, станкостроение). Лидеры в обрабатывающей промышленности – Бразилия, Мексика, Аргентина.

Сельское хозяйство

```
graph TD; A[Сельское хозяйство] --- B[Высокотоварное, плантационное хозяйство]; A --- C[потребительское малотоварное]
```

Высокотоварное,
плантационное
хозяйство

потребительское
малотоварное

Животноводство

- 2/3 продукции производится в Бразилии, Мексике и Аргентине
- Преобладает экстенсивное животноводство мясного направления
- Свиноводство (10% мирового поголовья)
- Тонкорунное и полутонкорунное овцеводство
- Недостаточная собственная кормовая база

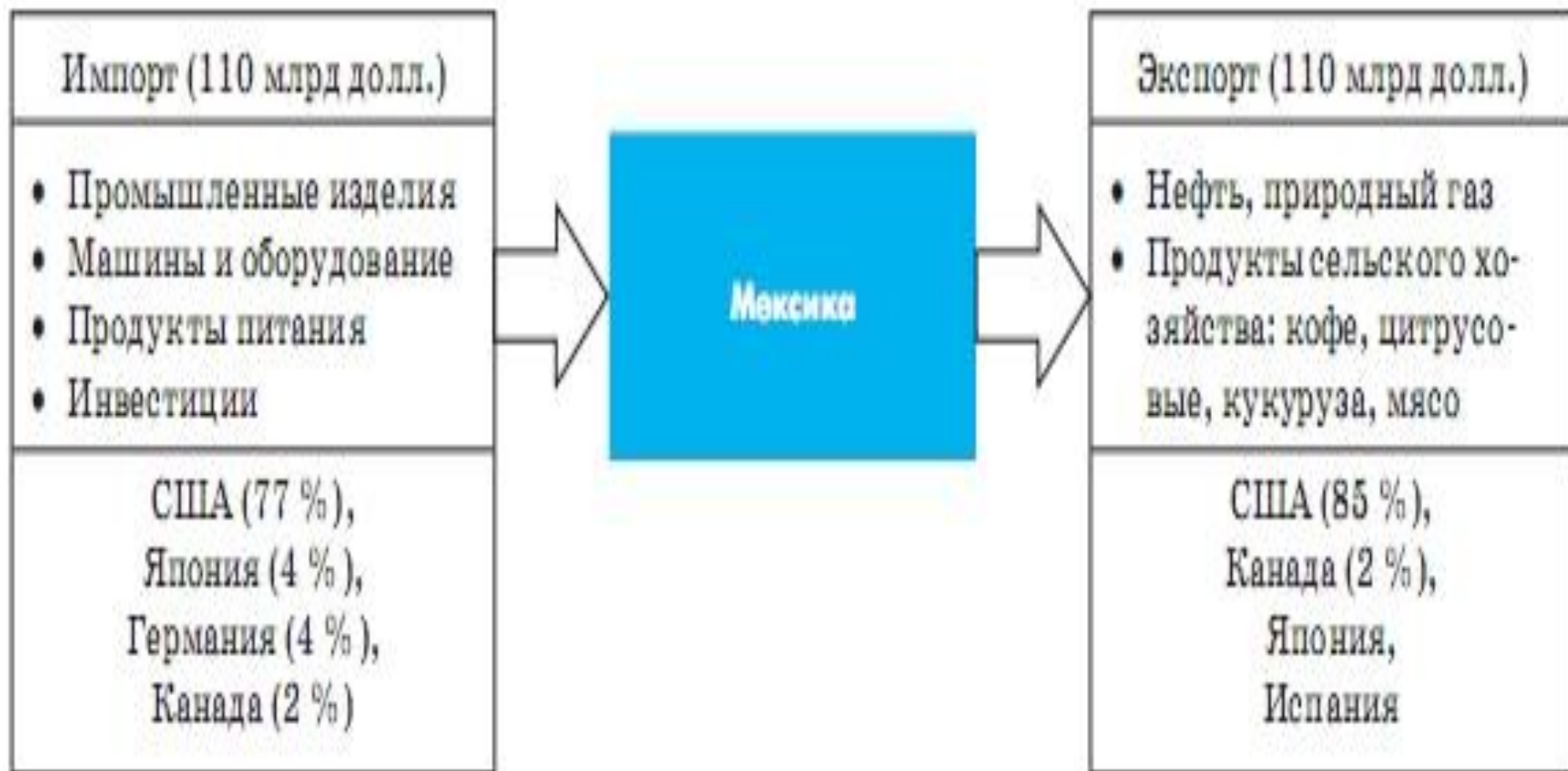
Растениеводство

- Потребительское (традиционные сельскохозяйственные культуры для собственного потребления - кукуруза, пшеница, фасоль, маниока, кормовые бананы, картофель)
- Плантационное (ориентируется на мировой рынок и выращивает бананы, цитрусовые, кофе, какао, сахарный тростник, хлопок)

Латифундия (в Мексике —
гасиенды, в Бразилии —
фазенды, в Аргентине —
эстансии) - ?

Транспорт

- Железнодорожный (10% протяженности мировых железных дорог, отсутствие единой железнодорожной сети, неодинакова ширина путей)
- Автомобильный (12% мировой автомобильной сети; не обеспечивает связей между регионами и отдельными странами)
- Трубопроводный (2/3 общей протяженности приходится на Мексику, Аргентину и Венесуэлу)
- Речной (развит слабо)
- Морской (95% грузооборота международных перевозок; по тоннажу флота первые места занимают Бразилия, Аргентина, Мексика)
- Воздух (2/3 парка самолетов приходится на Бразилию, на внутренних авиалиниях действуют частные местные авиакомпании, на международных - иностранные)



Все страны региона являются членами [ООН](#); Венесуэла - член ОПЕК; Мексика - блока НАФТА; Антигуа и Барбуда, Багамские Острова, Барбадос, Белиз, Гайана, Гренада, Доминика, Сент-Винсент и Гренадины, Сент-Люсия, Сент-Китс и Невис, Тринидад и Тобаго, Ямайка являются членами Британского Содружества Наций.

- Латинская Америка очень популярна своими "мыльными операми", или так называемыми теленовеллами. Самые продолжительные из них снимались в 60х годах в Аргентине и состояли из более 600 серий.

- Первым Чемпионом мира по футболу стала сборная одной из стран Латинской Америки. Это не Аргентина и не Бразилия, а скромный на сегодняшний день Уругвай, стал лучшей командой планеты в 1930 году

- Все же страны Латинской Америки довольно часто организовывали мировые первенства по футболу - они произошли в Мексике (дважды), Уругвае, Чили и Аргентине.

Создайте презентацию:

- Бразилия
- Аргентина
- Куба