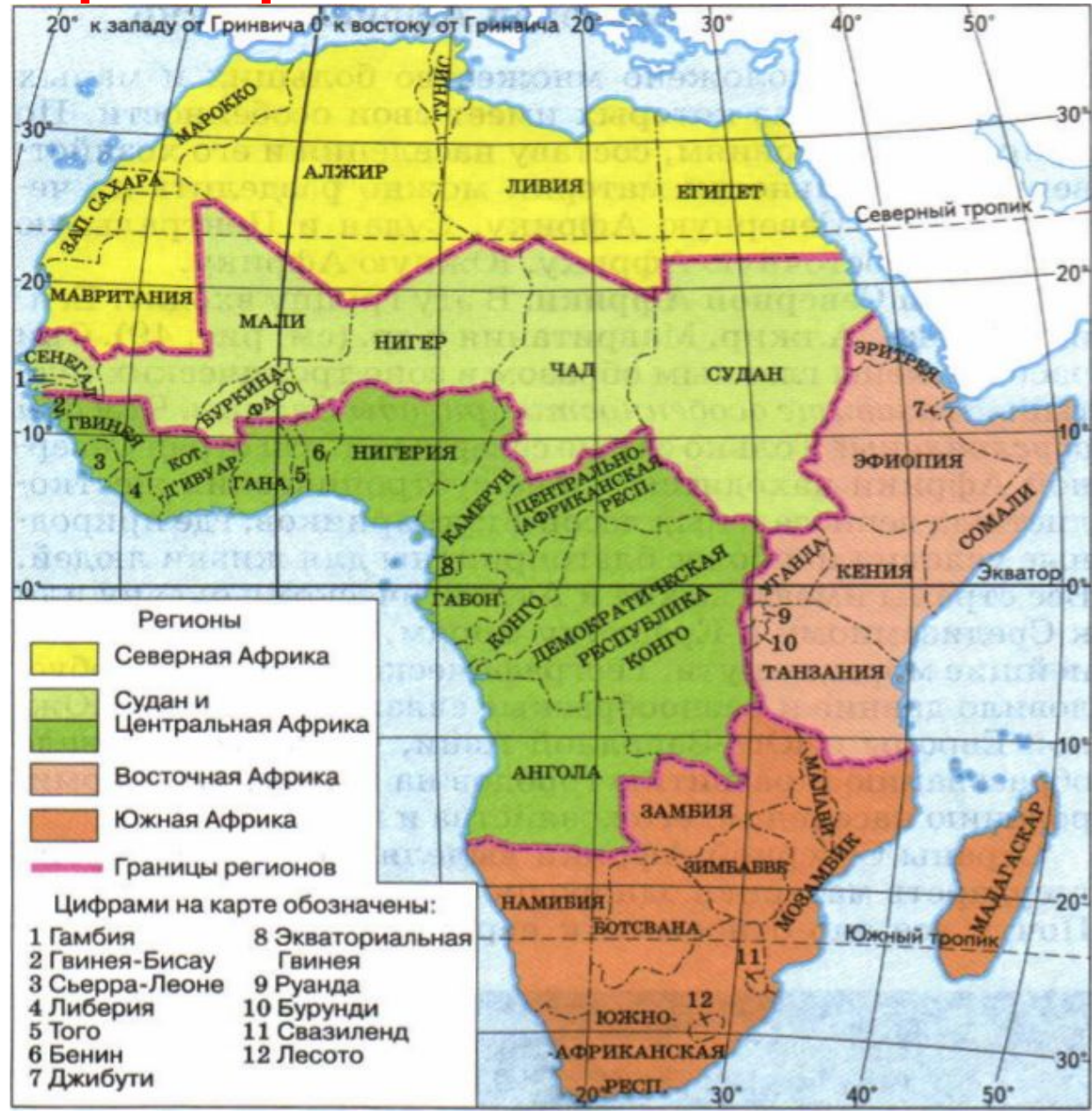


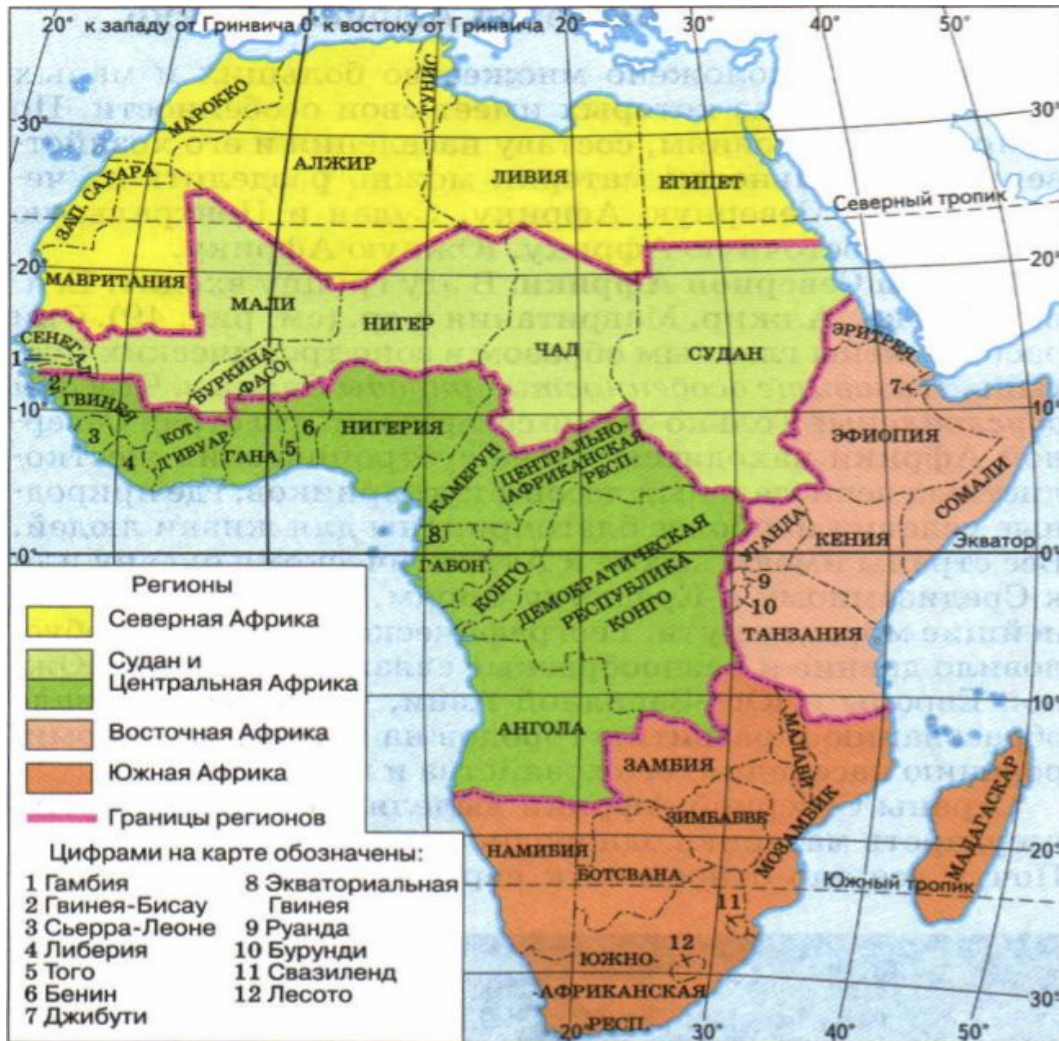
Страны Западной и Центральной Африки. Нигерия



План характеристики региона

1. Географическое положение
2. Рельеф и полезные ископаемые
3. Климат
4. Внутренние воды
5. Природные зоны
6. Население и хозяйство

Географические особенности региона



- Территория региона получает наибольшее количество солнечного тепла и света
- очень богатый растительный и животный мир
- Здесь сосредоточена большая часть населения материка и около половины государств континента
- большинство народов относится к экваториальной расе

Географическое положение



• Запишите ответы на вопросы:

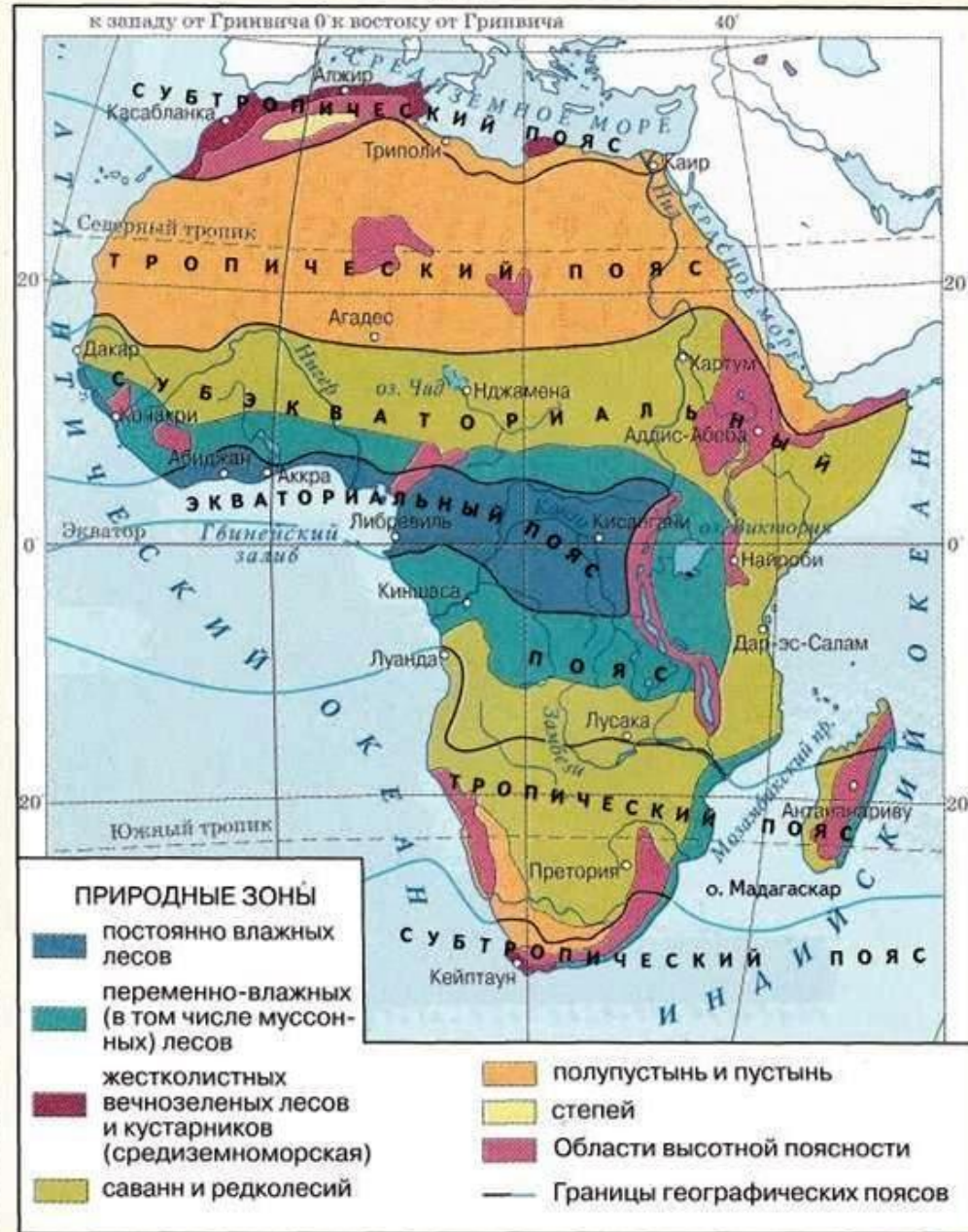
1. В какой части Африки находится регион?
2. С какими странами граничит Западная и Центральная Африка? (перечислите)

Полезные ископаемые



- Выпиши, какие полезные ископаемые добывают в Центральной и Западной Африке.
- Постарайся объяснить, почему эти полезные ископаемые здесь залегают (обрати внимание на рельеф материка).

ПРИРОДНЫЕ ЗОНЫ



Климат. Природные зоны

• Используя карты атласа и материал учебника (с. 134) выясни:

1. В каких климатических поясах лежит территория (вспомни их характеристику)
2. В каких природных зонах она расположена
3. Приведи примеры животных и растений имеющих на данной территории.

Внутренние воды

- Пользуясь картой Африки оцени насколько богат реками и озерами этот край.
- Докажи своё суждение (запиши реки и озера, имеющиеся на данной территории)




Население

- Просмотри следующие слайды и с. 136-137 и сделай вывод о населении:
- Расовый состав,
- Занятия населения

Невольничий берег

НЕВОЛЬНИЧИЙ БЕРЕГ — устаревшее название низменного побережья Гвинейского зал. в Африке, между устьями рр. Нигер и Вольта. В 16-18 вв. один из главных районов работорговли в Африке.



Население: негроидная раса, европеоидная (туареги), смешанные расы, племя банту (Конго)



Сельское хозяйство:

- Какао бобы(Гана)
- Арахис(Сенегал)
- Бананы и плоды масличной пальмы(Гвинея)
- Натуральный каучук (Либерия)
- Кофе
- Бананы

