


Водопад Джур -Джур

Выполнили ученицы 8 класса: Осипчук
Виктория, Жукова Екатерина .

Джур –Джур — самый полноводный водопад Крыма, расположен на территории Алуштинского региона в окрестностях села Генеральского, в ущелье Хап-хал, образовавшемся в результате действия вод реки Восточный Улу-Узень на высоте 468 м над уровнем моря. Река Улу-Узень спускается со стометровой высоты по трёхкаскадному порогу. С известнякового уступа, высота которого 15 метров, широким пятиметровым потоком вода обрушивается в глубокий котлован и бурно стремится вниз по руслу реки. Джур-Джур — самый мощный водопад в Крыму: его средний многолетний расход воды составляет 270 литров в секунду. Он не иссякает даже в



Джур -Джур

Происхождение названия

Название водопада «Журчащий», назван в качестве звукоподражания бегущей воде. По одной из версий название происходит от арм. Ջրը-Ջրը (дословно — «вода-вода»), по другой от иран. «джур» — журчание бегущей воды.



ОКРУЖЕНИЕ


Ущелье Хапхал и водопад Джур-Джур являются частью Хапхальского гидрологического заказника республиканского значения, основанного в 1974 году с общей площадью 250 га.

За селом Генеральское, расположенном в живописной местности, амфитеатром поднимаются величественные горы: на северо-востоке Караби-яйла, на северо-западе — Демерджи-яйла, а между ними гигантским мостом расположен гребень горы Тырке. Ближе к Тырке находится живописное ущелье Хапхал, густо поросшее лесом. К ущелью от Генеральского ведет лесная дорога.

Если подняться от водопада вдоль реки примерно на километр, открывается живописная панорама порогов-каскадов, из которых предпоследний и последний имеют высоту 28 и 60 метров. Неподалеку находится пещера Джур-Джур длиной 750 метров. Пещеру окружает лес, в котором произрастают граб и бук, а также дуб, липа, рябина, лещина и кизил, есть участки двухвекового леса, где растут скальный дуб и крымская сосна.








© Vitaliy Eryomenko





**Спасибо за
внимание!**