

МАТЕРИКИ И ИХ ОСОБЕННОСТИ

ЧАСТЬ 3



ОНЛАЙН - ШКОЛА
ВЕБИНАРИУМ



АФРИКА А



АФРИКА

Самый жаркий материк



Крайние точки:



Крайние точки:

- Северная – мыс **БЕН-СЕКА (РАС-ЭНГЕЛА, ЭЛЬ-АБЬЯД)**



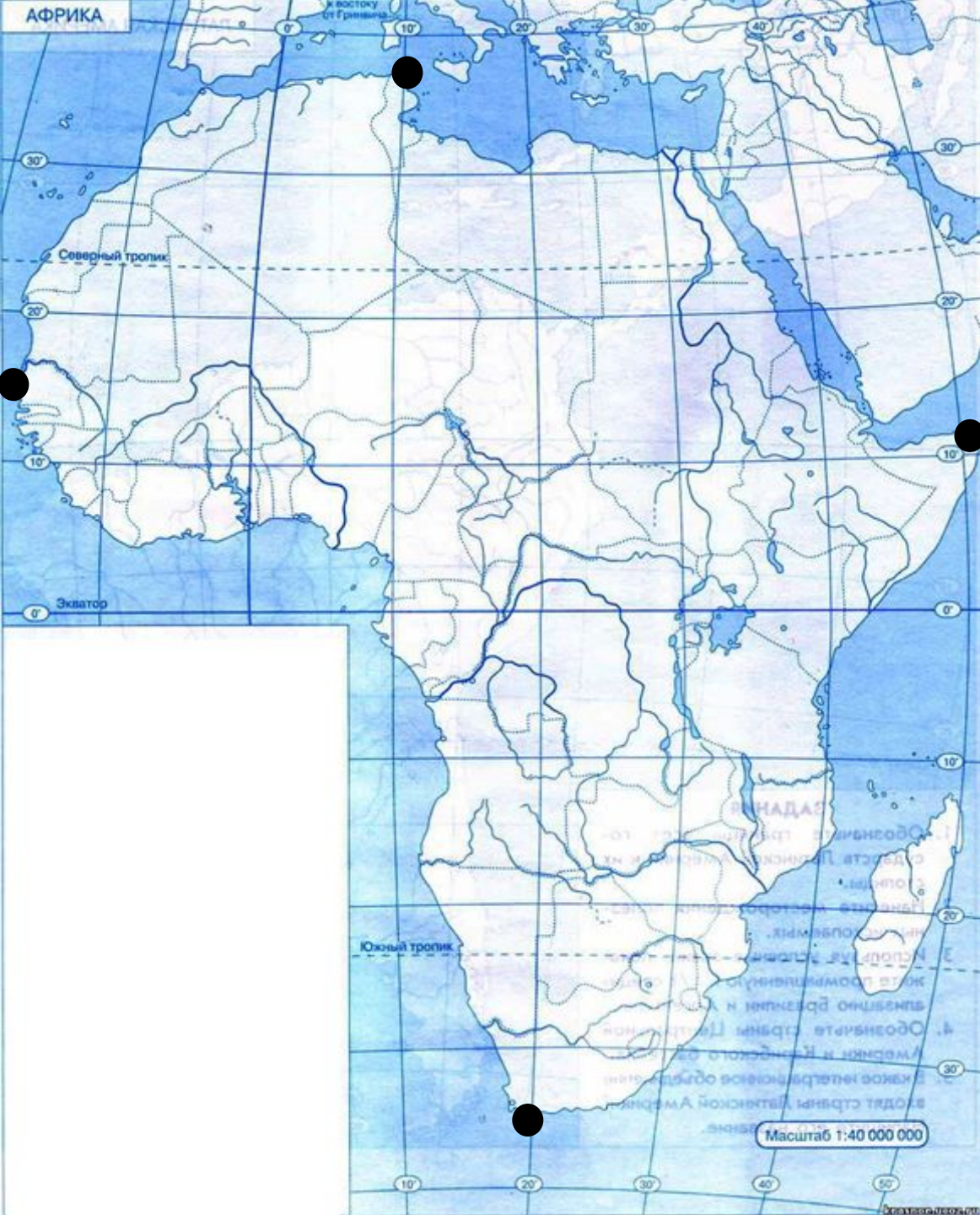
Крайние точки:

- Северная – мыс **БЕН-СЕКА (РАС-ЭНГЕЛА, ЭЛЬ-АБЬЯД)**
- Южная – мыс **ИГОЛЬНЫЙ**



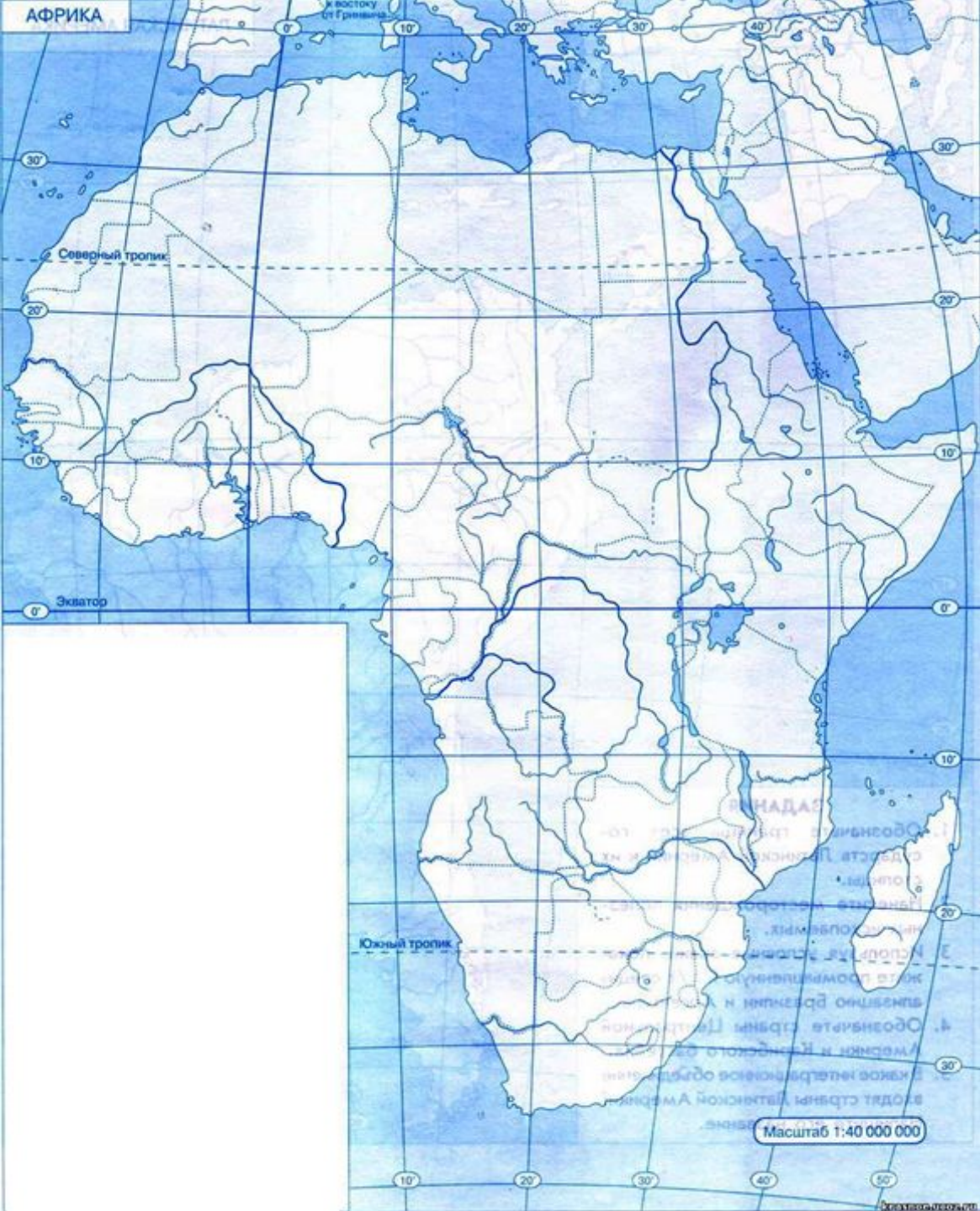
Крайние точки:

- Северная – мыс **БЕН-СЕКА (РАС-ЭНГЕЛА, ЭЛЬ-АБЬЯД)**
- Южная – мыс **ИГОЛЬНЫЙ**
- Западная – мыс **АЛЬМАДИ**



Крайние точки:

- Северная – мыс **БЕН-СЕКА (РАС-ЭНГЕЛА, ЭЛЬ-АБЬЯД)**
- Южная – мыс **ИГОЛЬНЫЙ**
- Западная – мыс **АЛЬМАДИ**
- Восточная – мыс **РАС-ХАФУН**



МОР Я



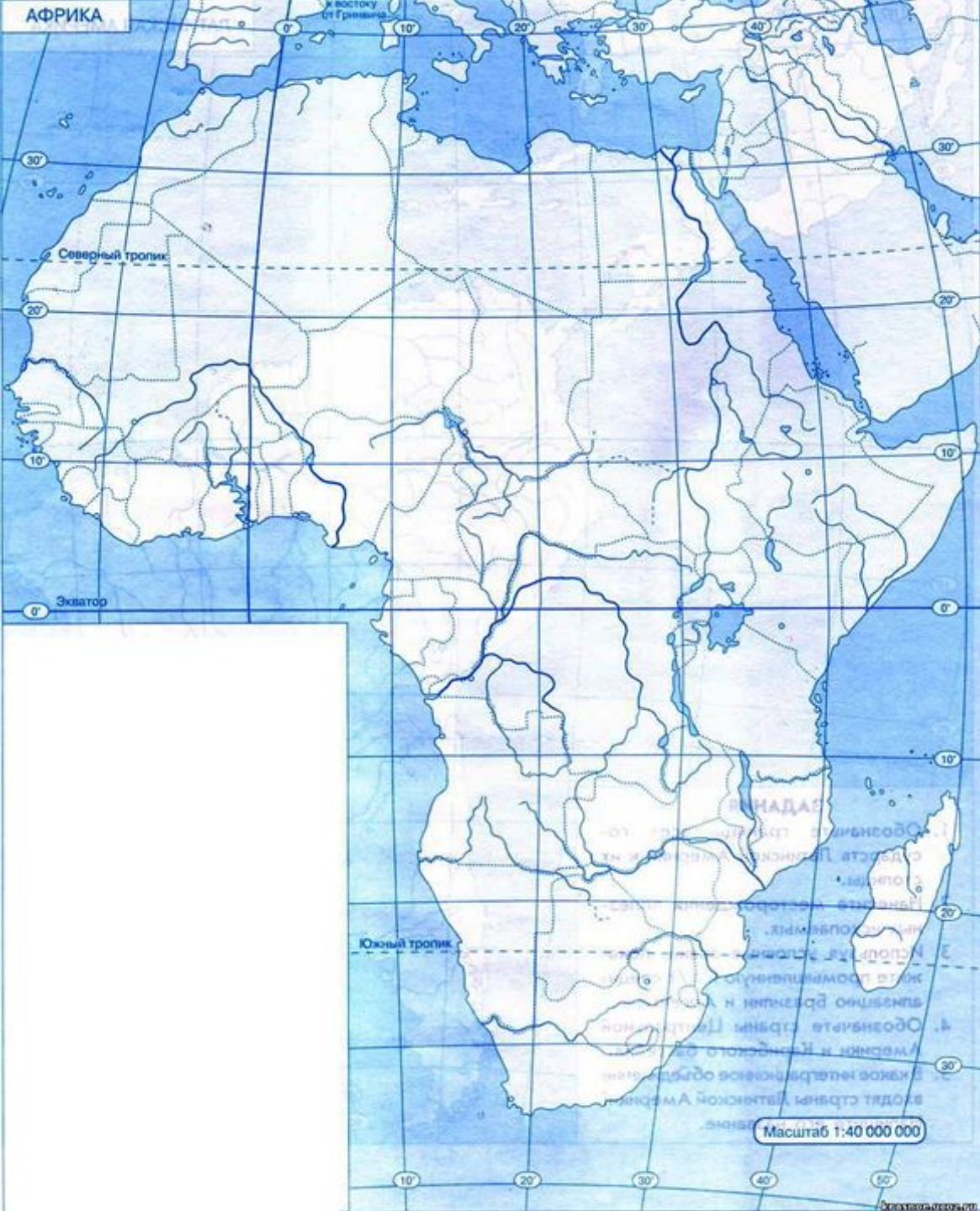
МОР

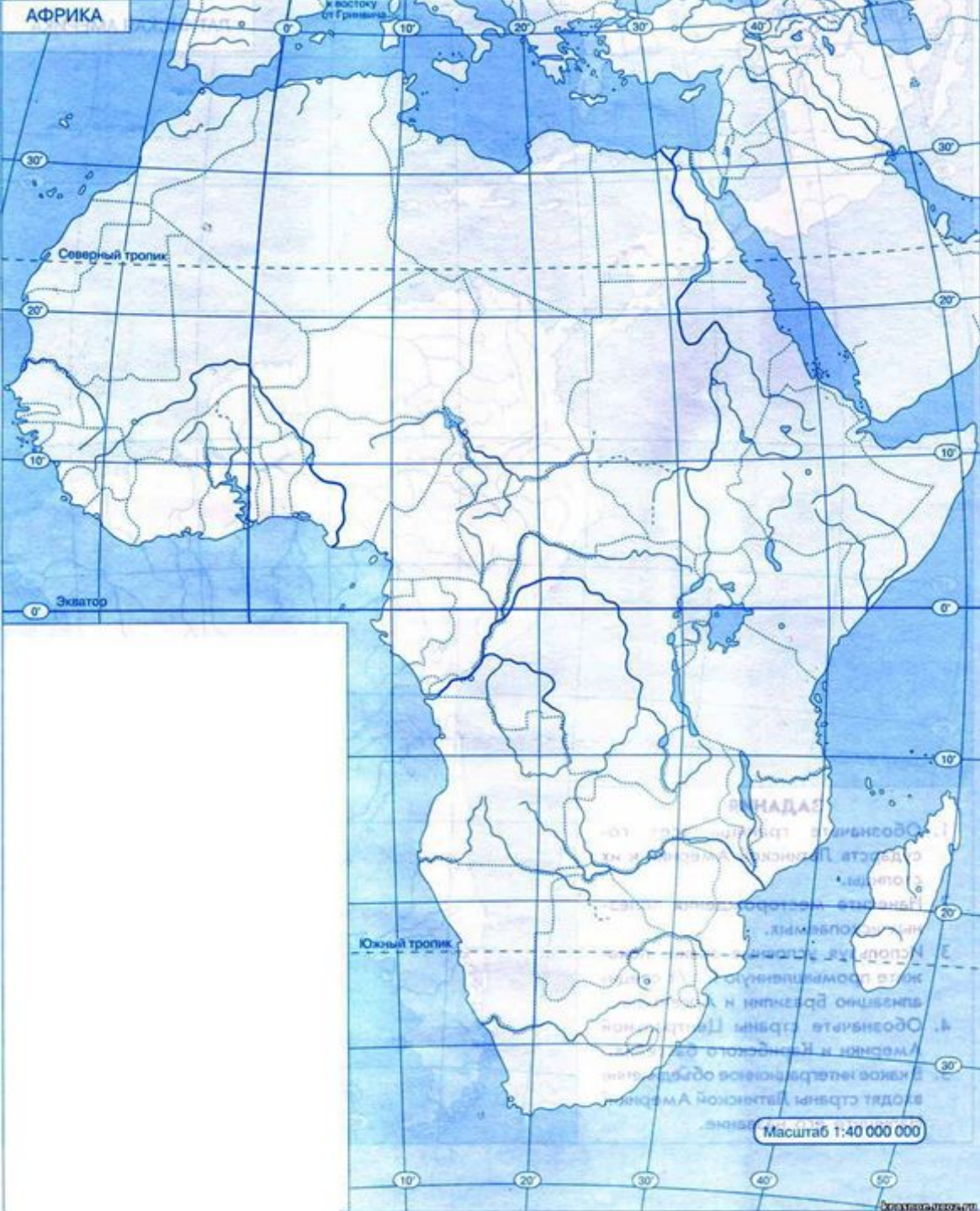
1. Красное Я



МОР

- 1. Красное Я
- 2. Средиземное





ПРОЛИВ Ы



ПРОЛИВЫ

1. Гибралтарский

ы



ПРОЛИВЫ

1. Гибралтарский
2. Мозамбикский



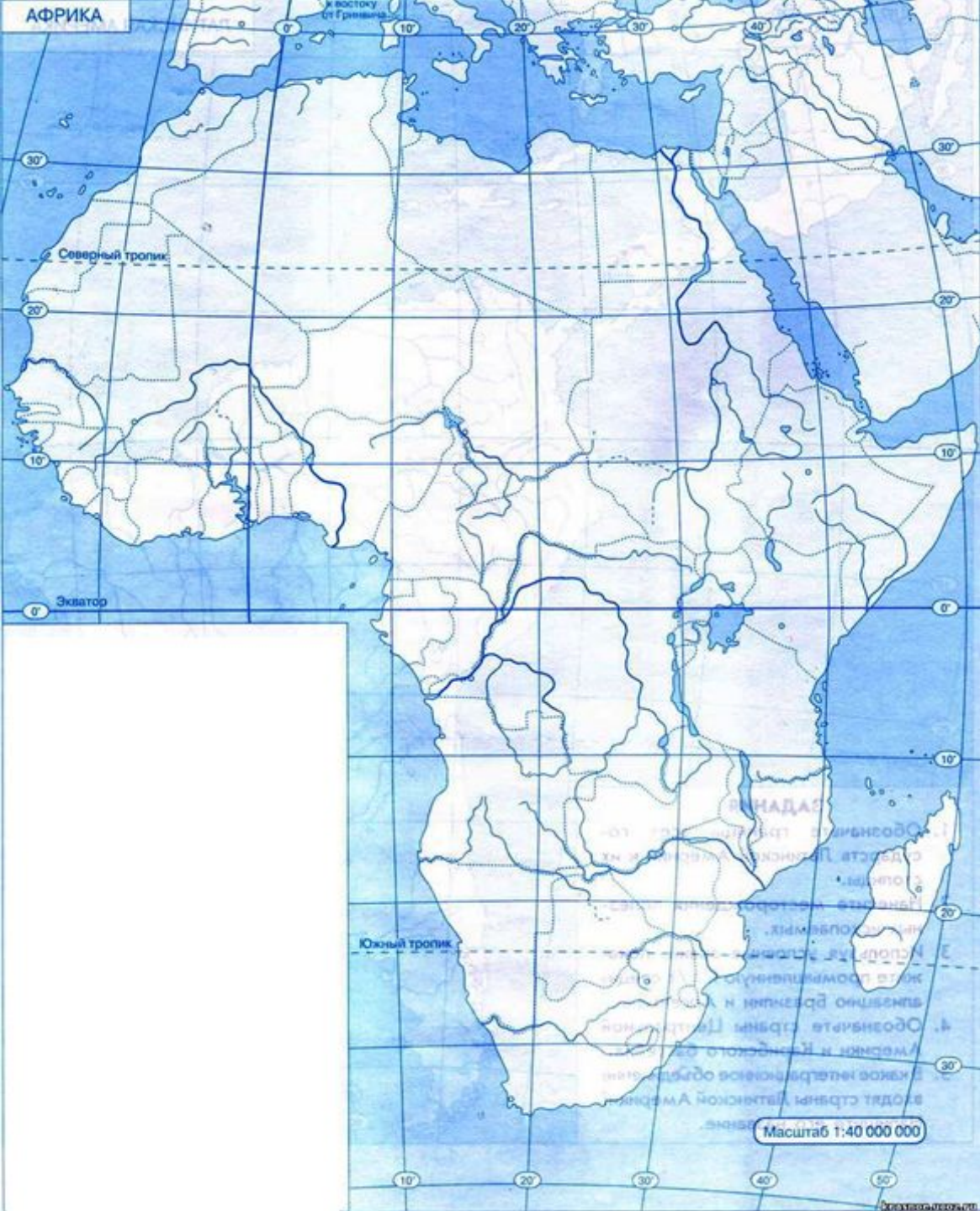
ПРОЛИВЫ

1. Гибралтарский
2. Мозамбикский
3. Баб-Эль-Мандебский



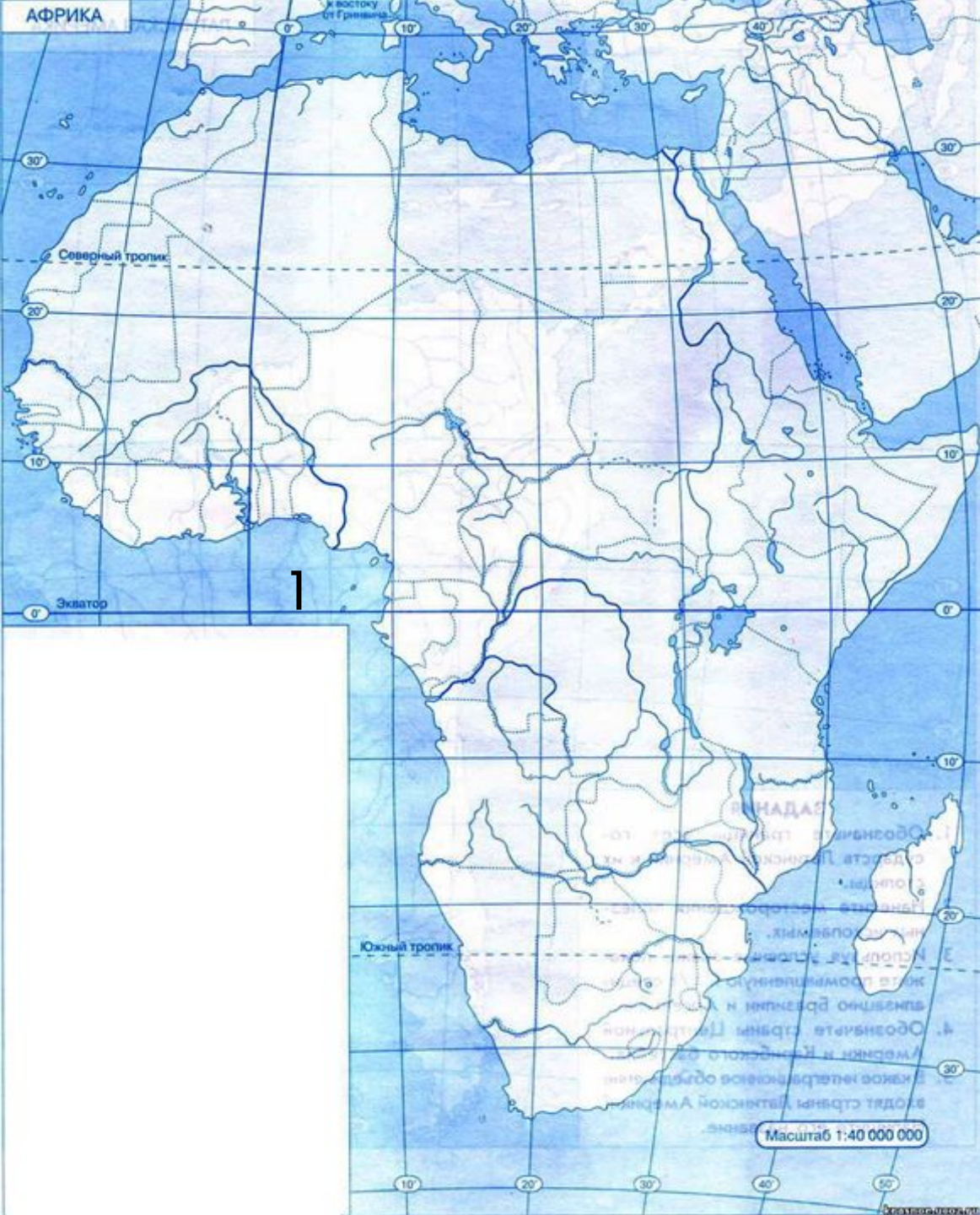
ПРОЛИВЫ

1. Гибралтарский
2. Мозамбикский
3. Баб-Эль-Мандебский
4. Суэцкий канал



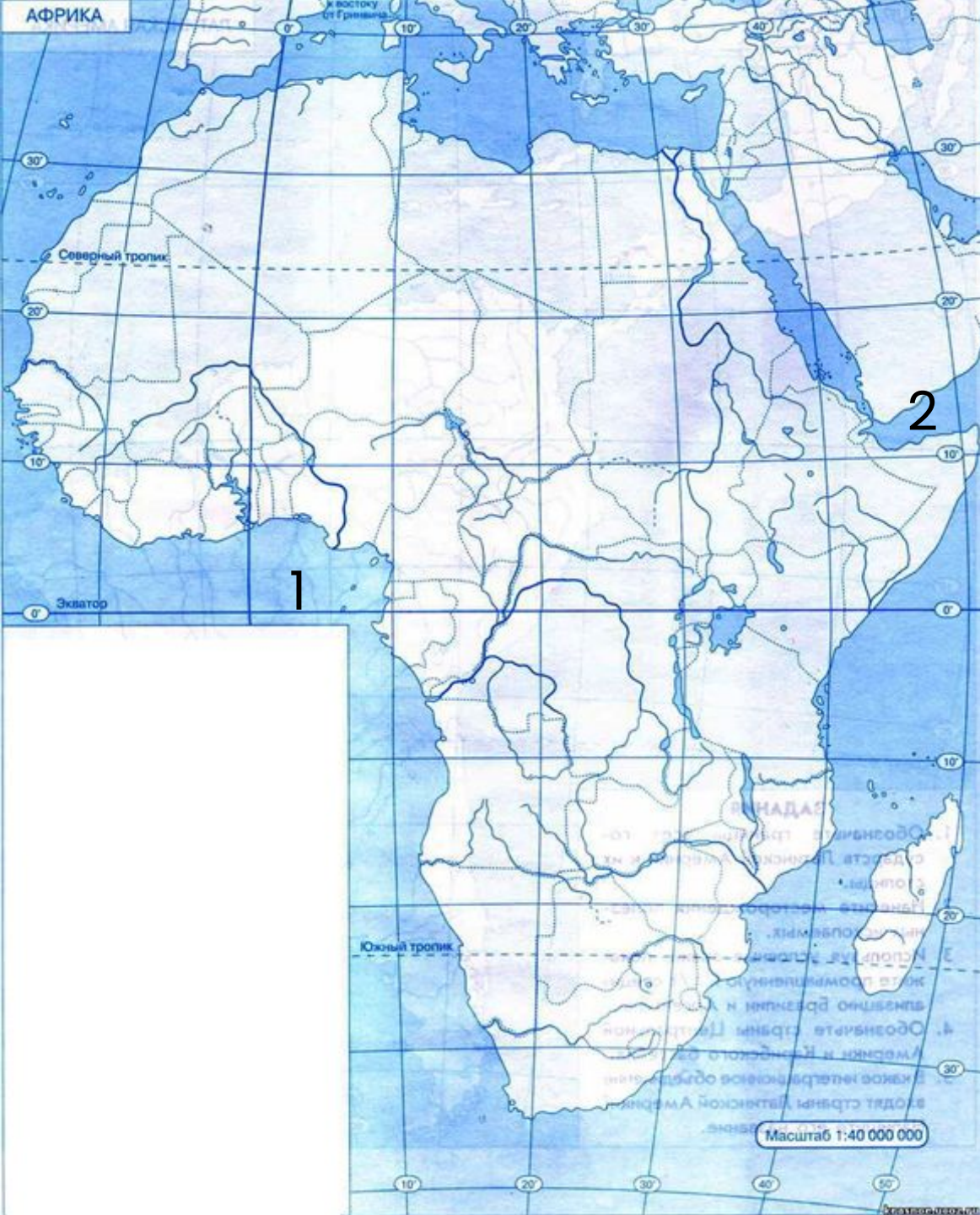


ЗАЛИВ Ы



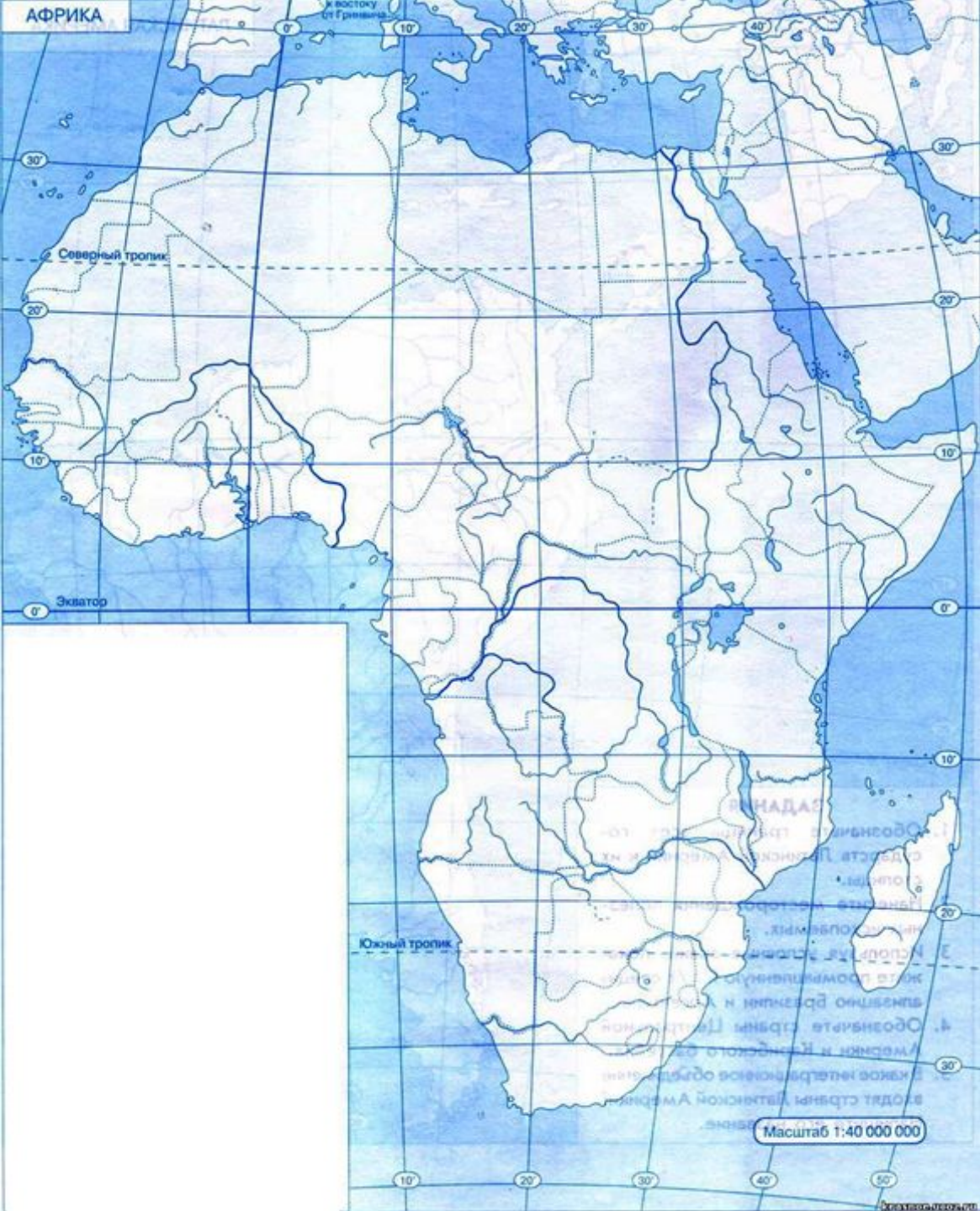
ЗАЛИВ

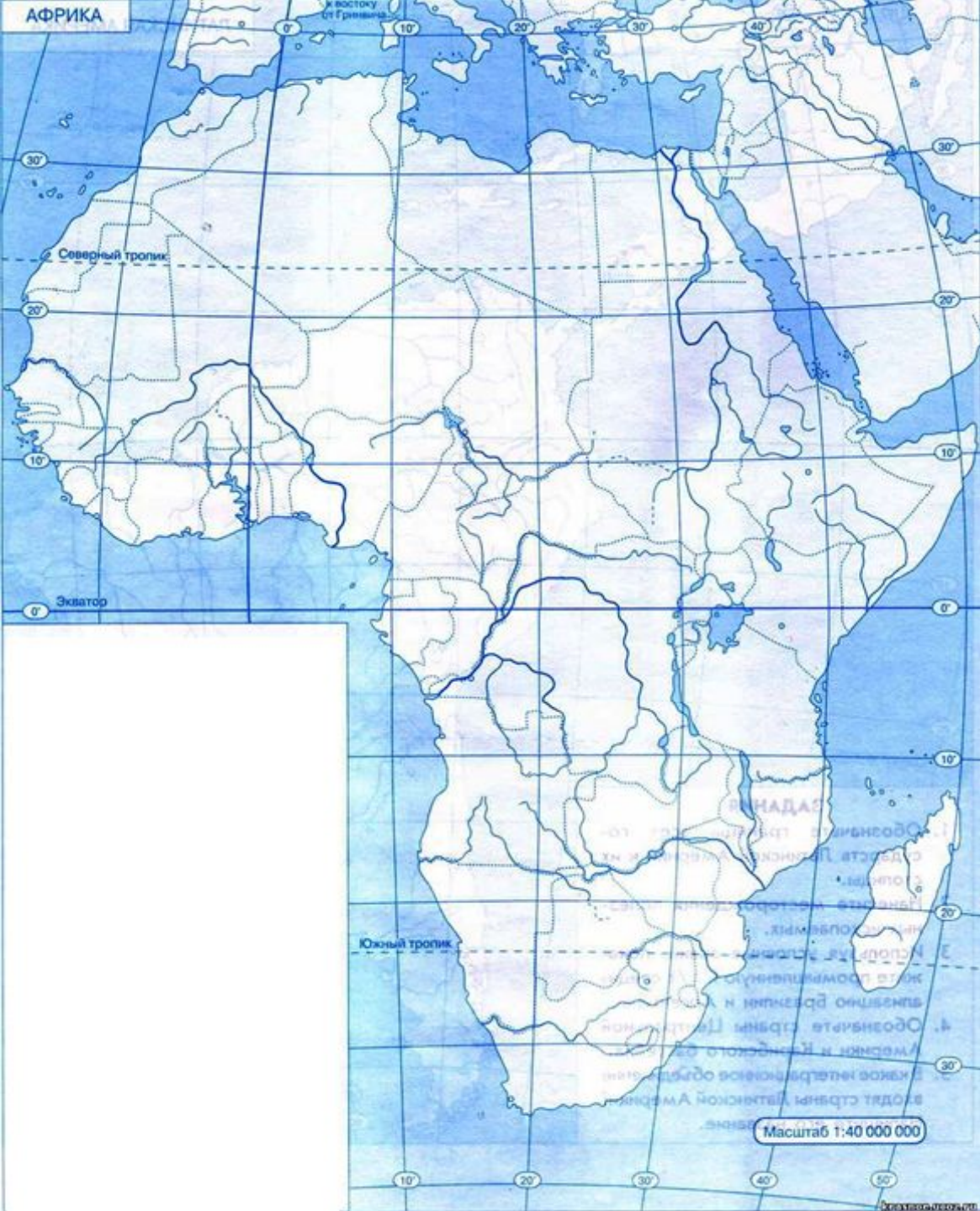
1. Гвинейский **Ы**



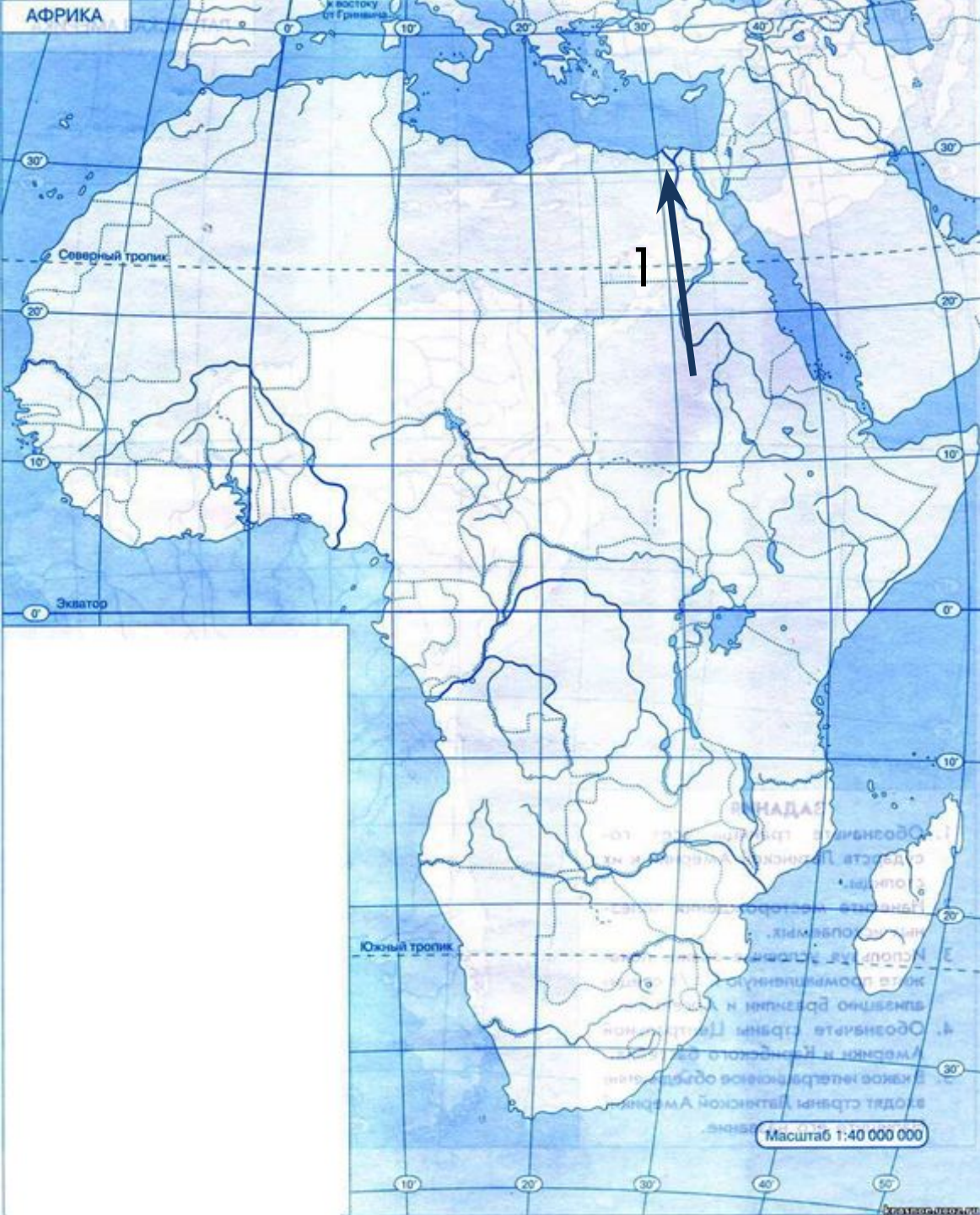
ЗАЛИВЫ

1. Гвинейский
2. Аденский



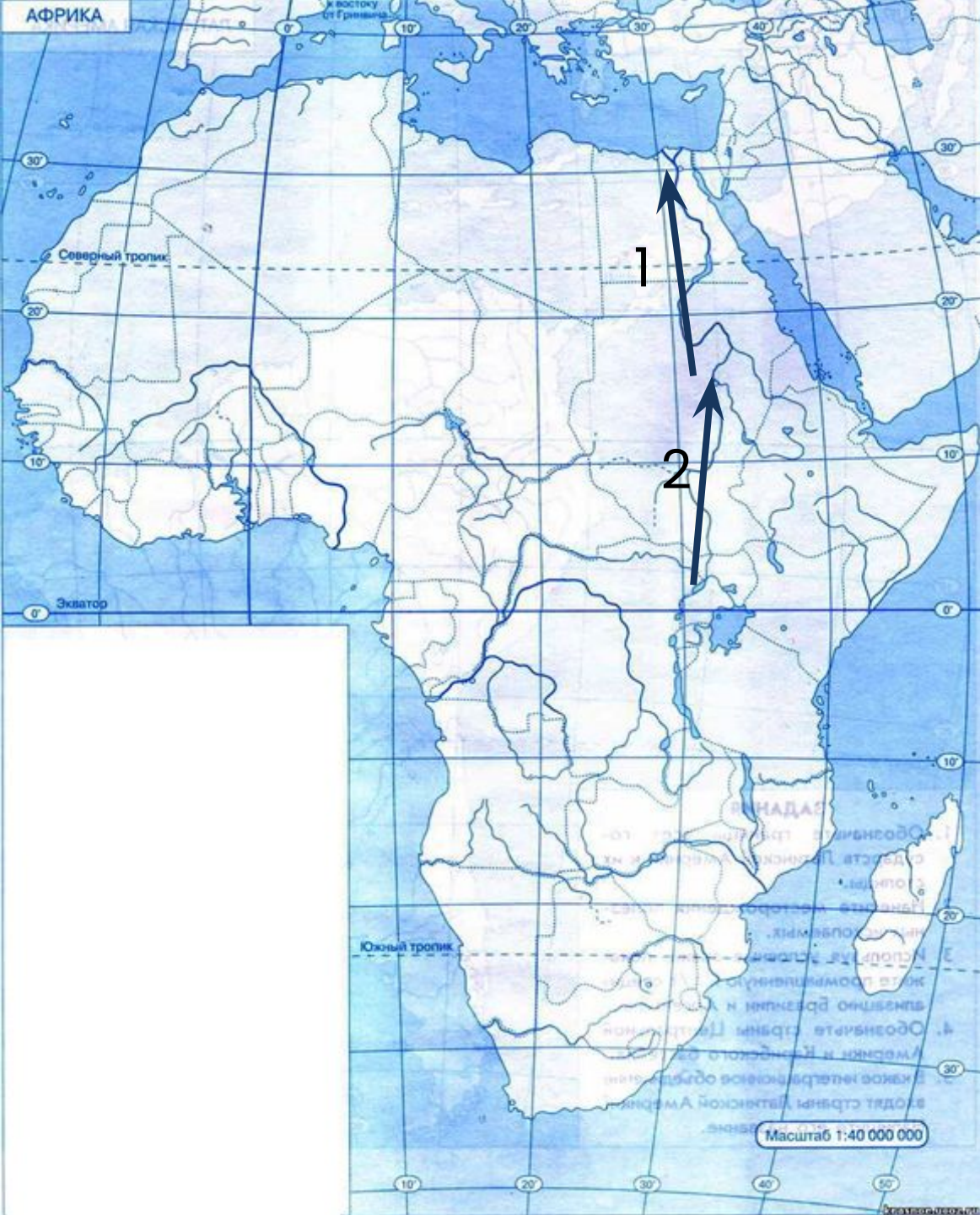


РЕК И



РЕК И

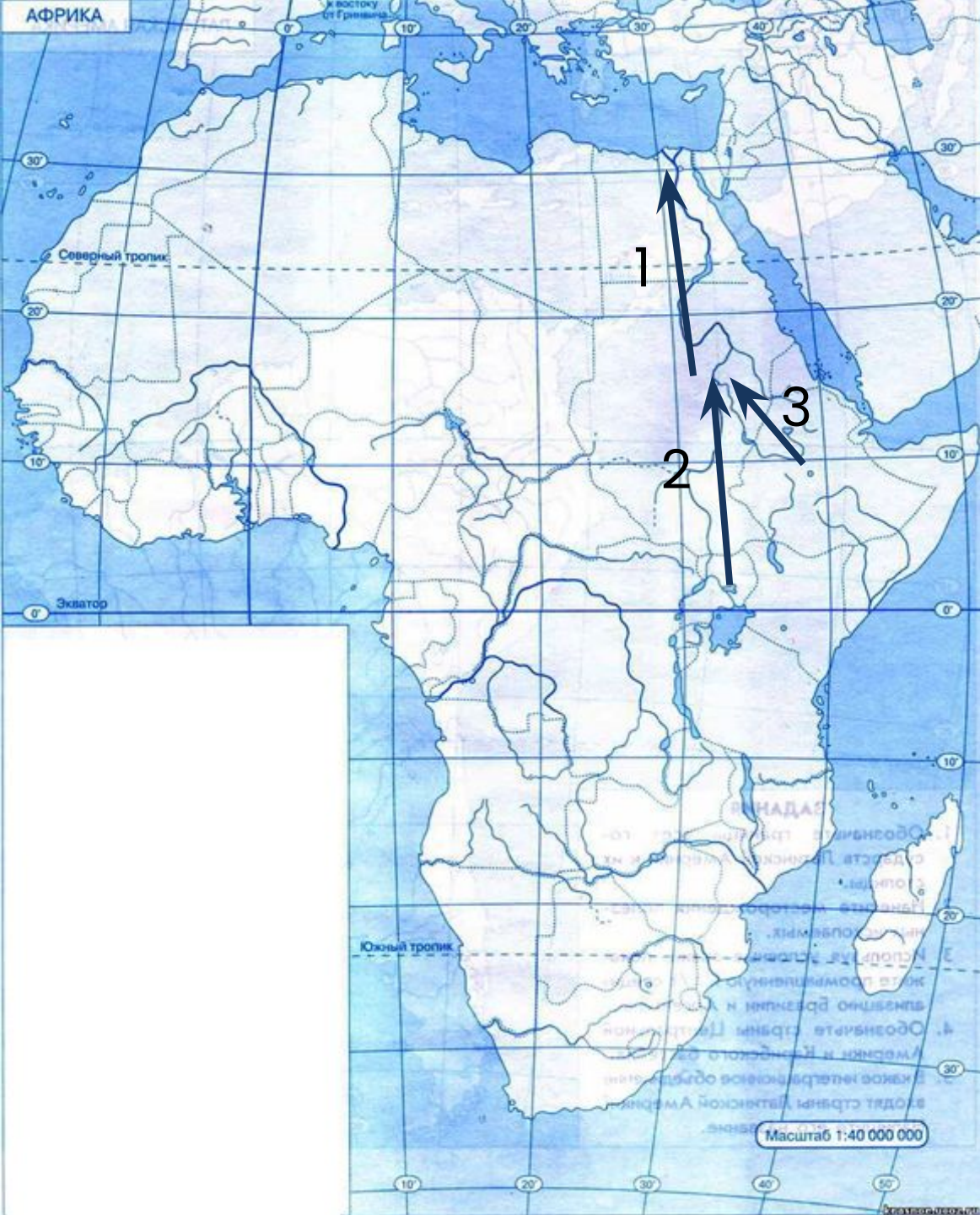
1. Нил



РЕК

1. Нил
2. Белый Нил

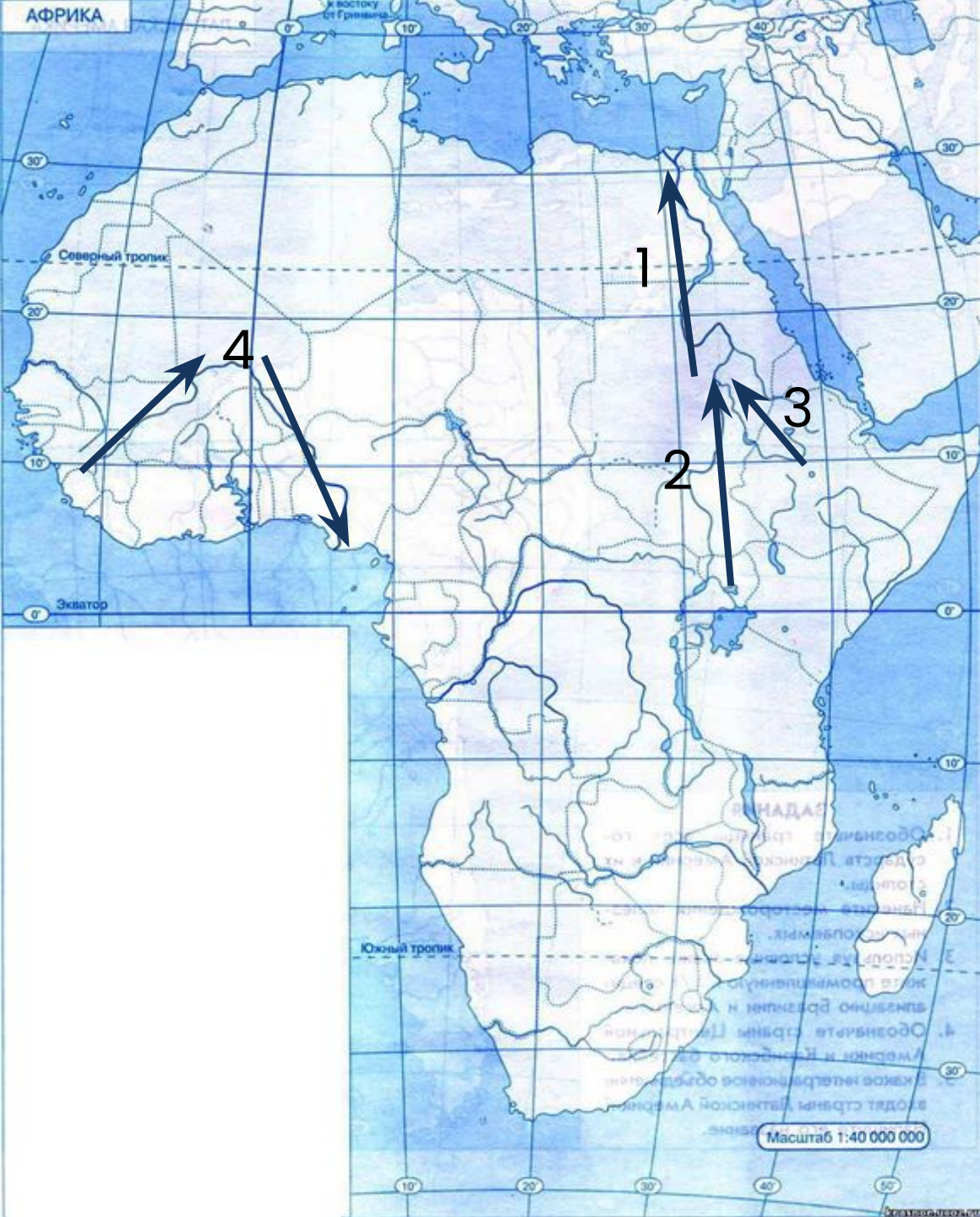
И



РЕК

- 1. Нил
- 2. Белый Нил
- 3. Голубой Нил

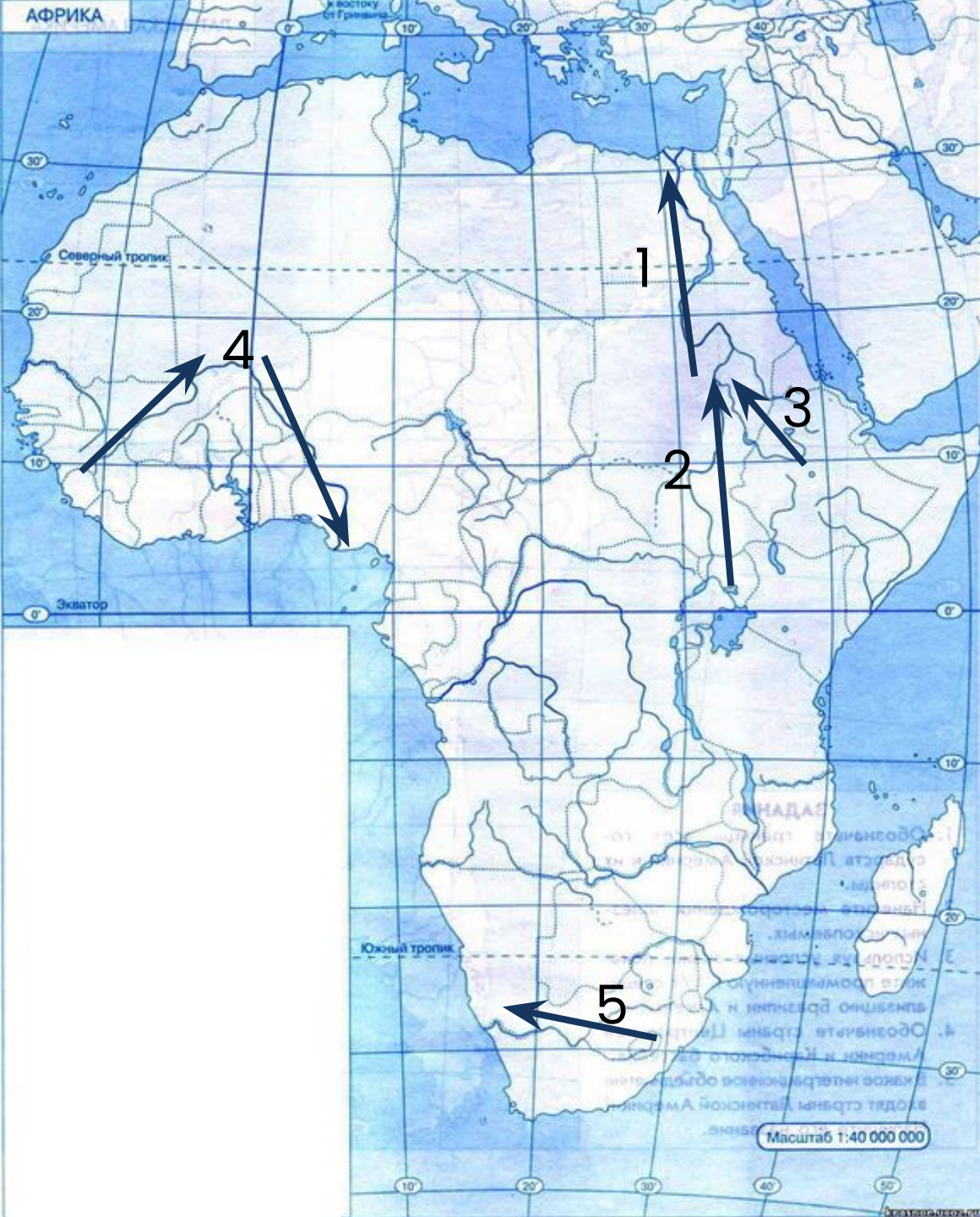
И



РЕК

И

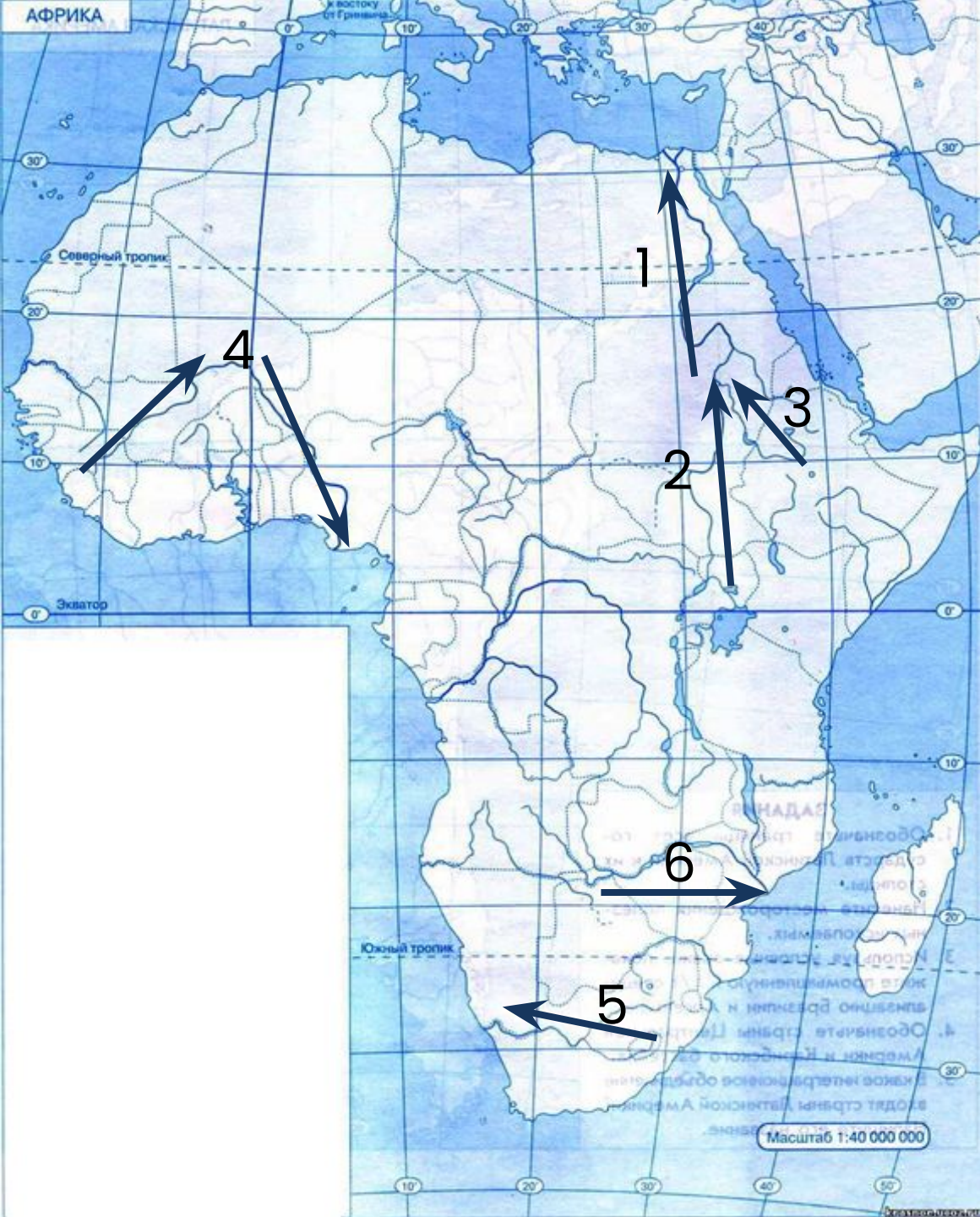
1. Нил
2. Белый Нил
3. Голубой Нил
4. Нигер



РЕК

И

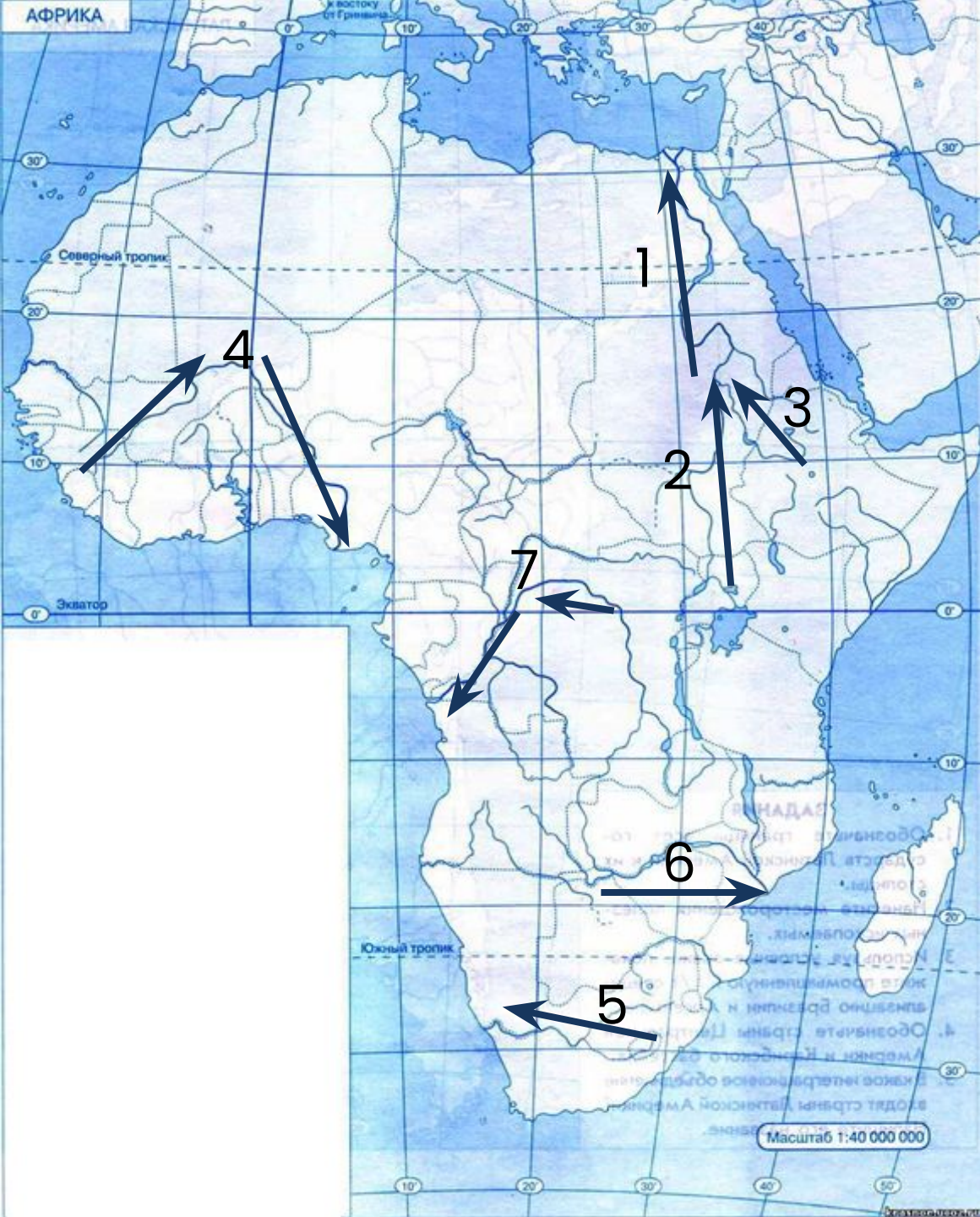
1. Нил
2. Белый Нил
3. Голубой Нил
4. Нигер
5. Оранжевая



РЕК

И

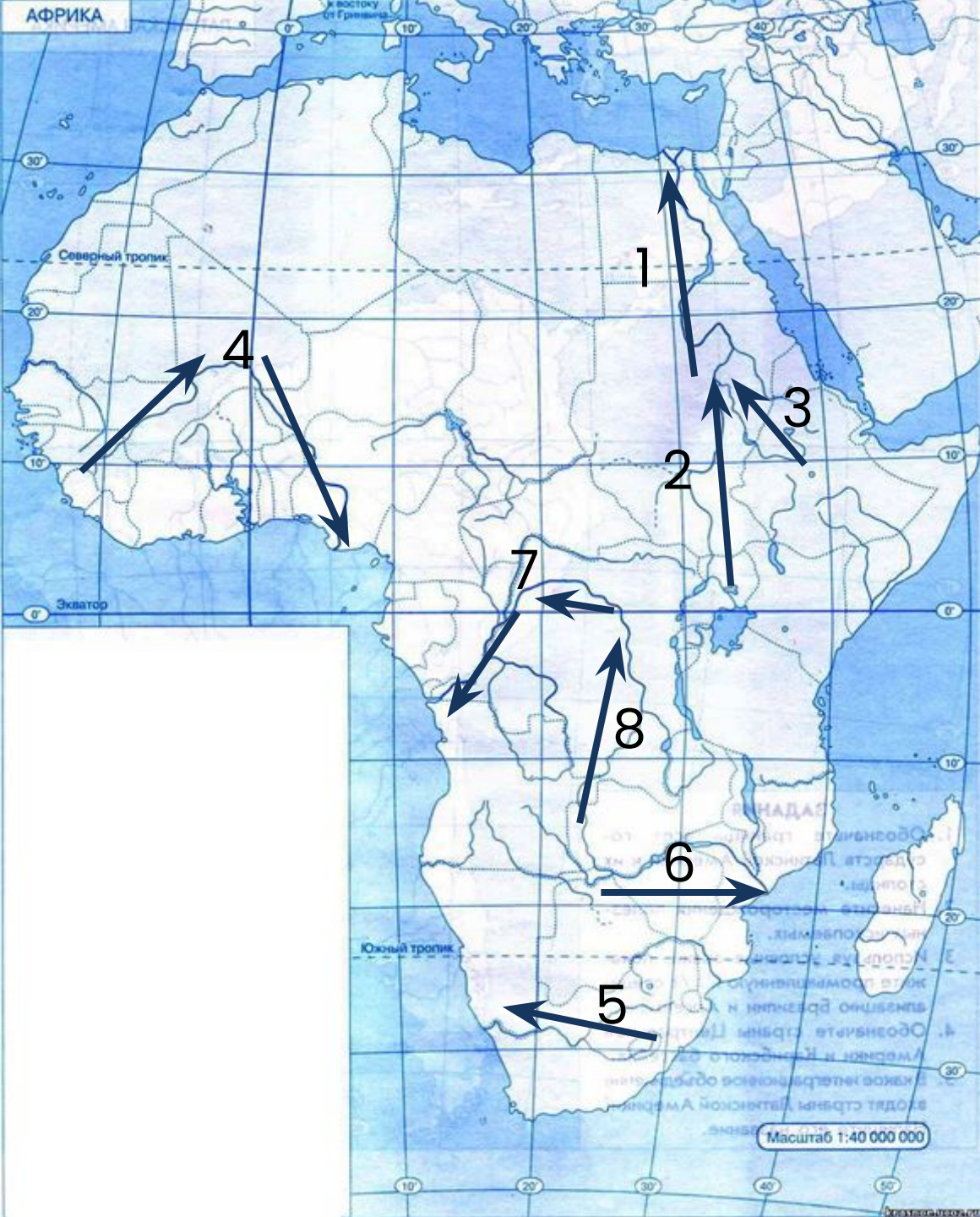
1. Нил
2. Белый Нил
3. Голубой Нил
4. Нигер
5. Оранжевая
6. Замбези



РЕК

И

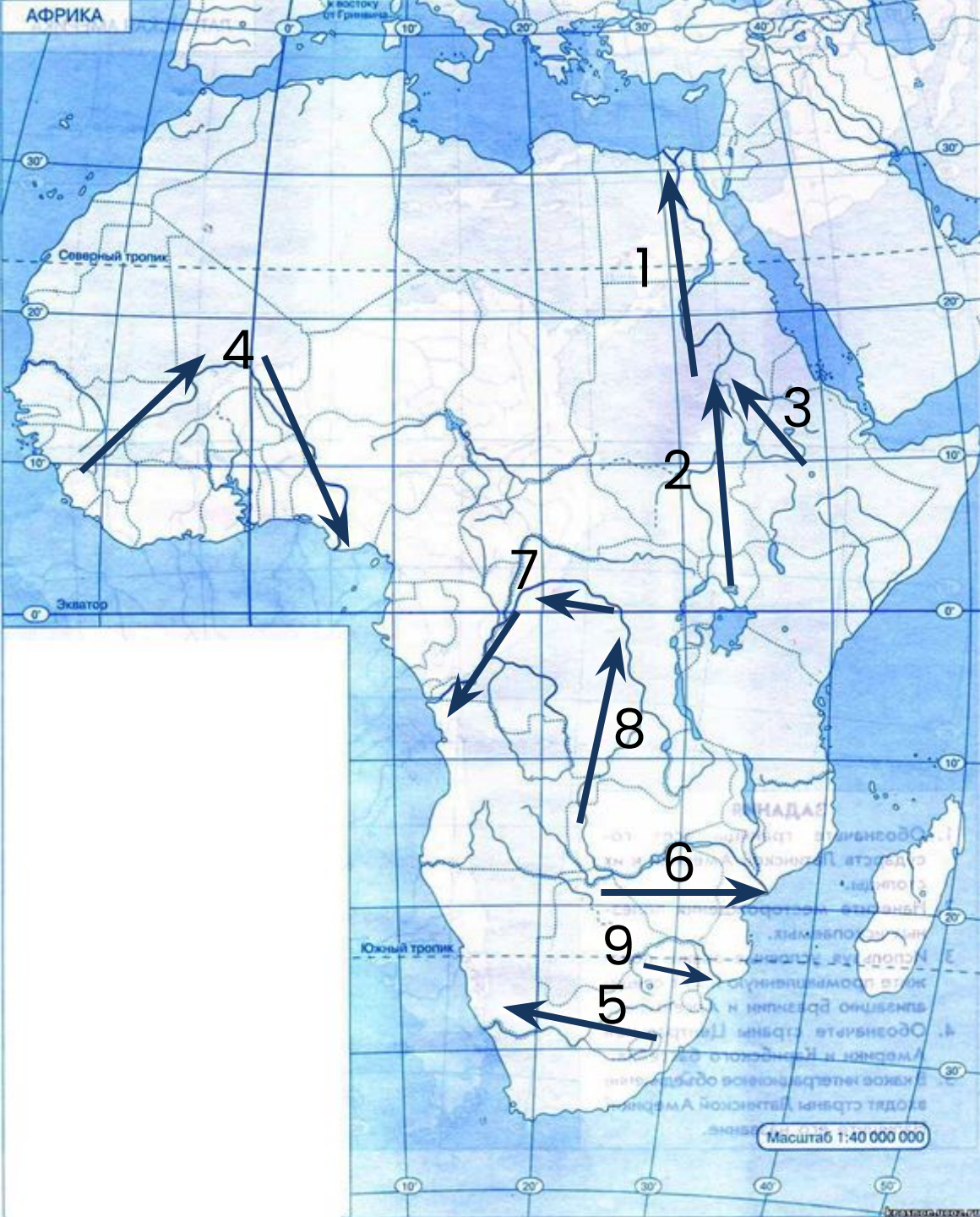
1. Нил
2. Белый Нил
3. Голубой Нил
4. Нигер
5. Оранжевая
6. Замбези
7. Конго



РЕК

И

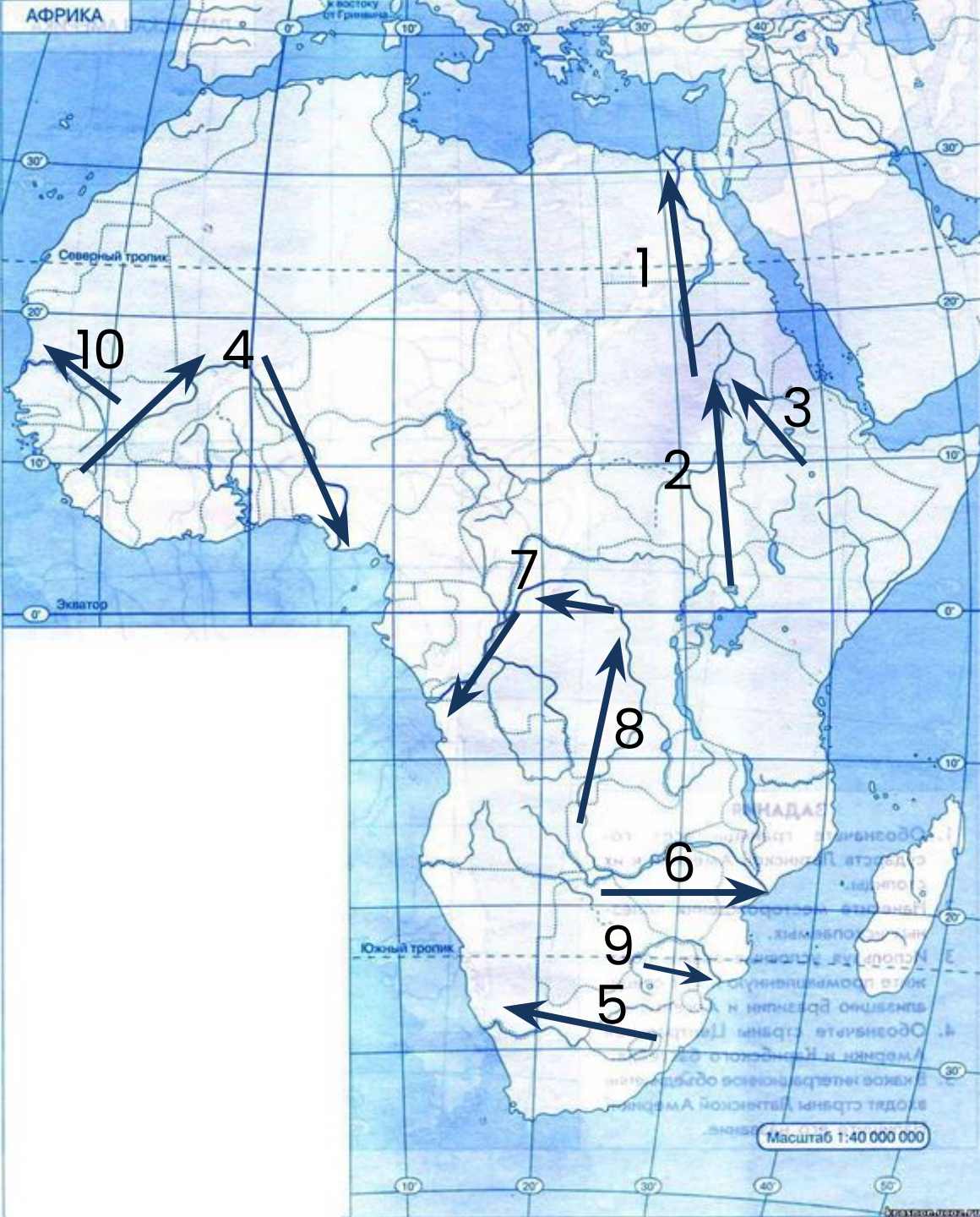
1. Нил
2. Белый Нил
3. Голубой Нил
4. Нигер
5. Оранжевая
6. Замбези
7. Конго
8. Луалаба



РЕК

И

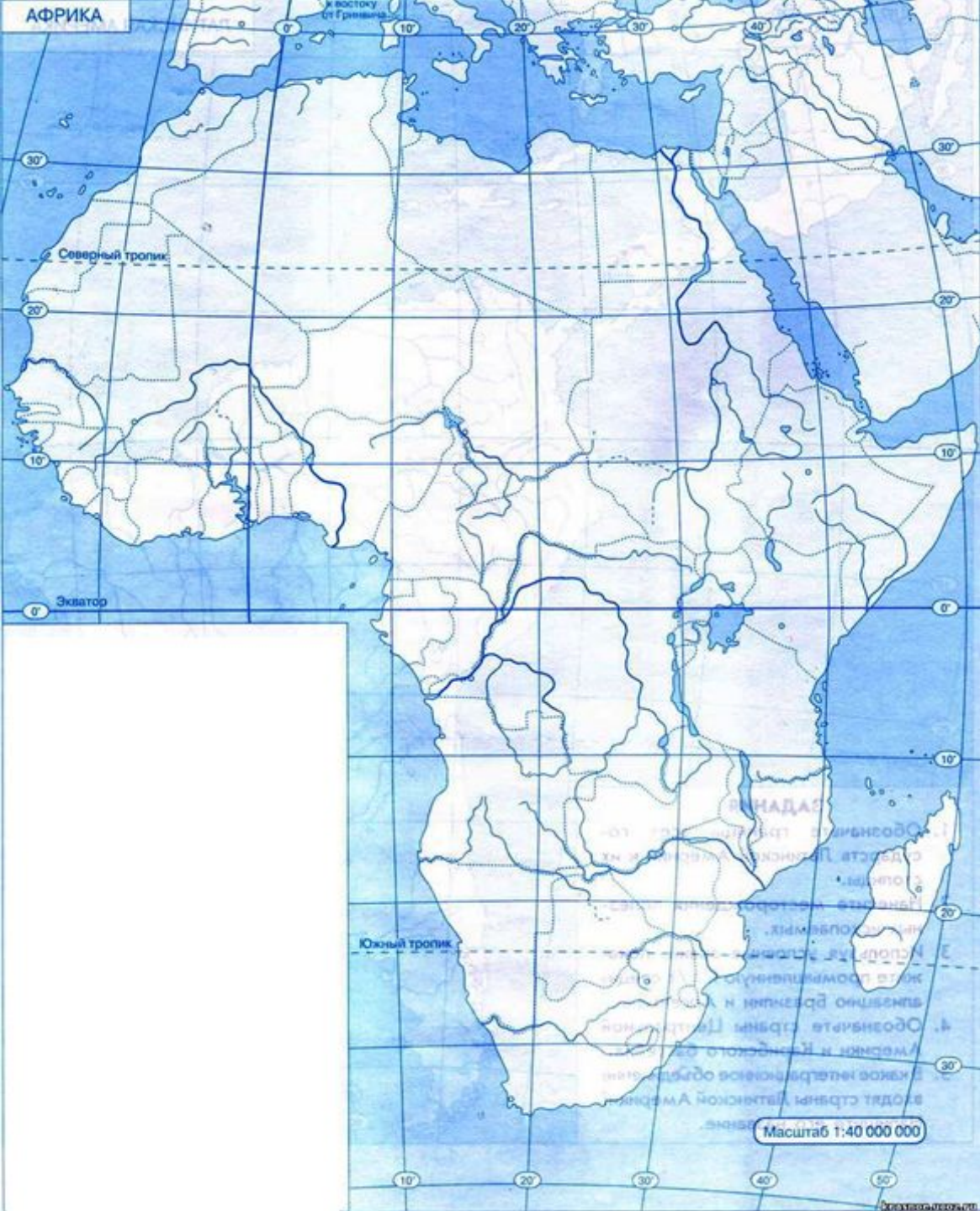
1. Нил
2. Белый Нил
3. Голубой Нил
4. Нигер
5. Оранжевая
6. Замбези
7. Конго
8. Луалаба
9. Лимпопо

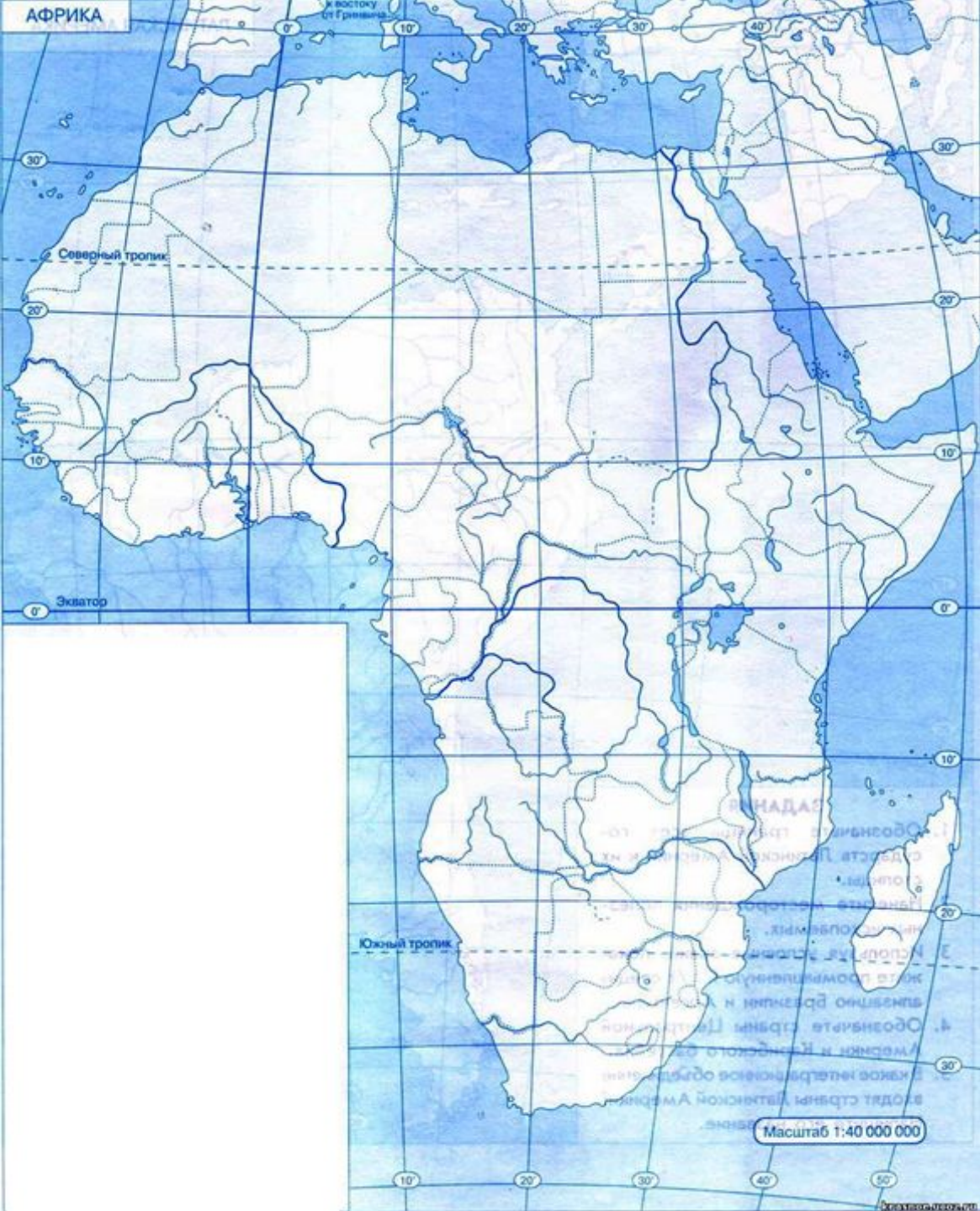


РЕК

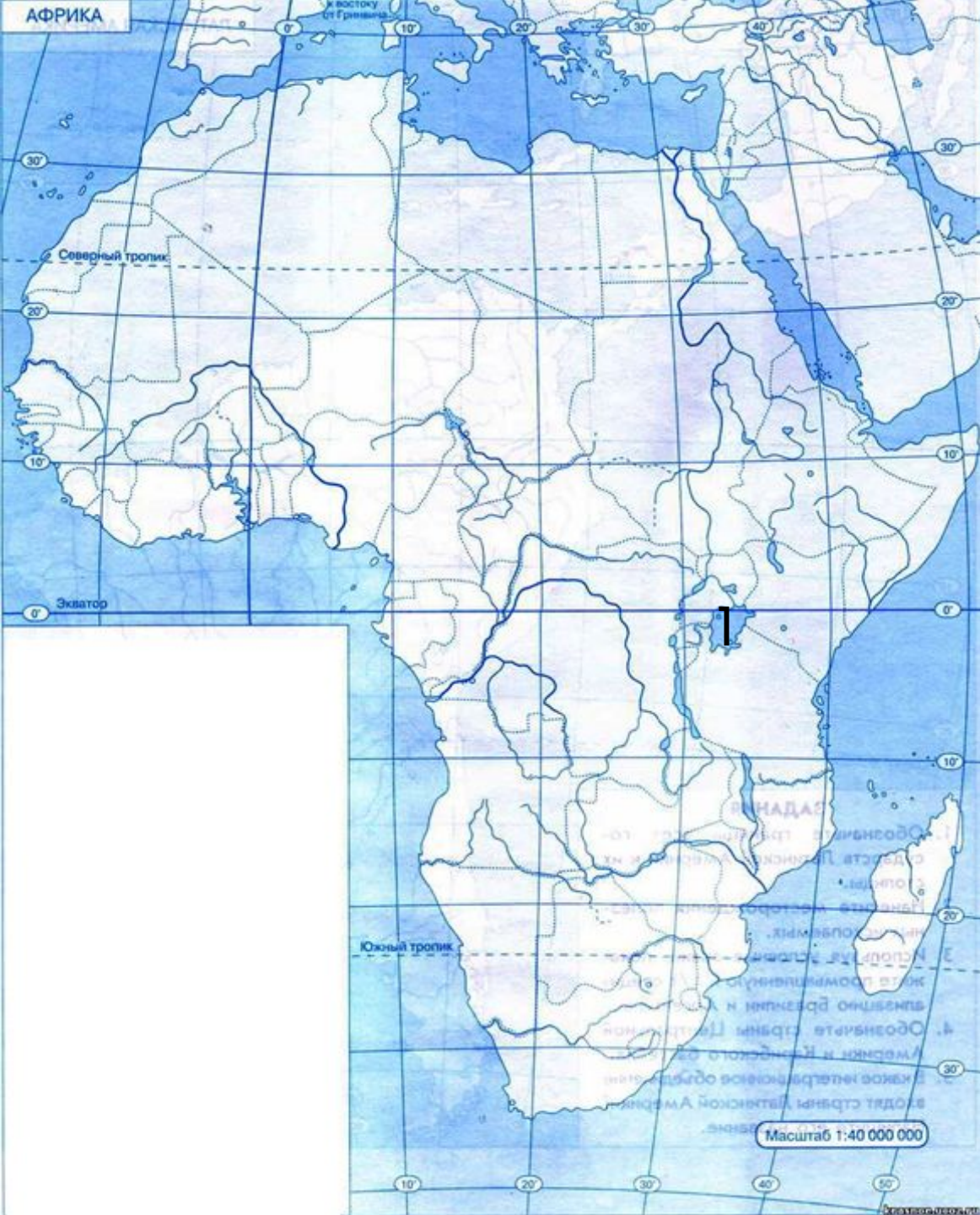
И

1. Нил
2. Белый Нил
3. Голубой Нил
4. Нигер
5. Оранжевая
6. Замбези
7. Конго
8. Луалаба
9. Лимпопо
10. Сенегал



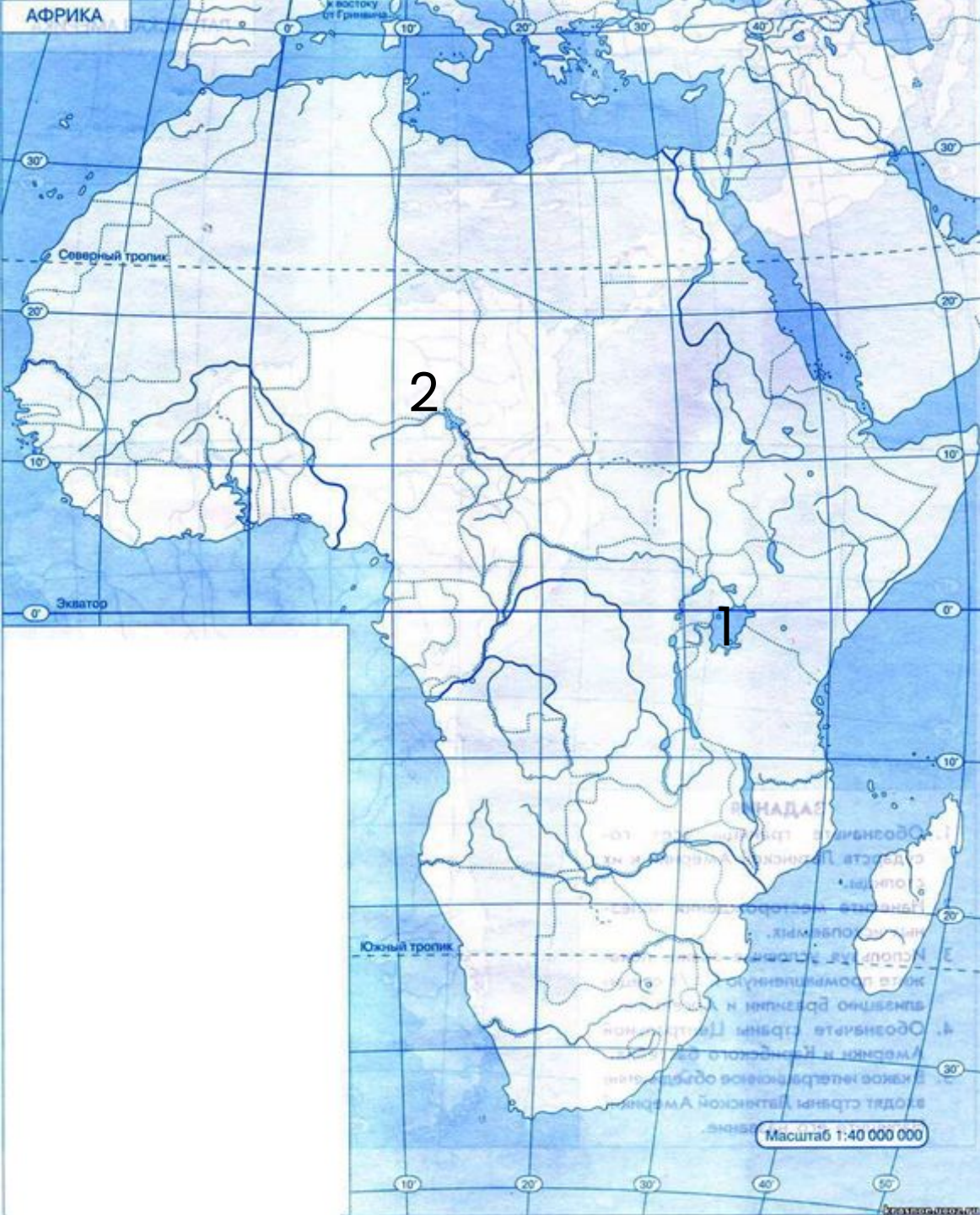


ОЗЁР А



ОЗЁР

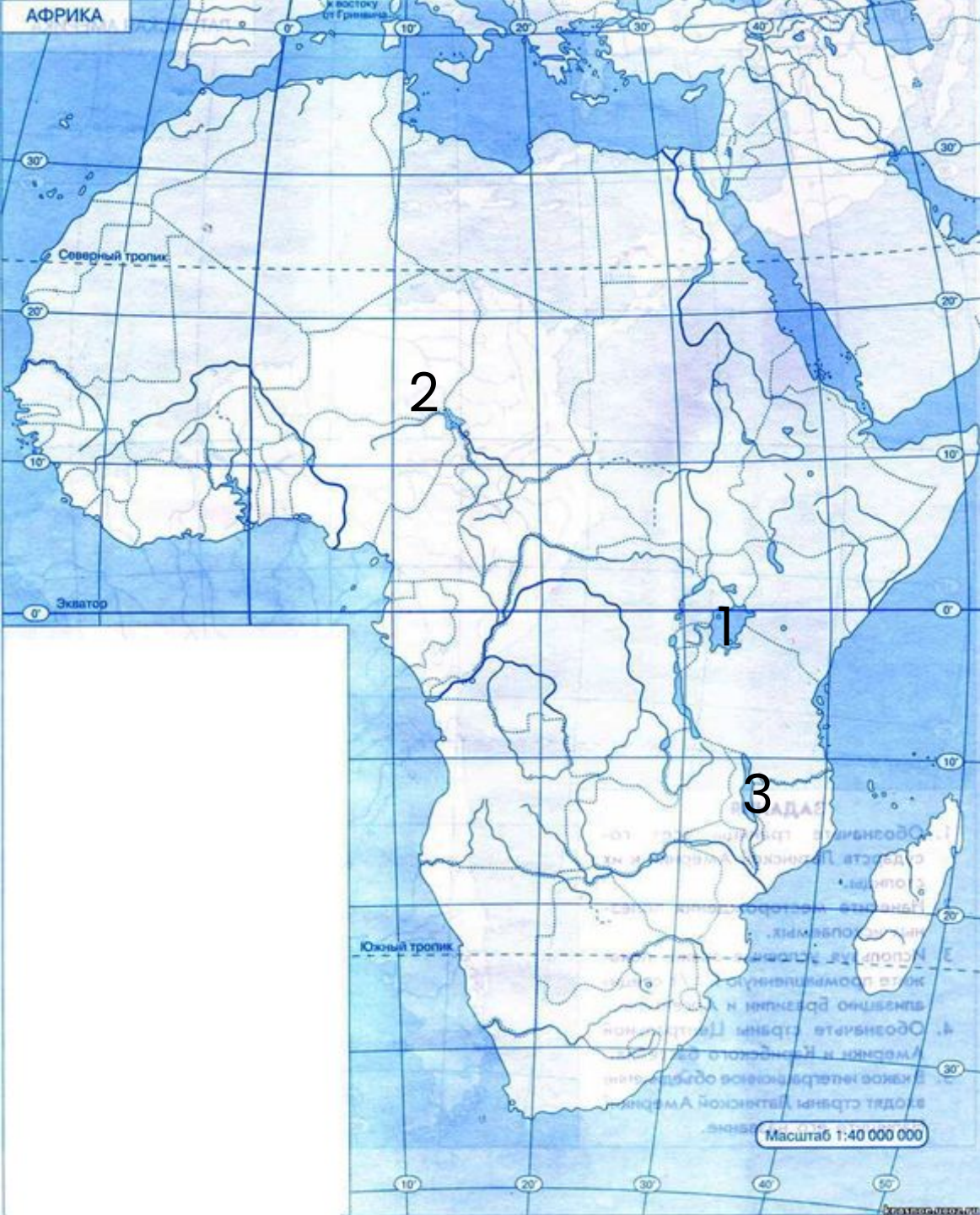
1. Виктория **А**



ОЗЁР

1. Виктория
2. Чад

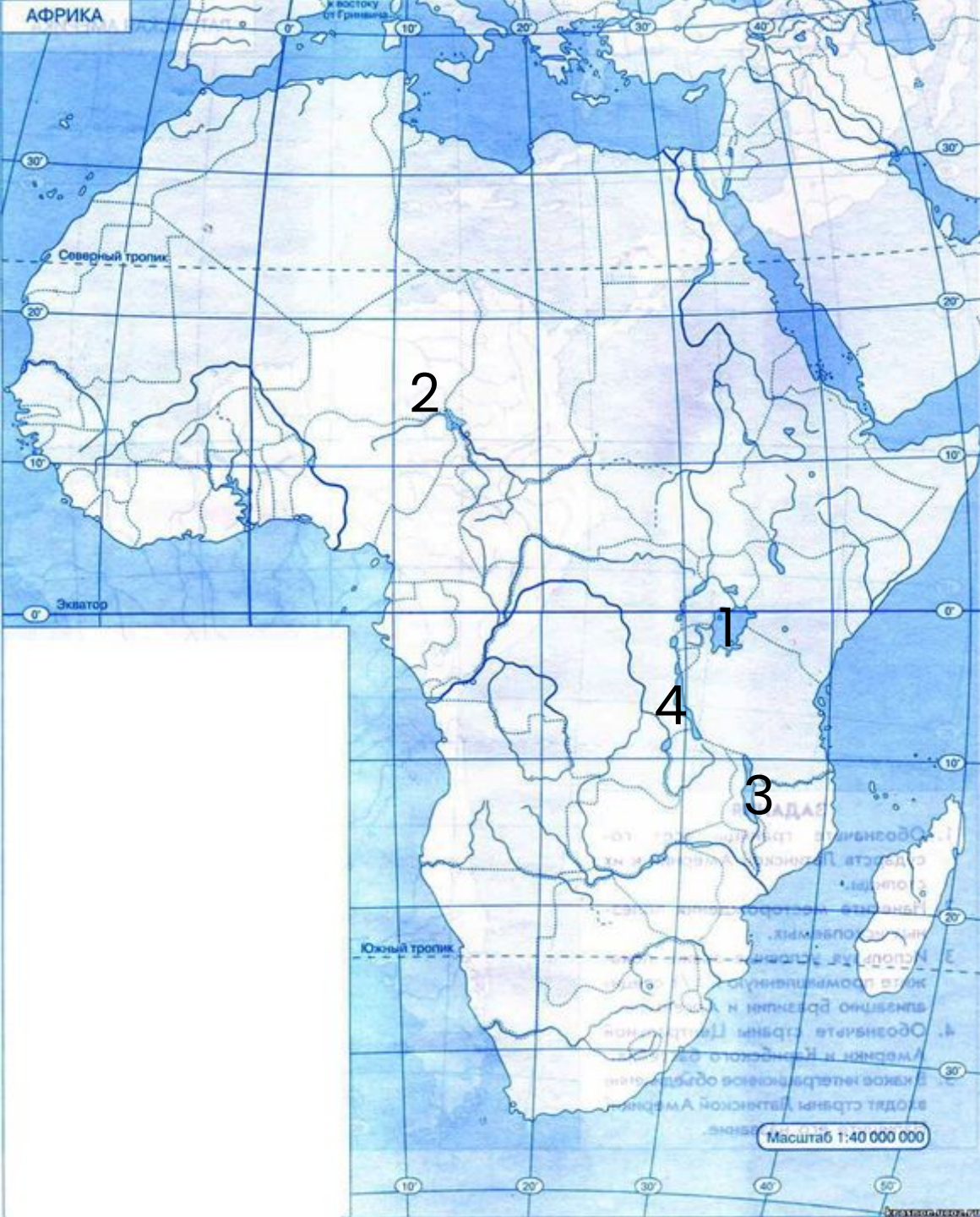
А



ОЗЁР

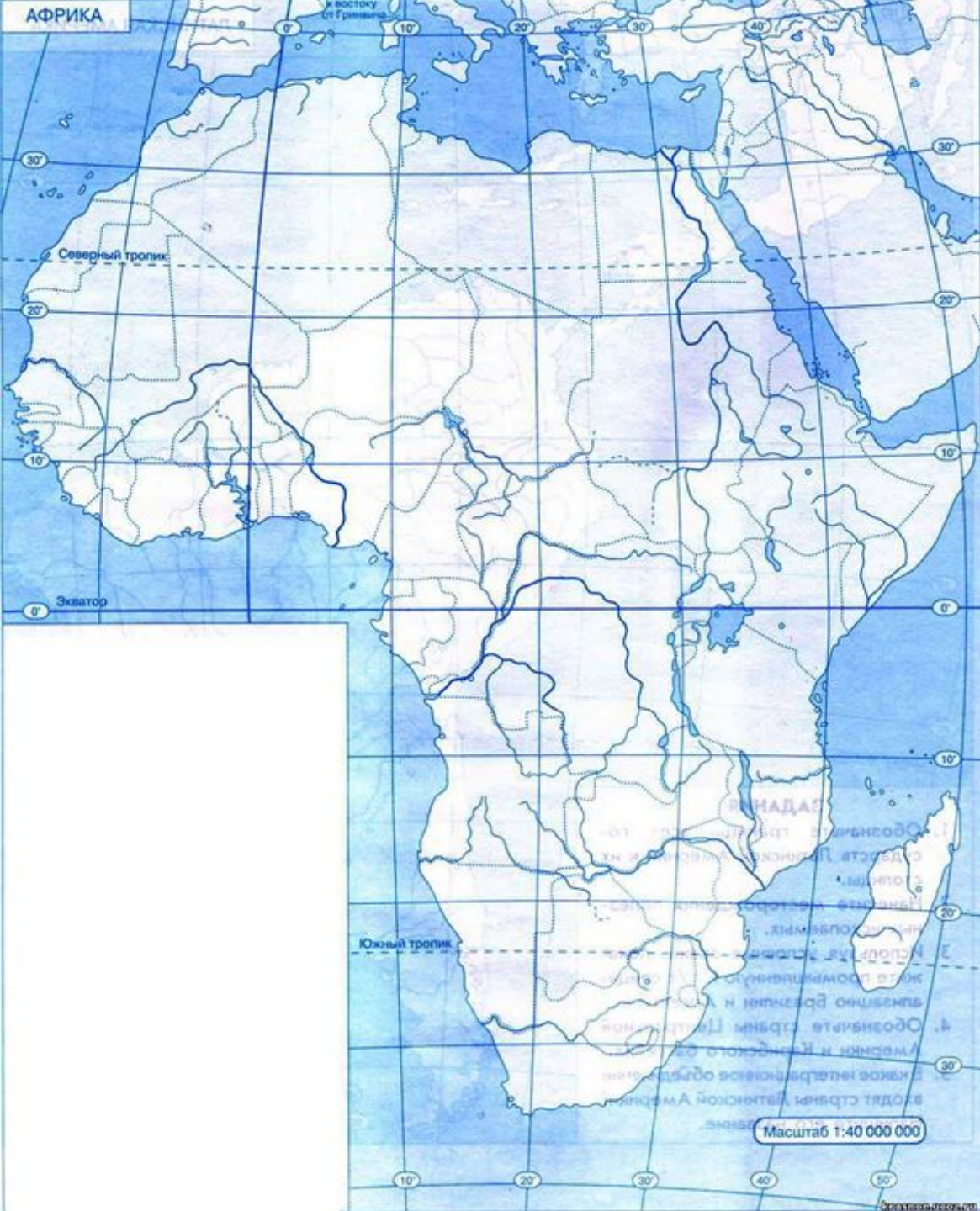
1. Виктория
2. Чад
3. Ньяса

А



ОЗЁР

1. Виктория **А**
2. Чад
3. Ньяса
4. Танганьика





ОСТРОВ А



ОСТРОВ

1. Мадагаскар **A**



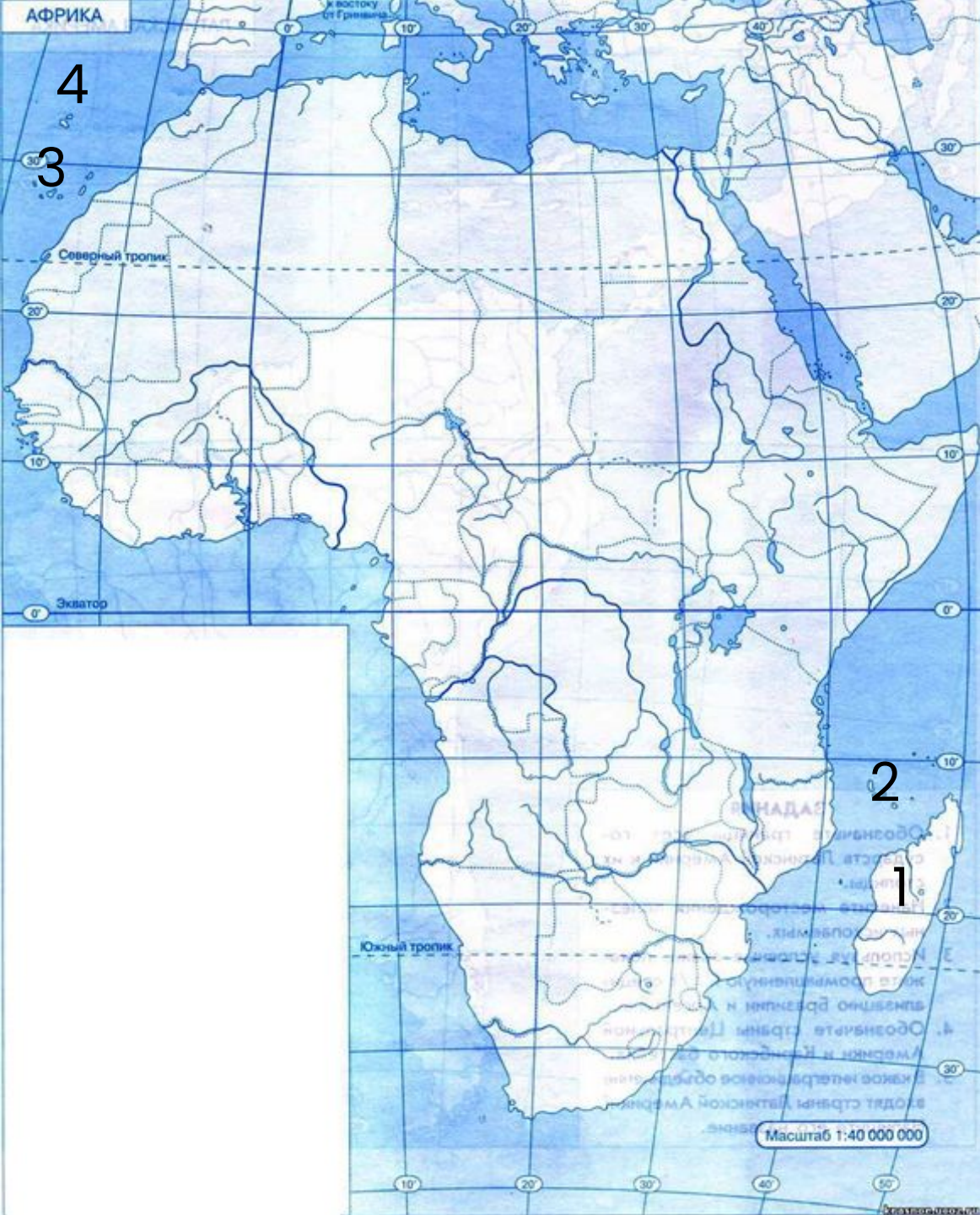
ОСТРОВ

- 1. Мадагаскар
- 2. Коморские



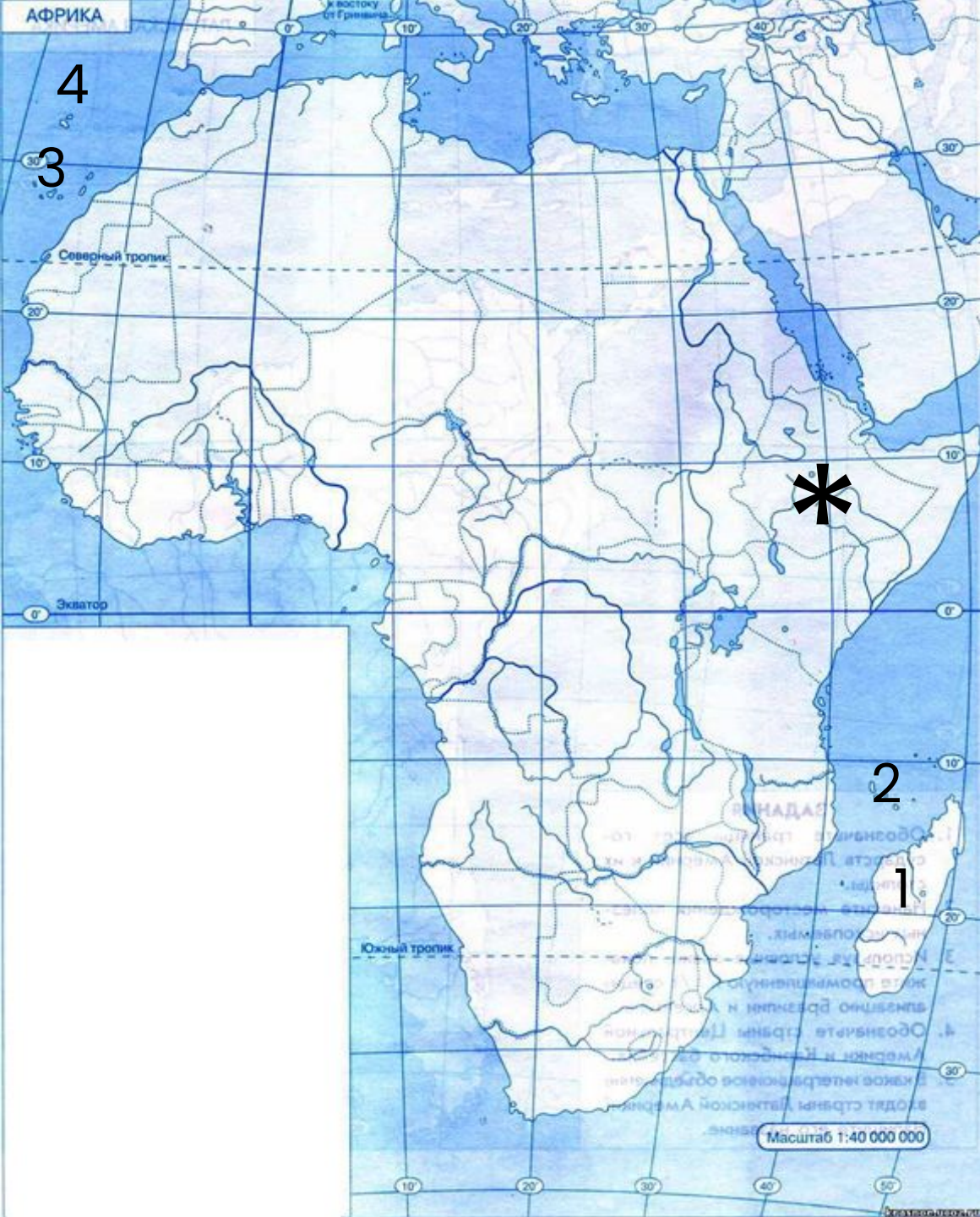
ОСТРОВ

1. Мадагаскар
2. Коморские
3. Канарские



ОСТРОВ

- А
1. Мадагаскар
 2. Коморские
 3. Канарские
 4. Мадейра



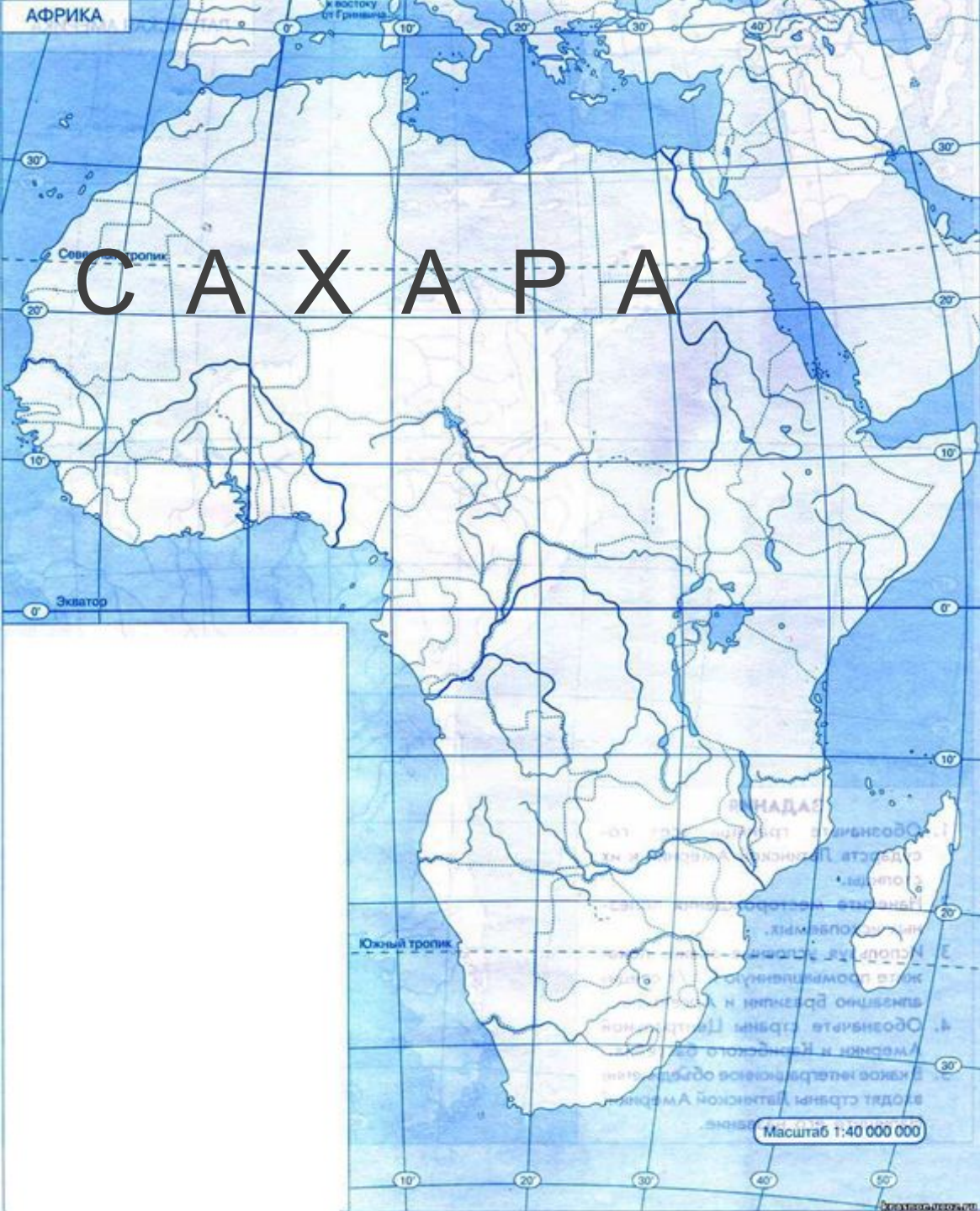
ОСТРОВ

- 1. Мадагаскар
- 2. Коморские
- 3. Канарские
- 4. Мадейра

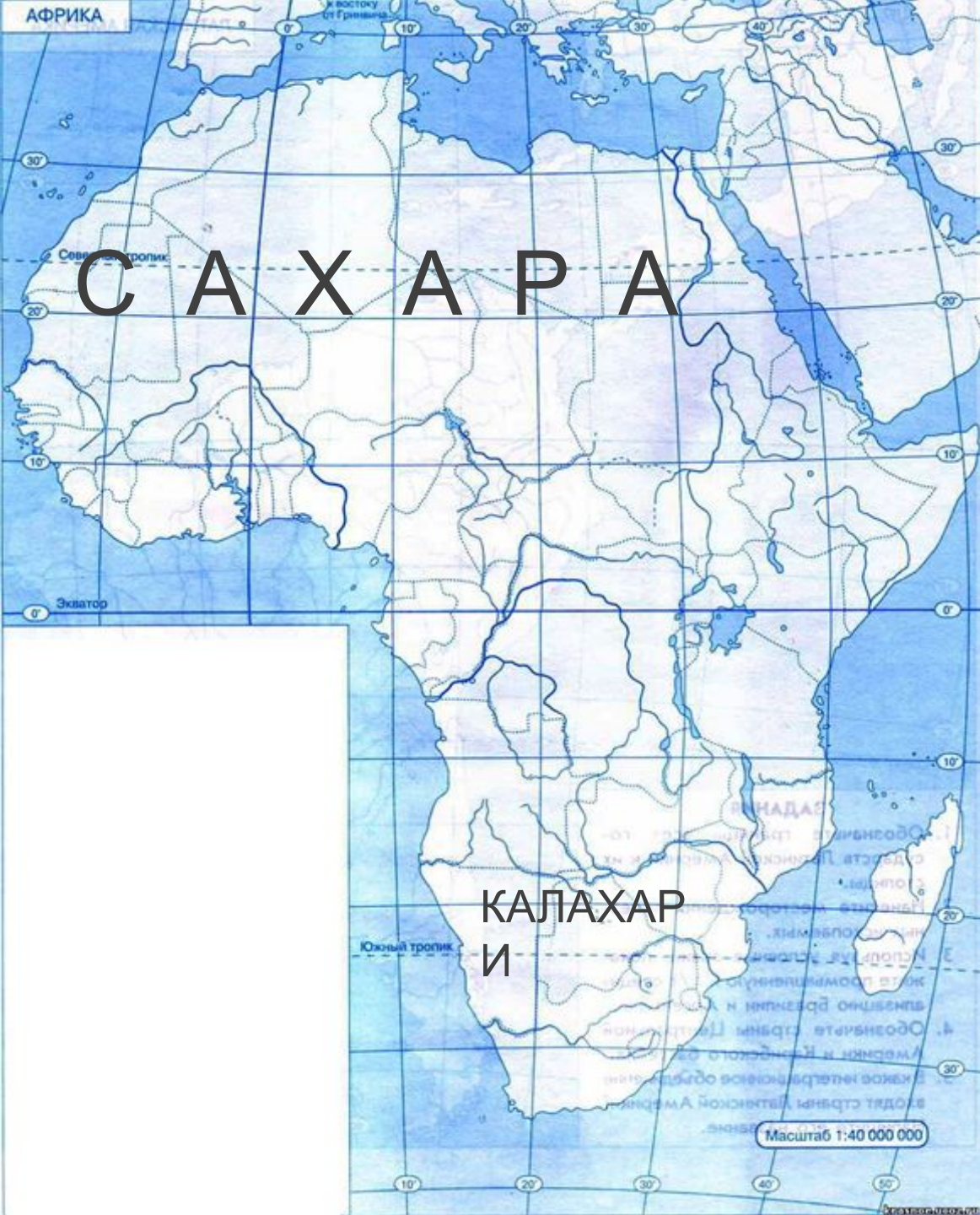
*Полуостров Сомали



ПУСТЫН И



ПУСТЫН И



ПУСТЫН И



ПУСТЫН

1. Нубийская И



ПУСТЫН

1. Нубийская
2. Ливийская

И



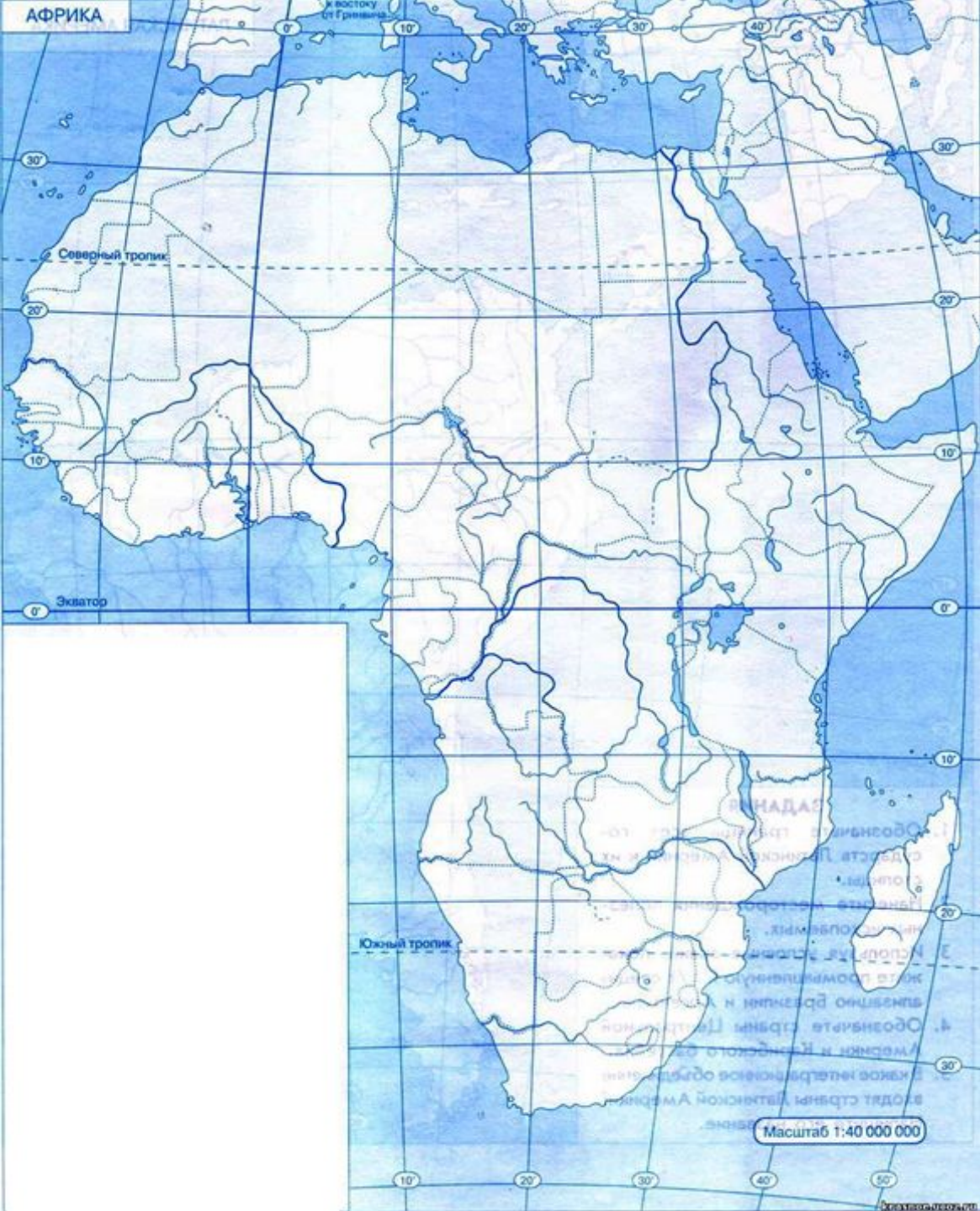
ПУСТЫН

1. Нубийская И
2. Ливийская
3. Намиб



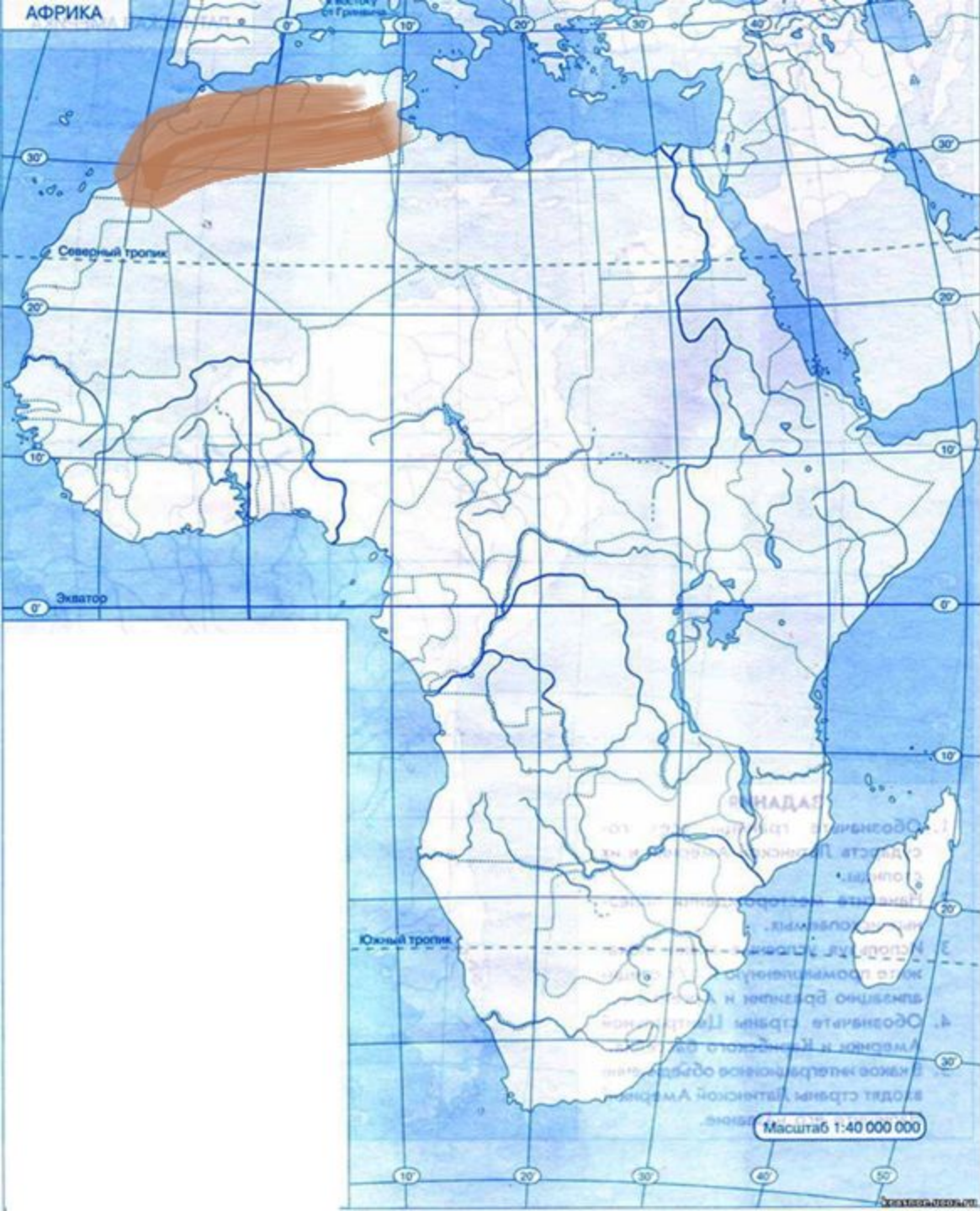
ПУСТЫН

1. Нубийская И
2. Ливийская
3. Намиб
4. Аравийская



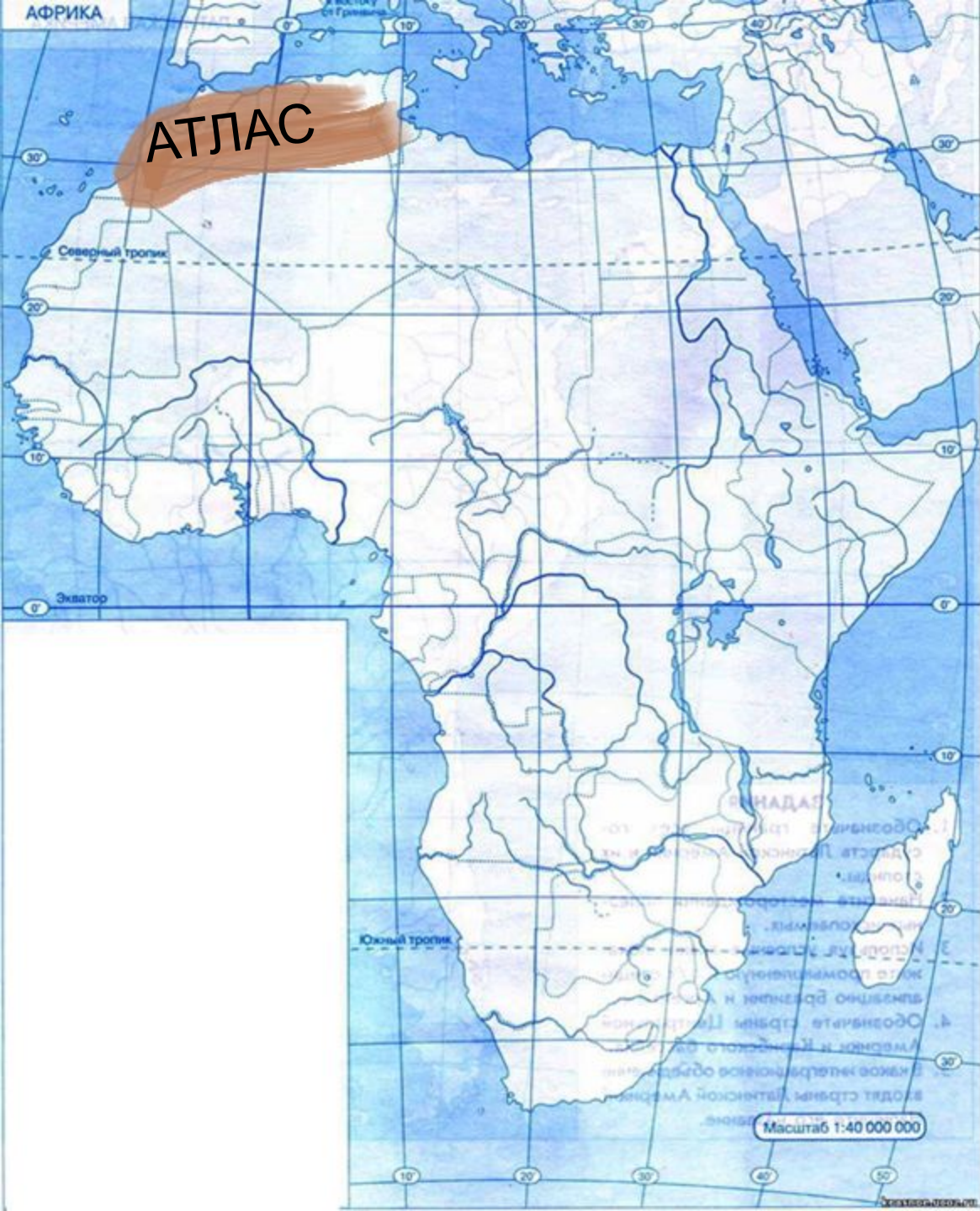


РЕЛЬЕ Ф

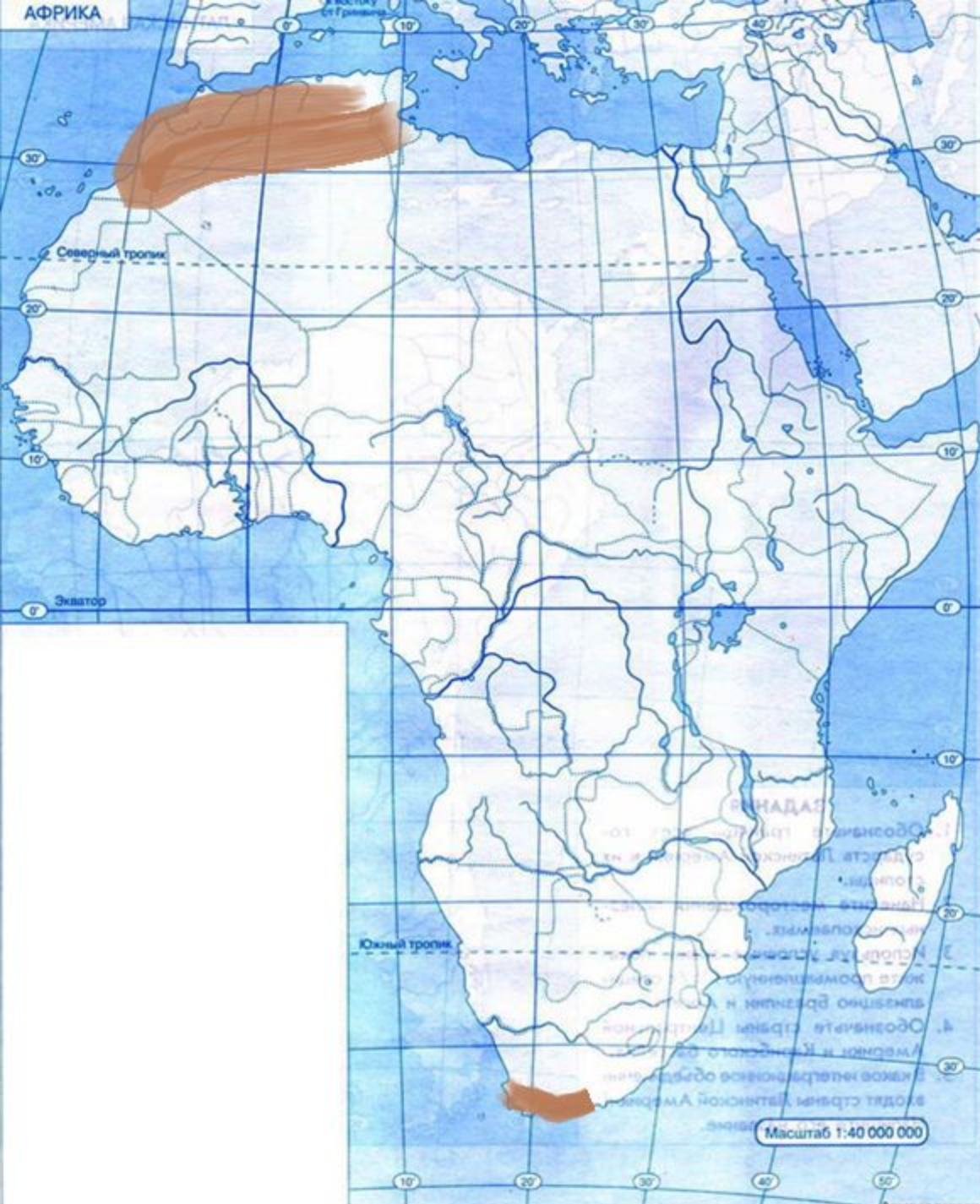


РЕЛЬЕ

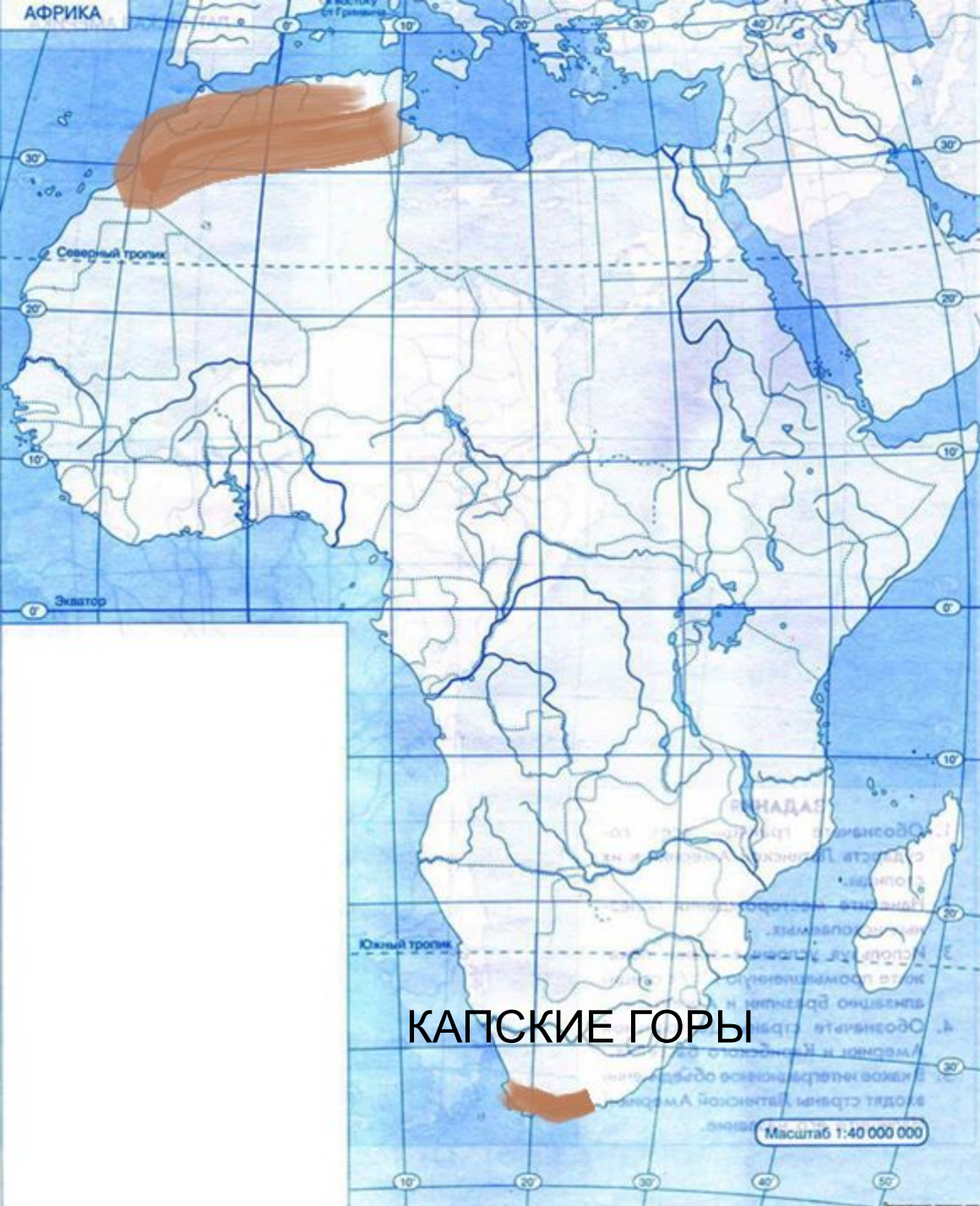
Ф



РЕЛЬЕ Ф



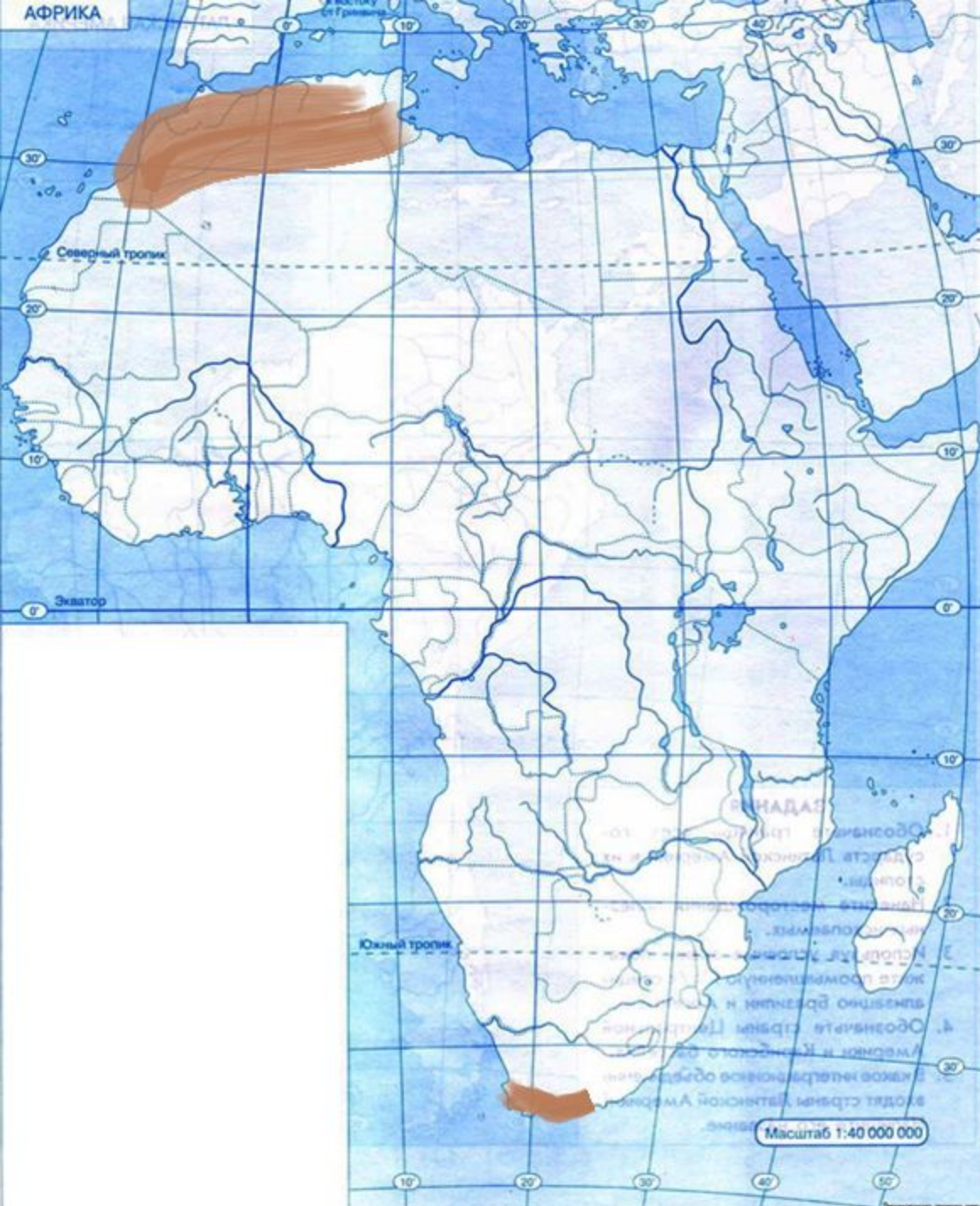
РЕЛЬЕ Ф



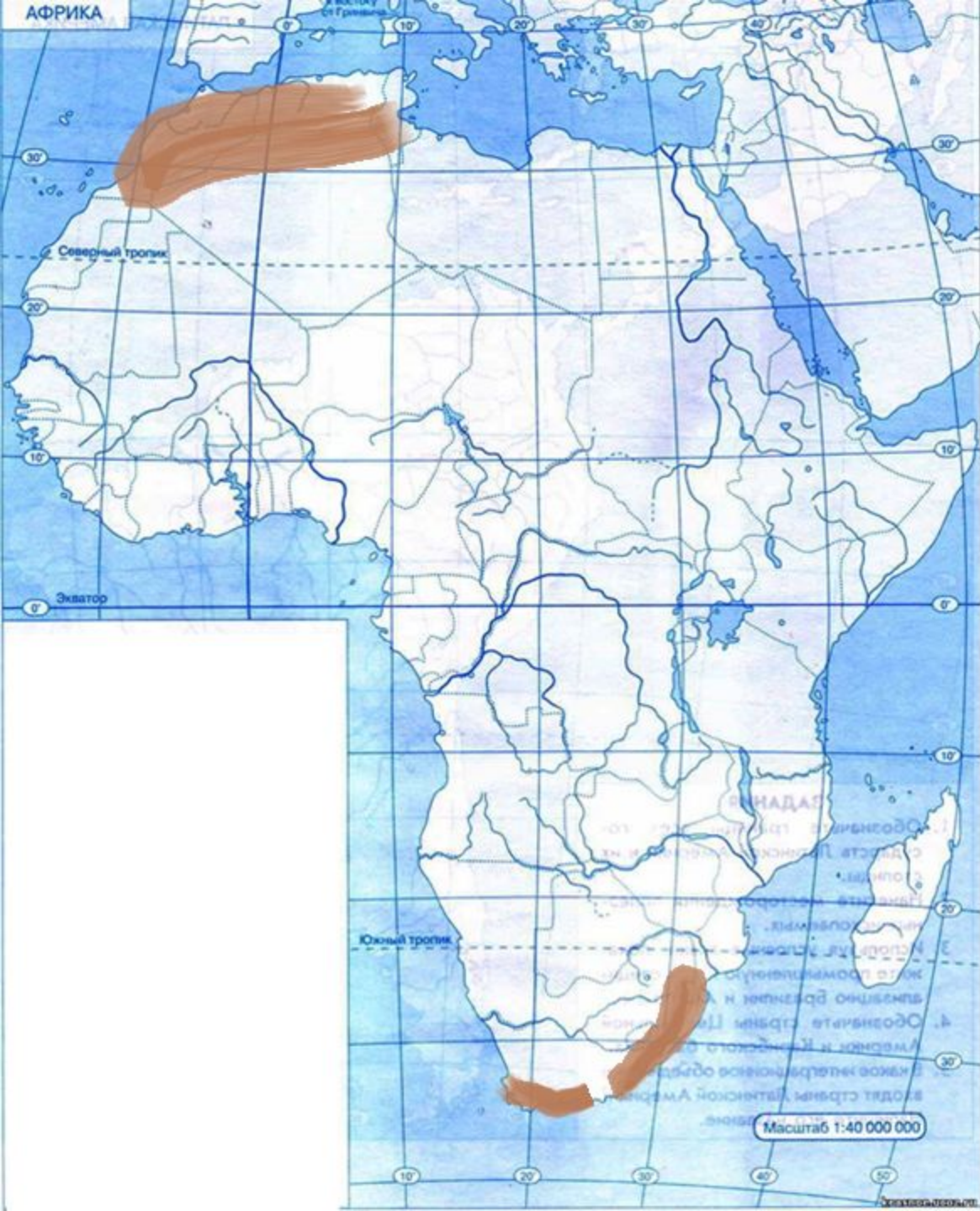
КАПСКИЕ ГОРЫ

РЕЛЬЕ

Ф



РЕЛЬЕ Ф



РЕЛЬЕ

Ф



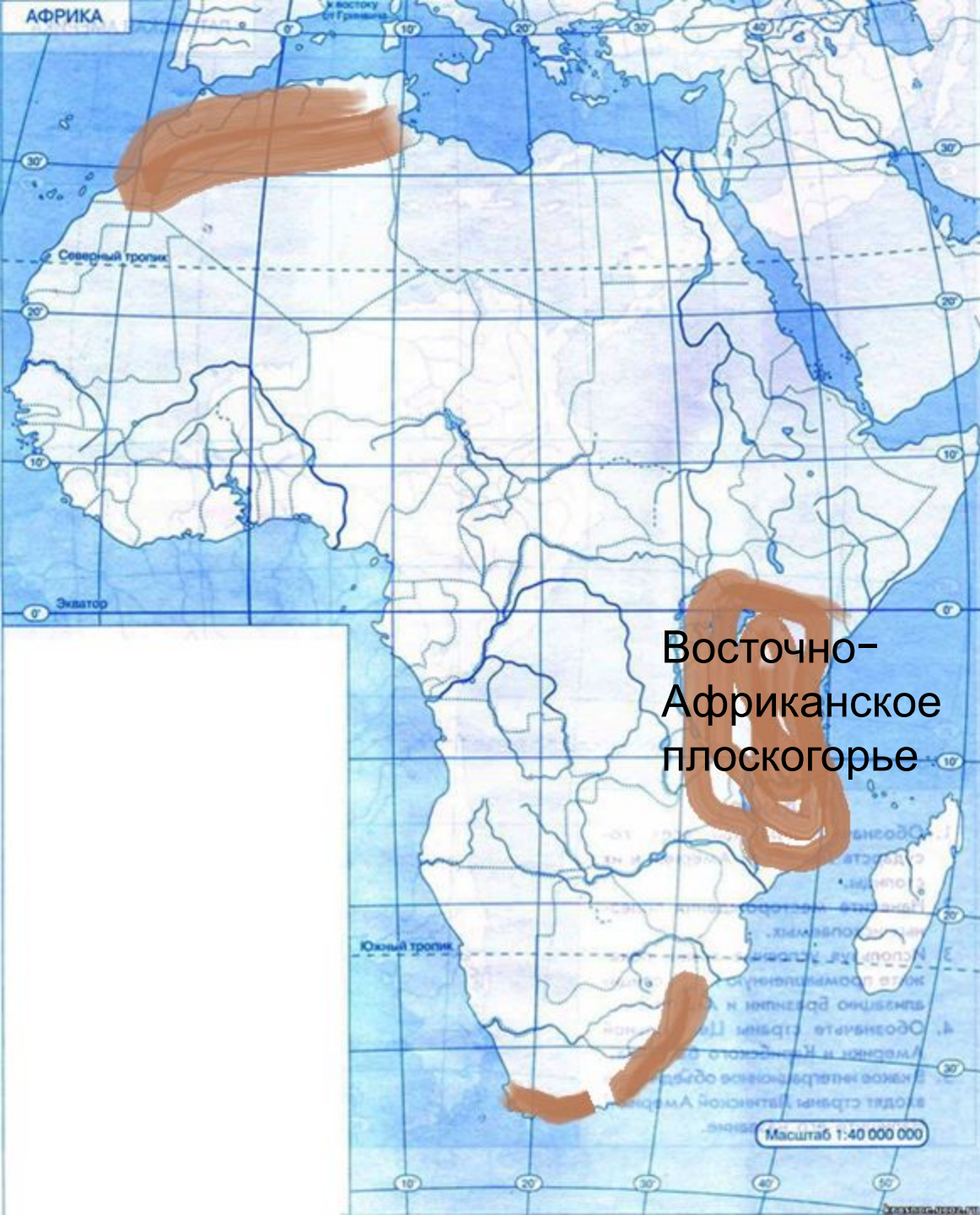
ДРАКОНОВЫ
ГОРЫ

РЕЛЬЕ Ф



РЕЛЬЕ

Ф



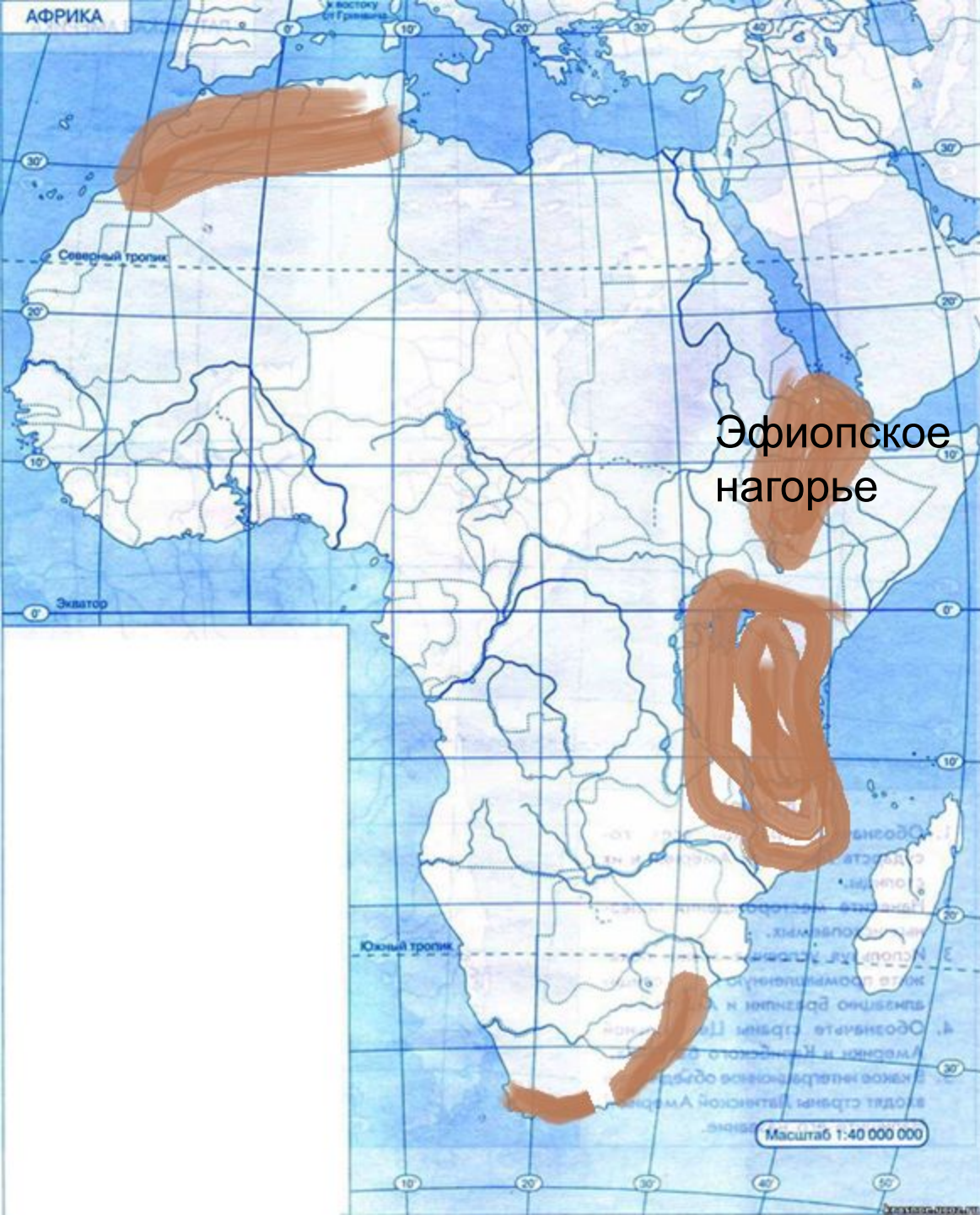
Восточно-
Африканское
плато

РЕЛЬЕ Ф



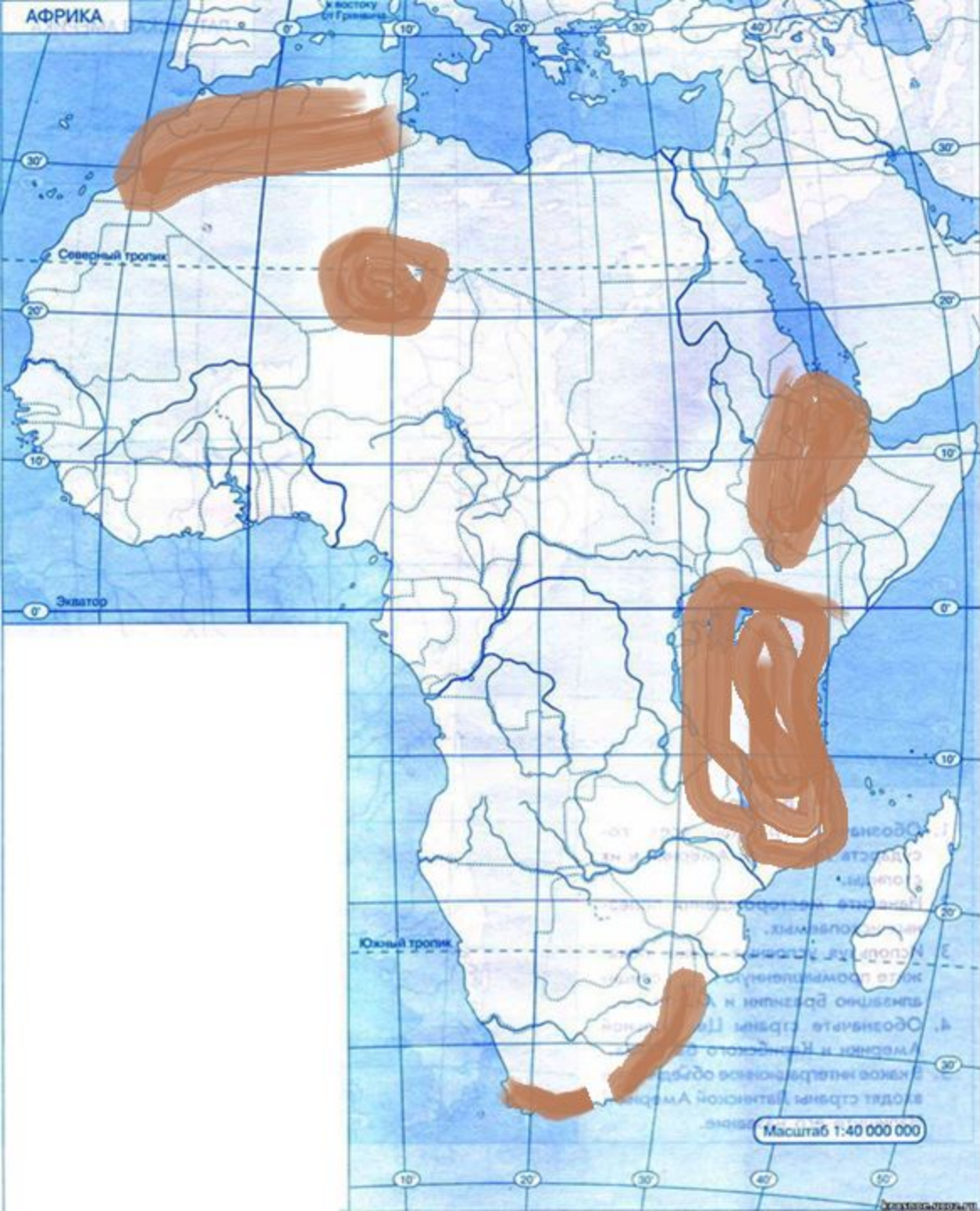
РЕЛЬЕ

Ф



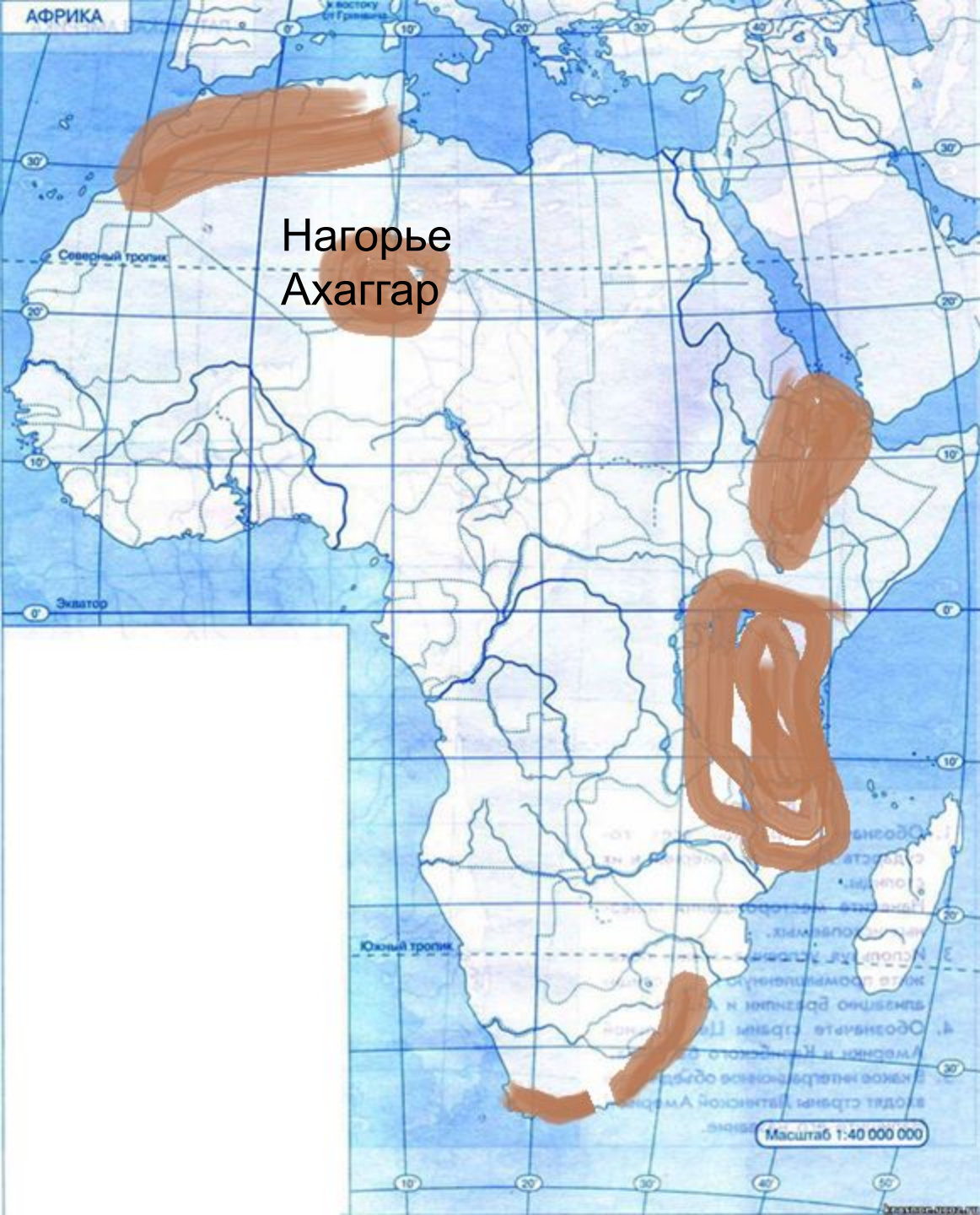
РЕЛЬЕ

Ф



РЕЛЬЕ

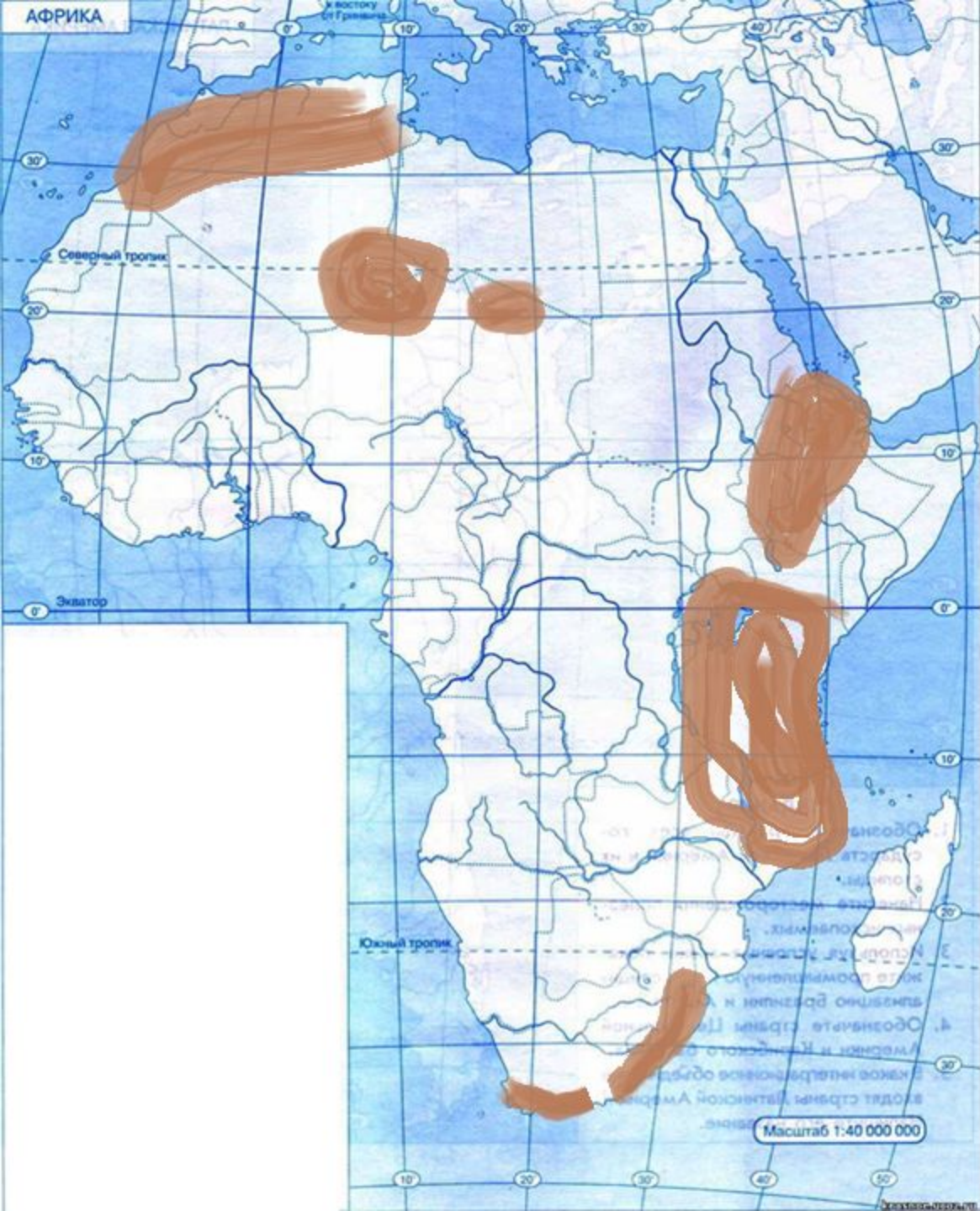
Ф



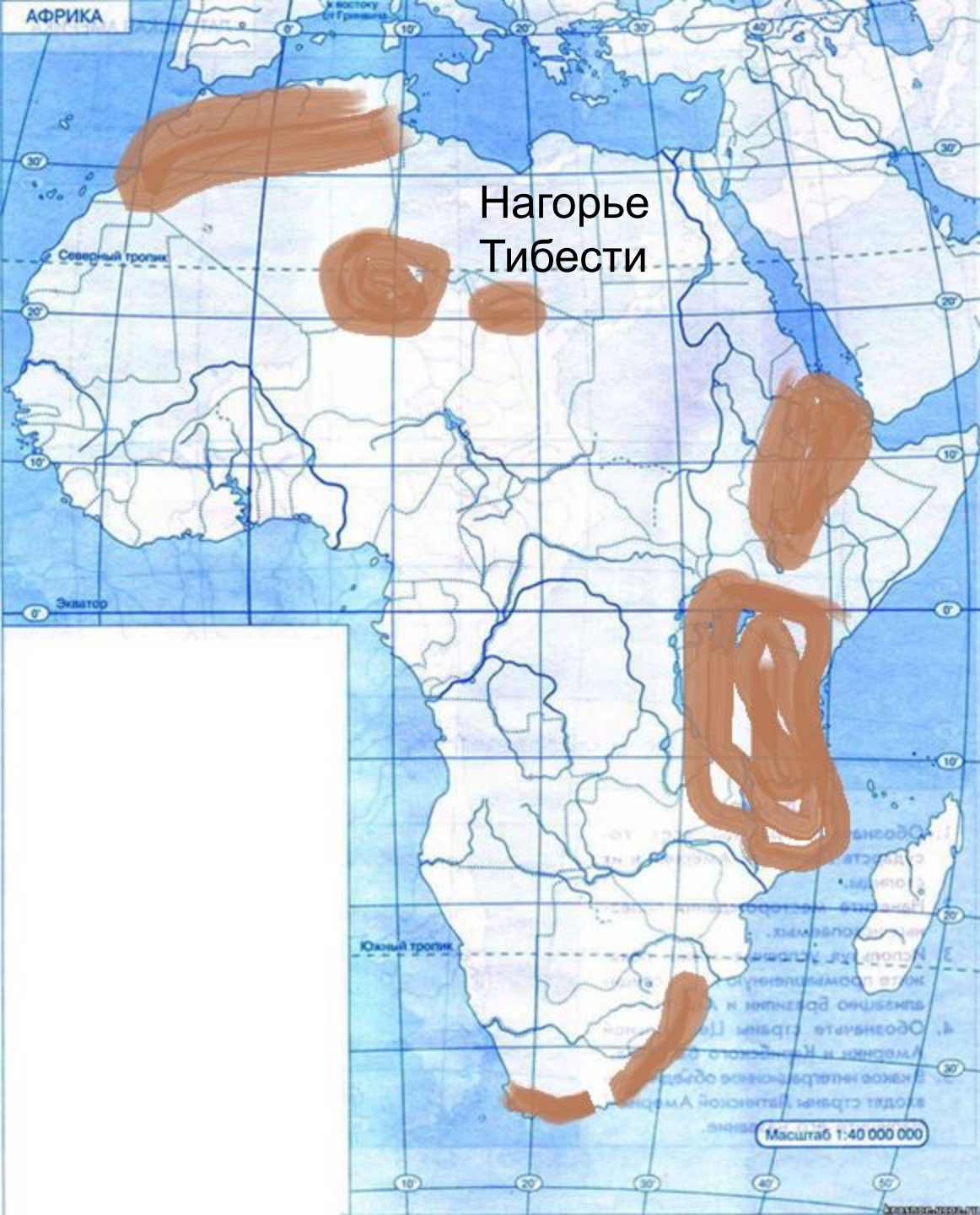
Нагорье
Ахаггар

РЕЛЬЕ

Ф



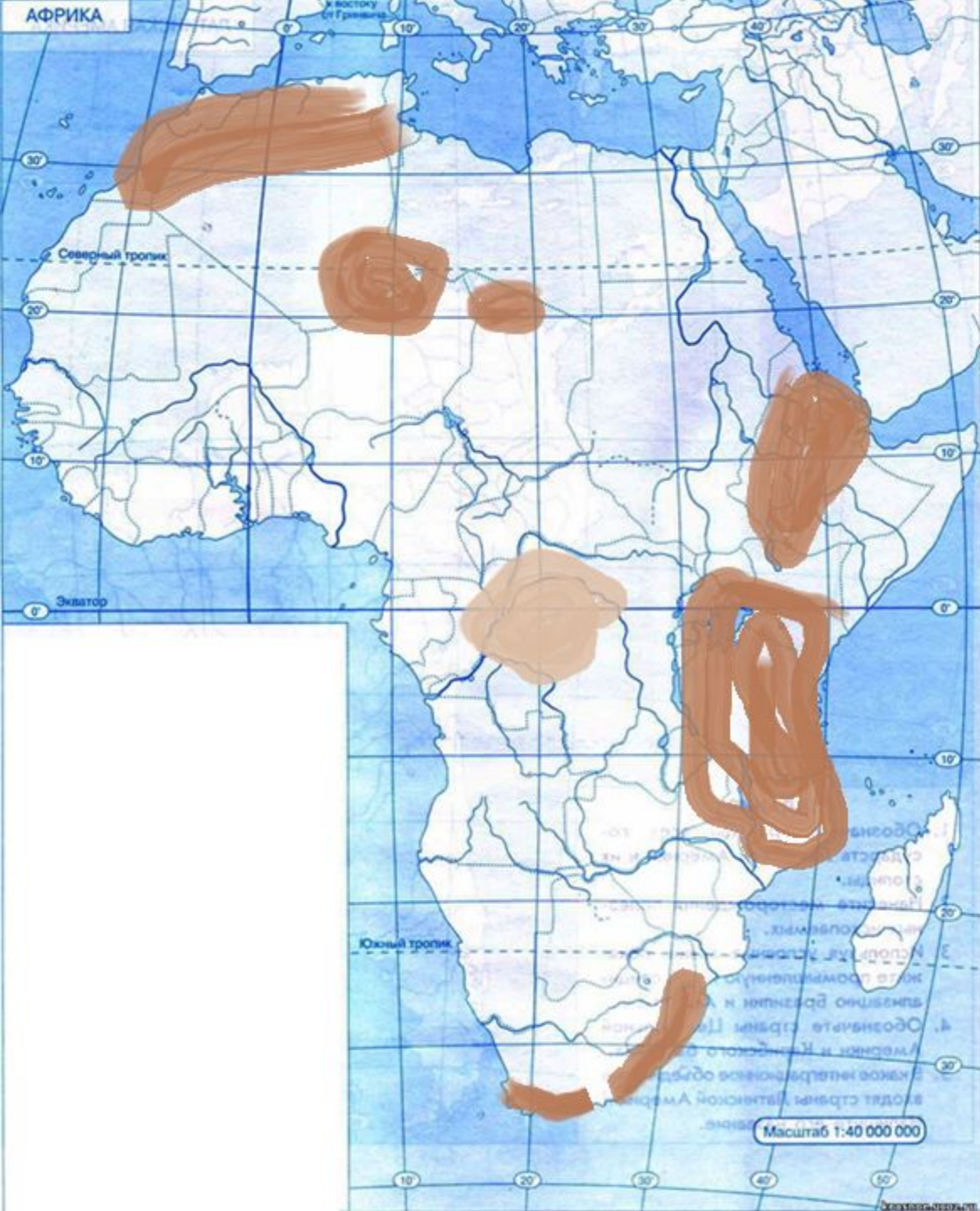
РЕЛЬЕ Ф



Нагорье
Тибести

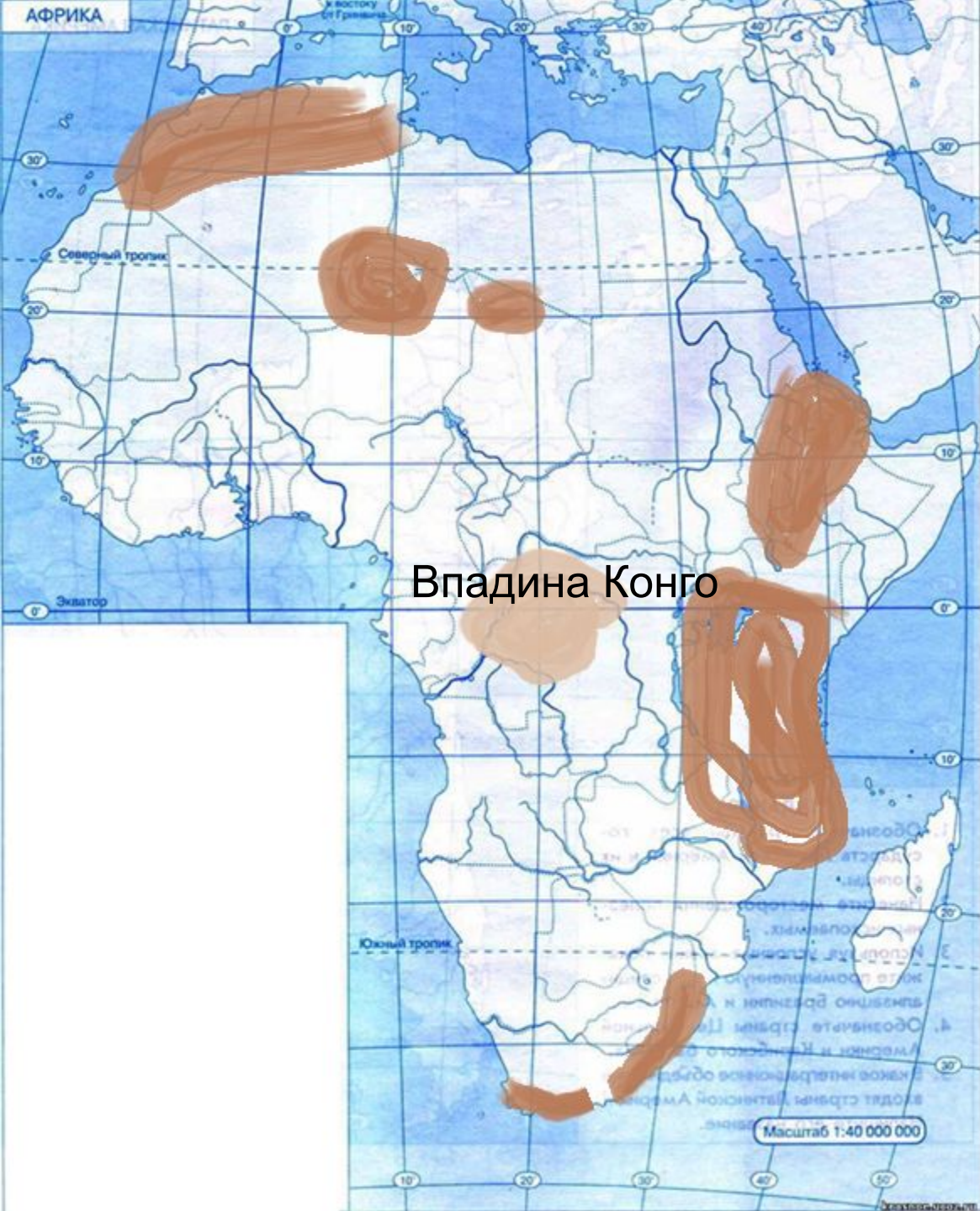
РЕЛЬЕ

Ф



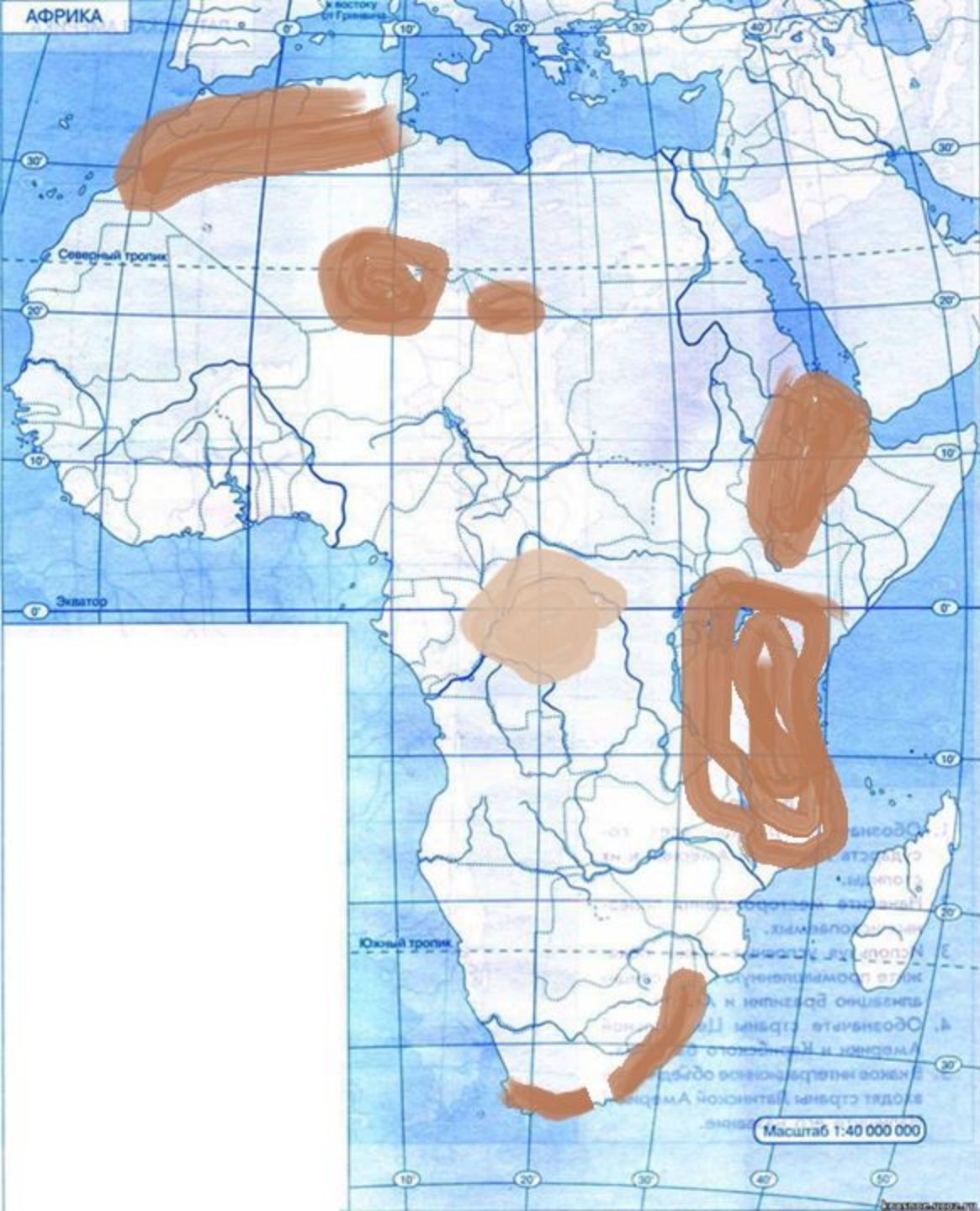
РЕЛЬЕ

Ф



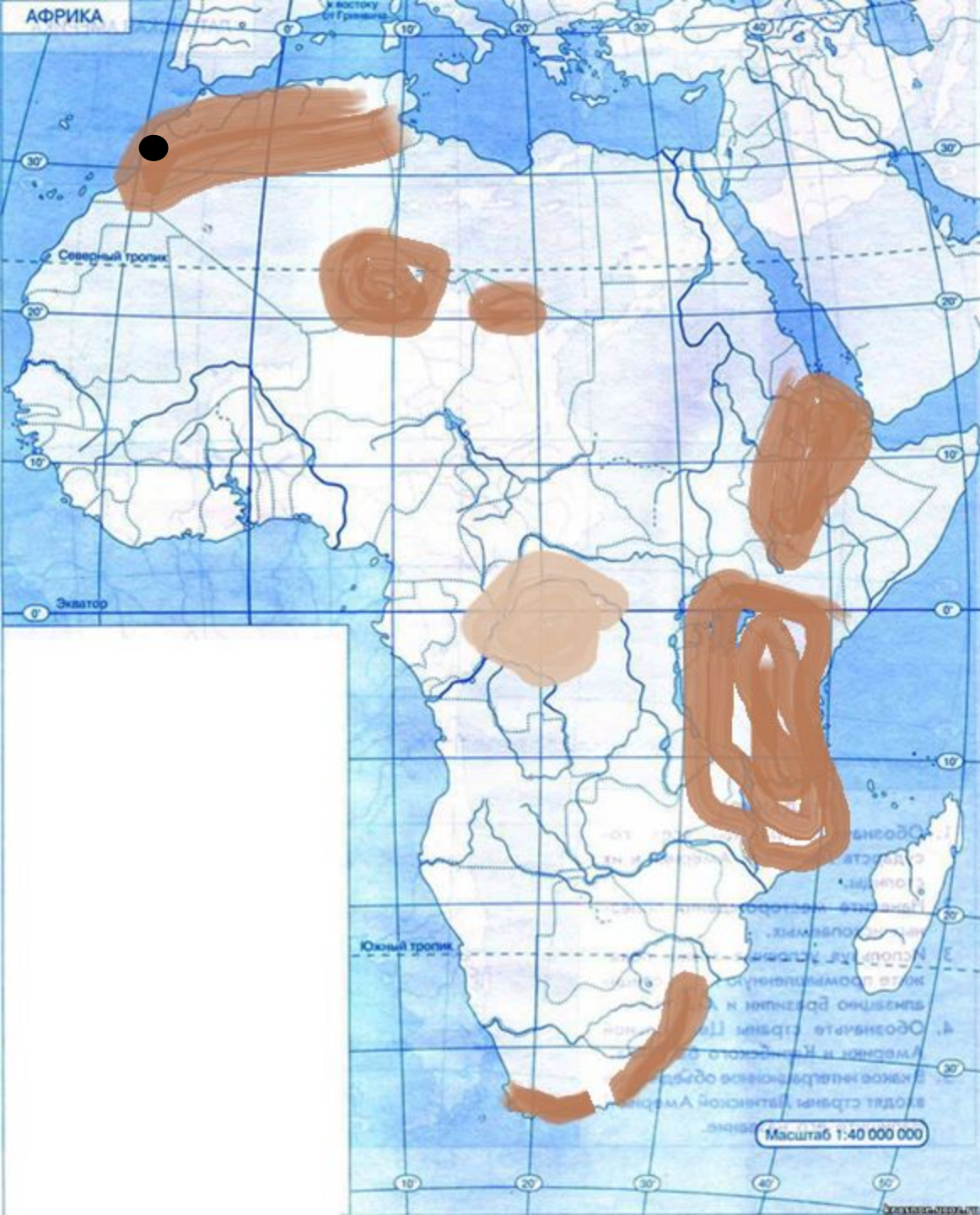
РЕЛЬЕ

Ф



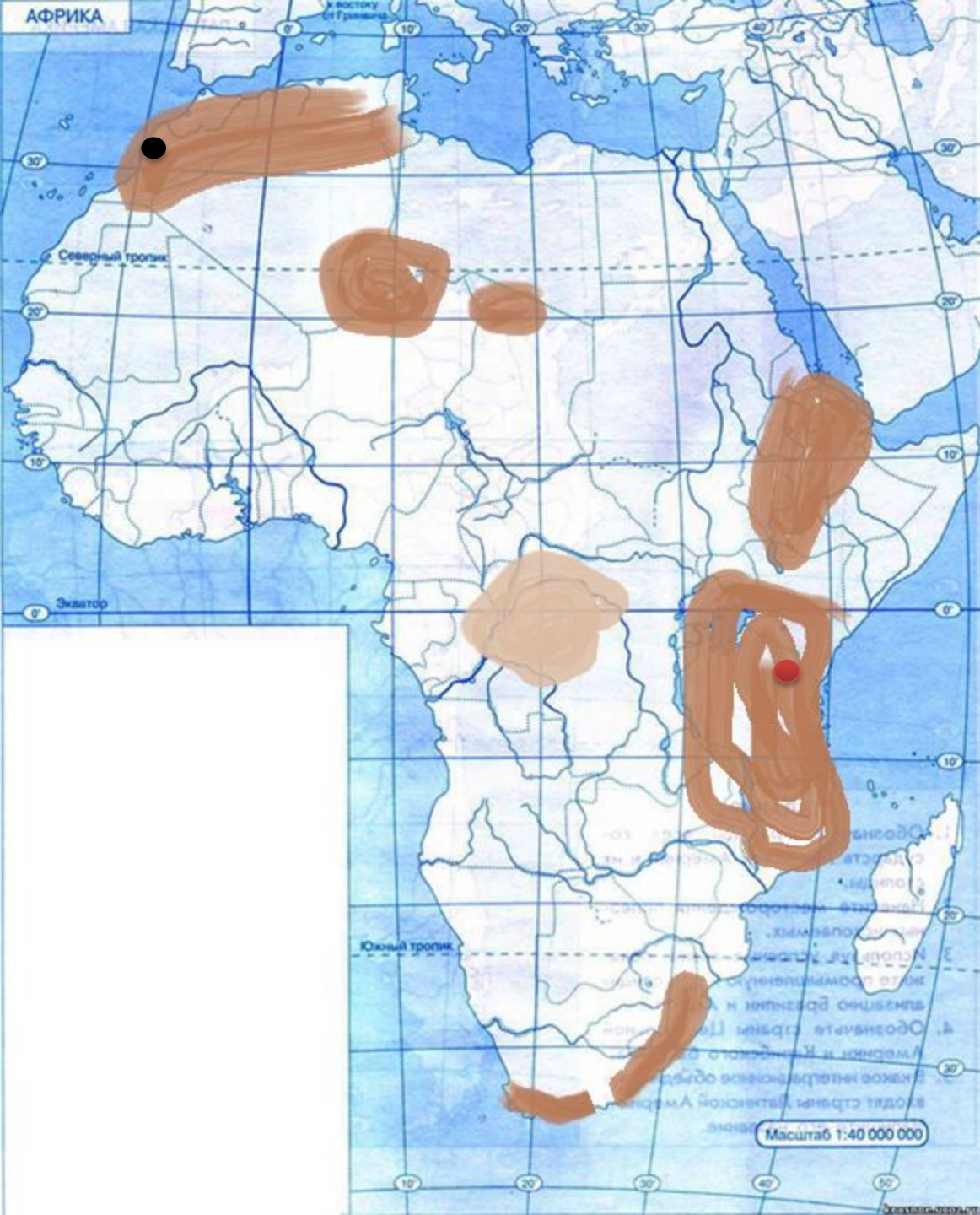
ВЕРШИНЫ

Ы



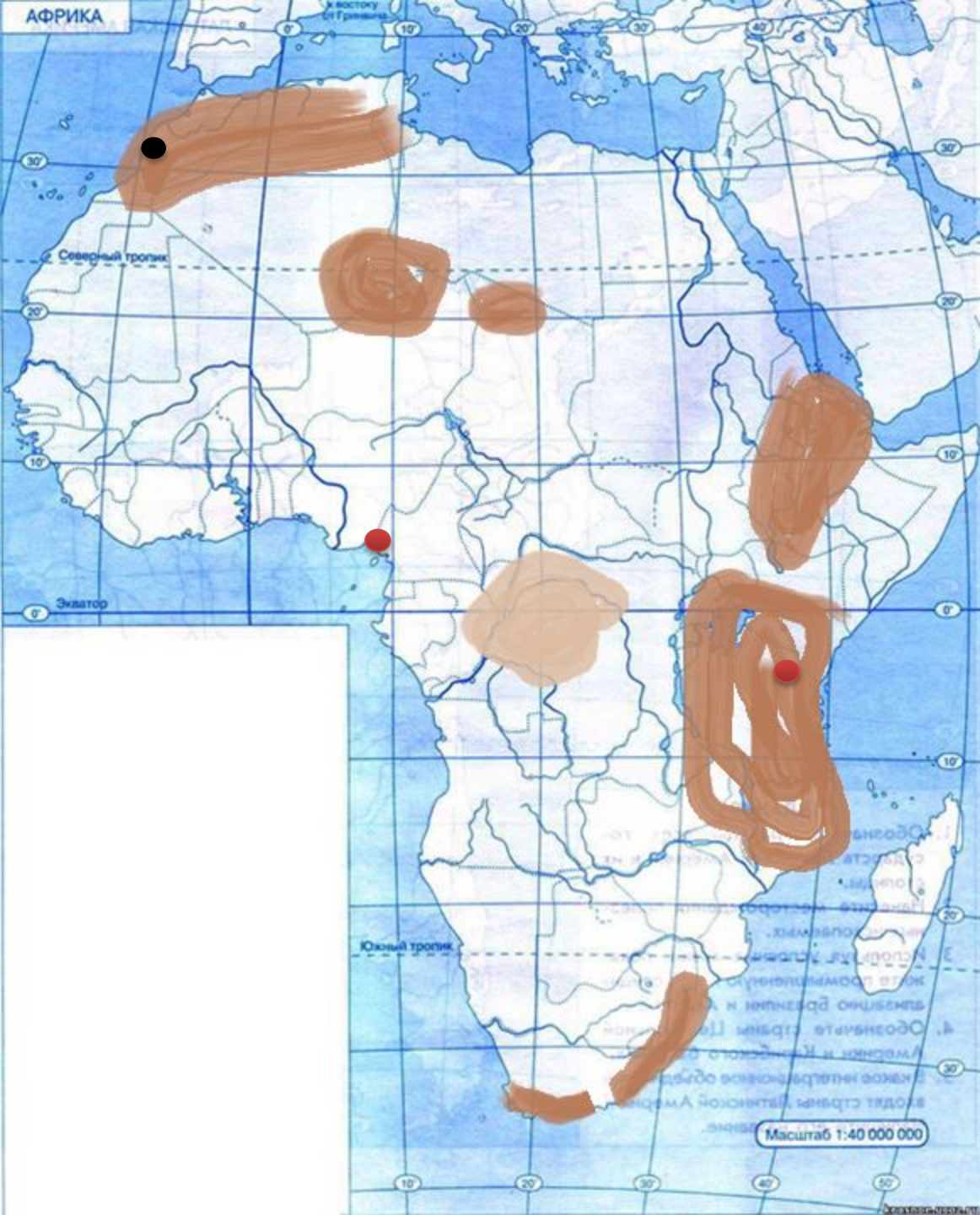
ВЕРШИН

1. г. Тубкаль – 4165 м



ВЕРШИНЫ

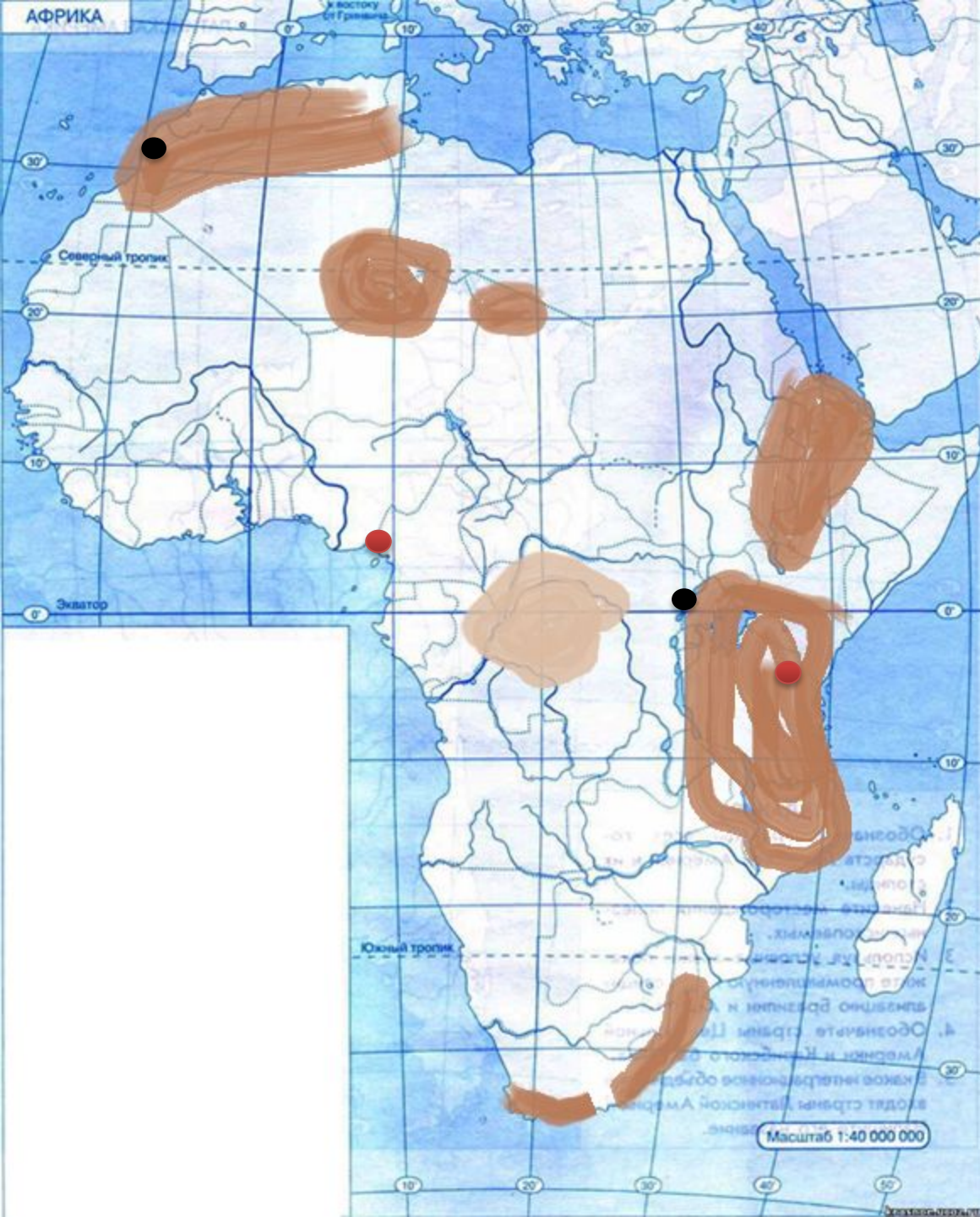
1. г. Тубкаль – 4165 м
2. Влк. Килиманджаро – 5895 м



ВЕРШИН

ы

1. г. Тубкаль – 4165 м
2. влк. Килиманджаро – 5895 м
3. влк. Камерун – 4100 м

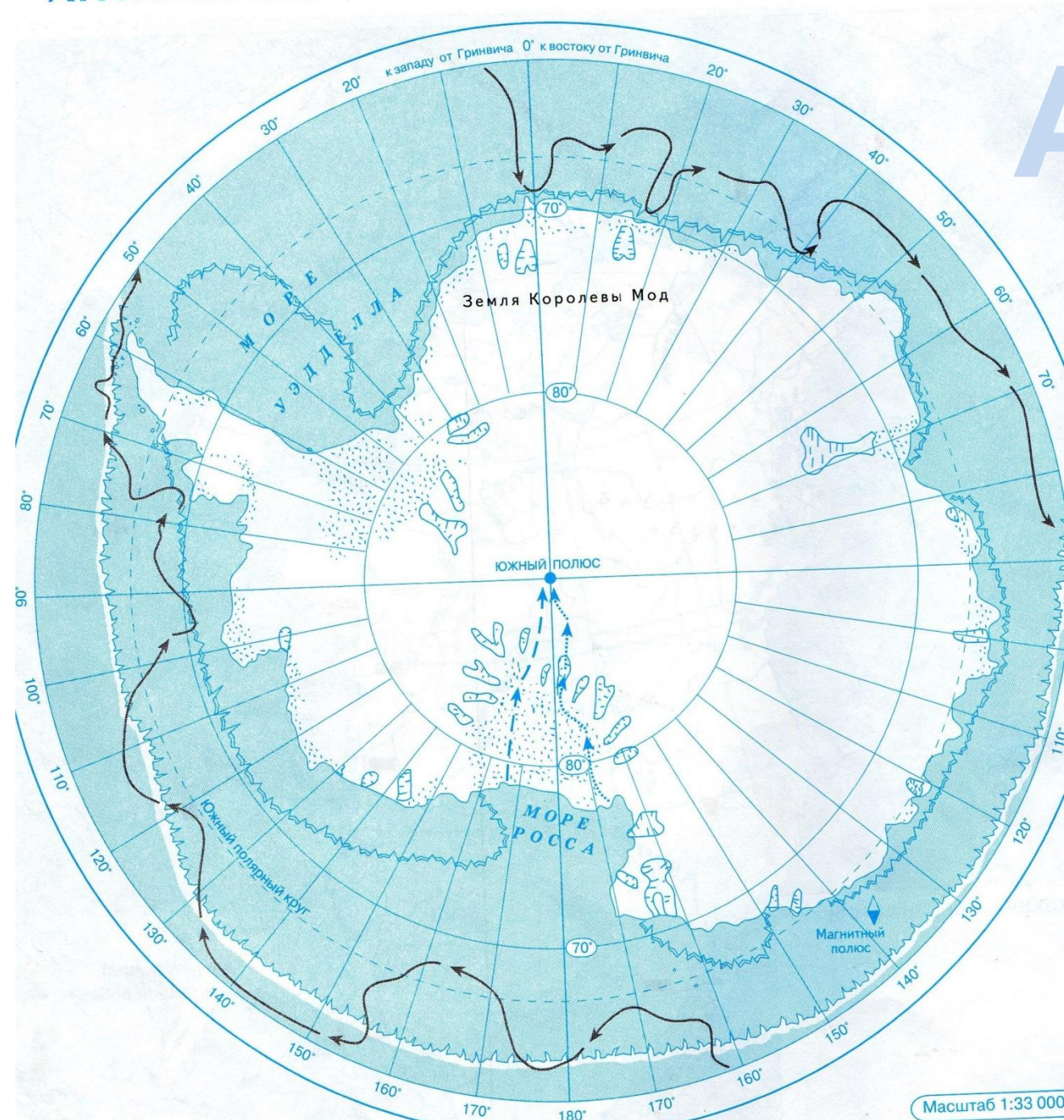


ВЕРШИН

ы

1. г. Тубкаль – 4165 м
2. влк. Килиманджаро – 5895 м
3. влк. Камерун – 4100
4. Пик Маргерита – 5109 м

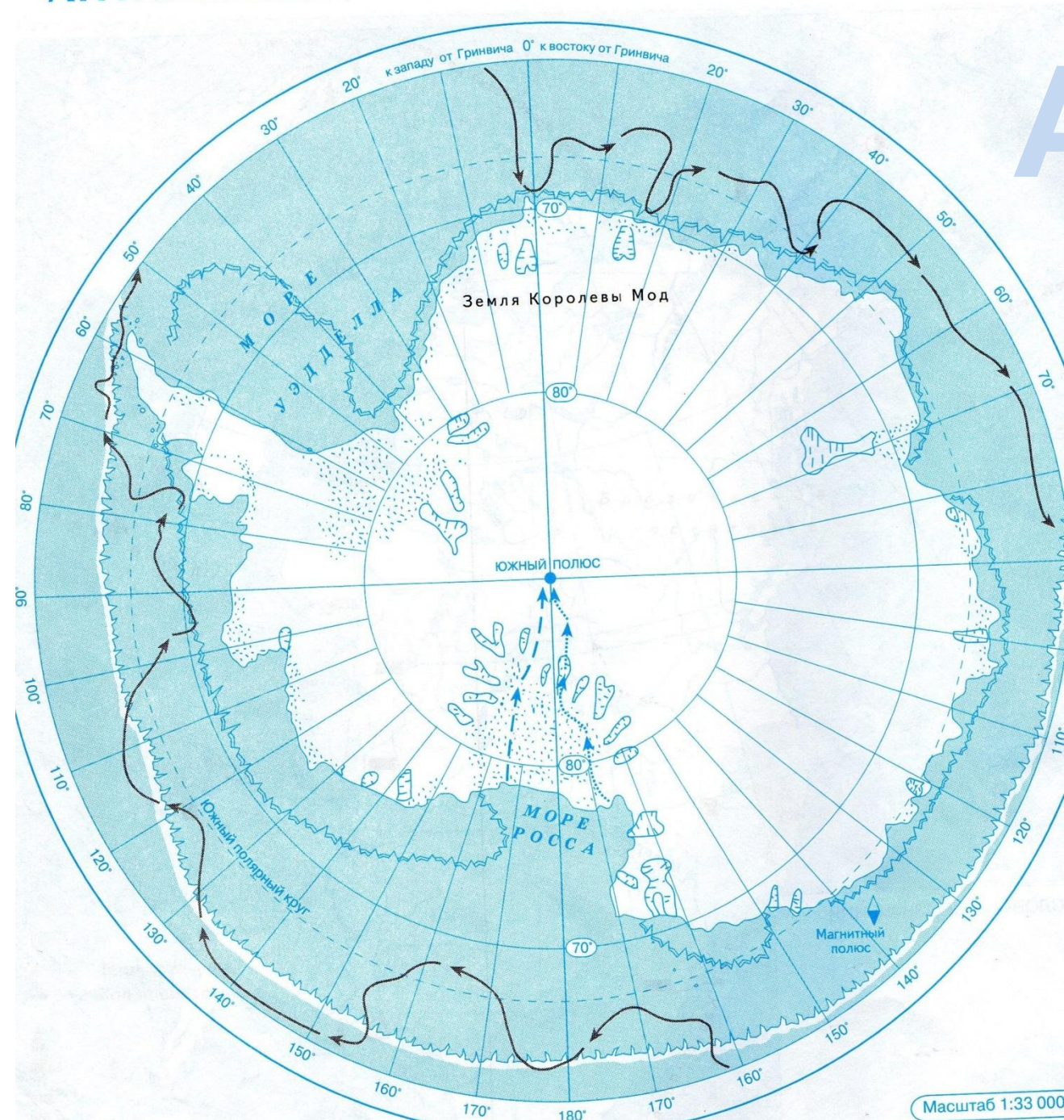
АНТАРКТИДА



АНТАРКТИДА

А

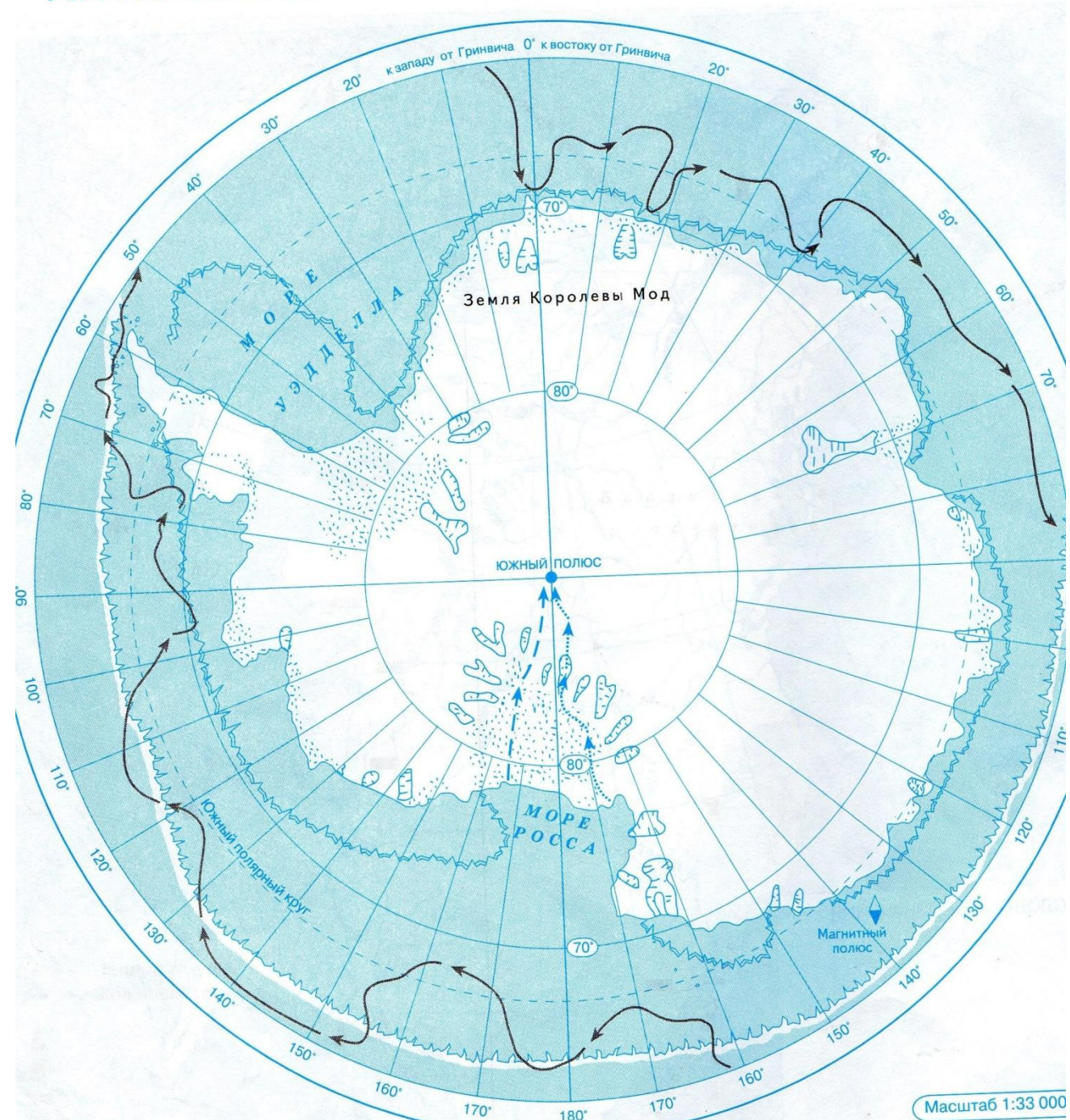
АНТАРКТИДА



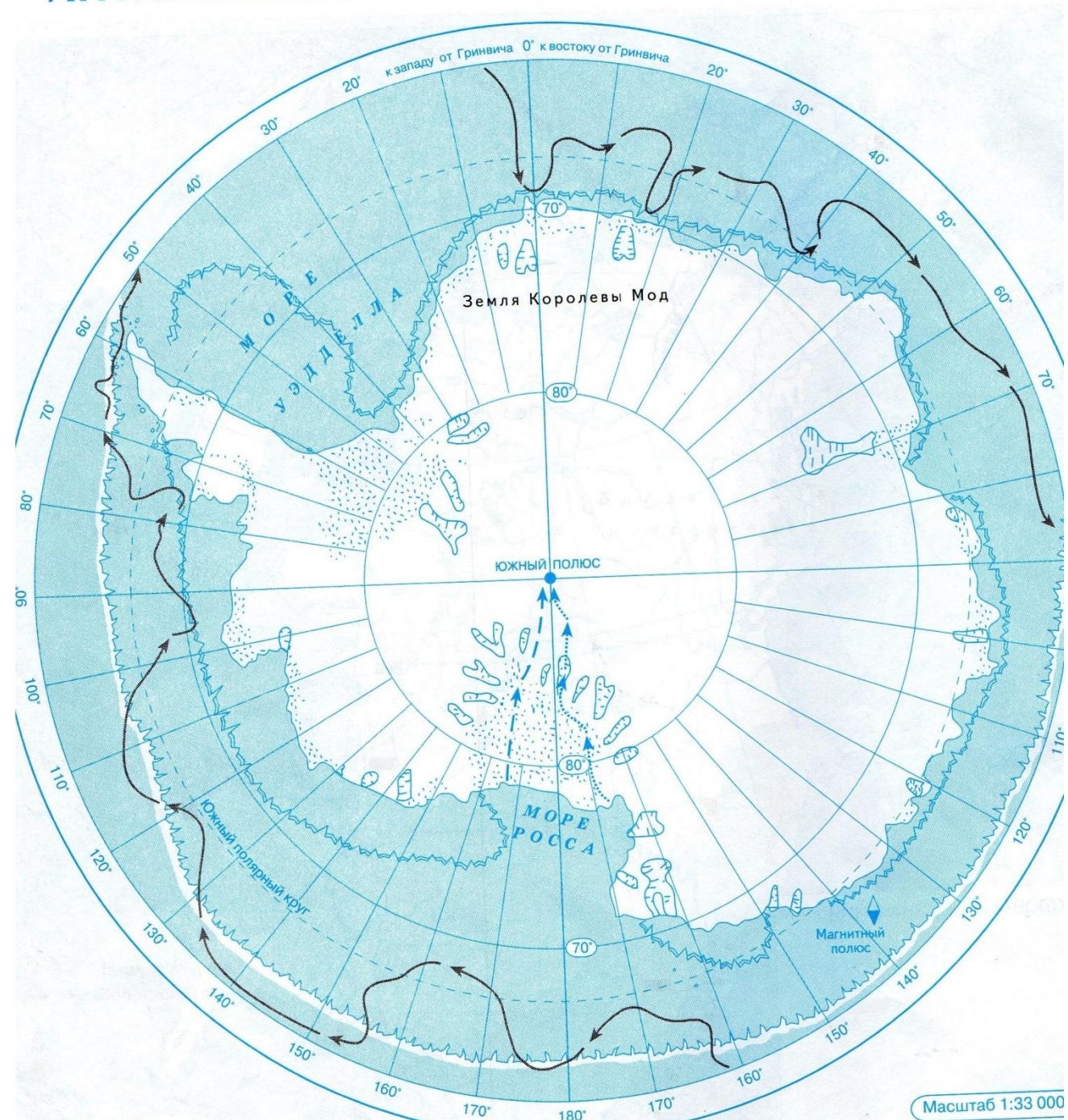
АНТАРКТИД

А Самый холодный материк

АНТАРКТИДА

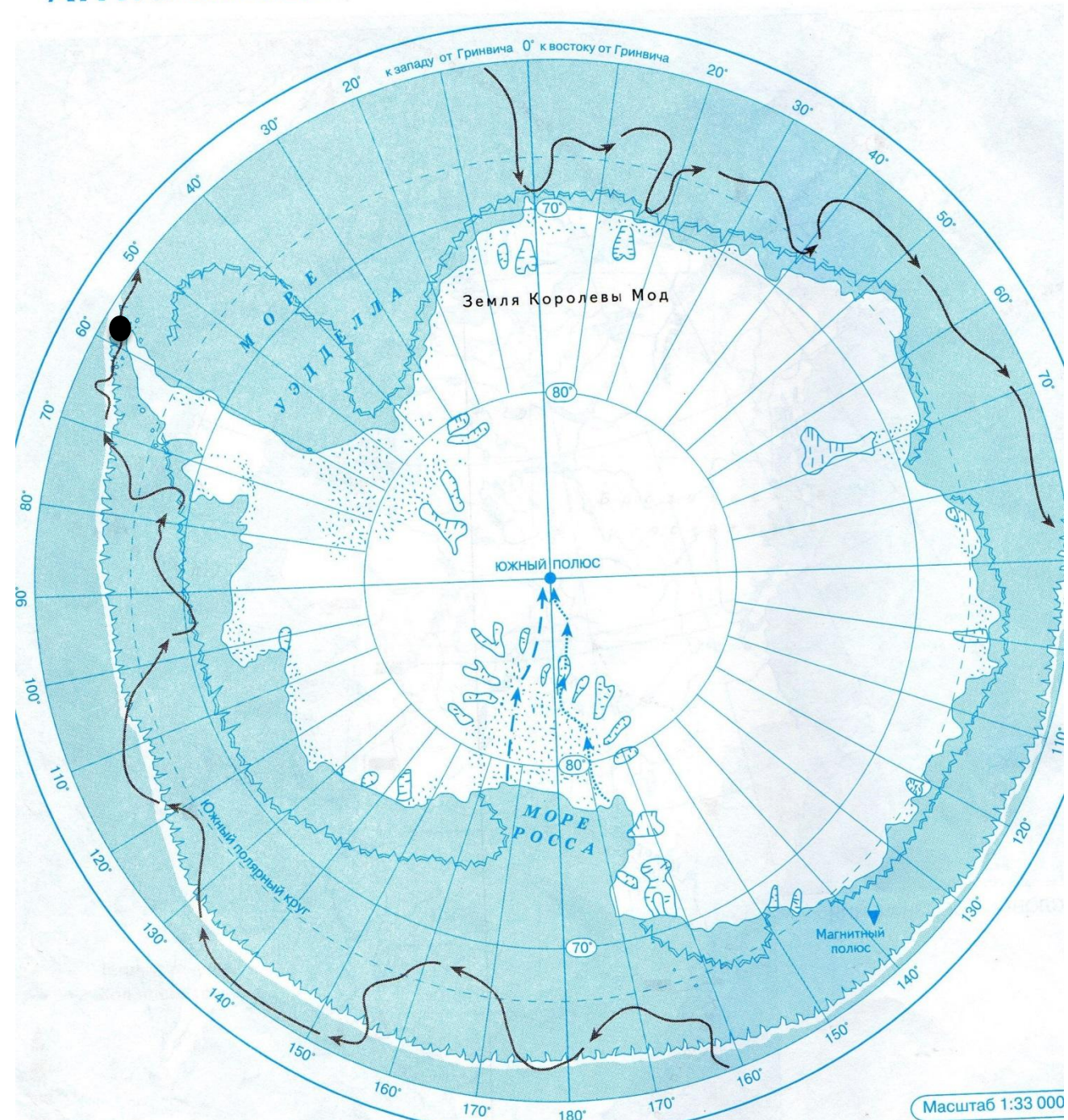


АНТАРКТИДА



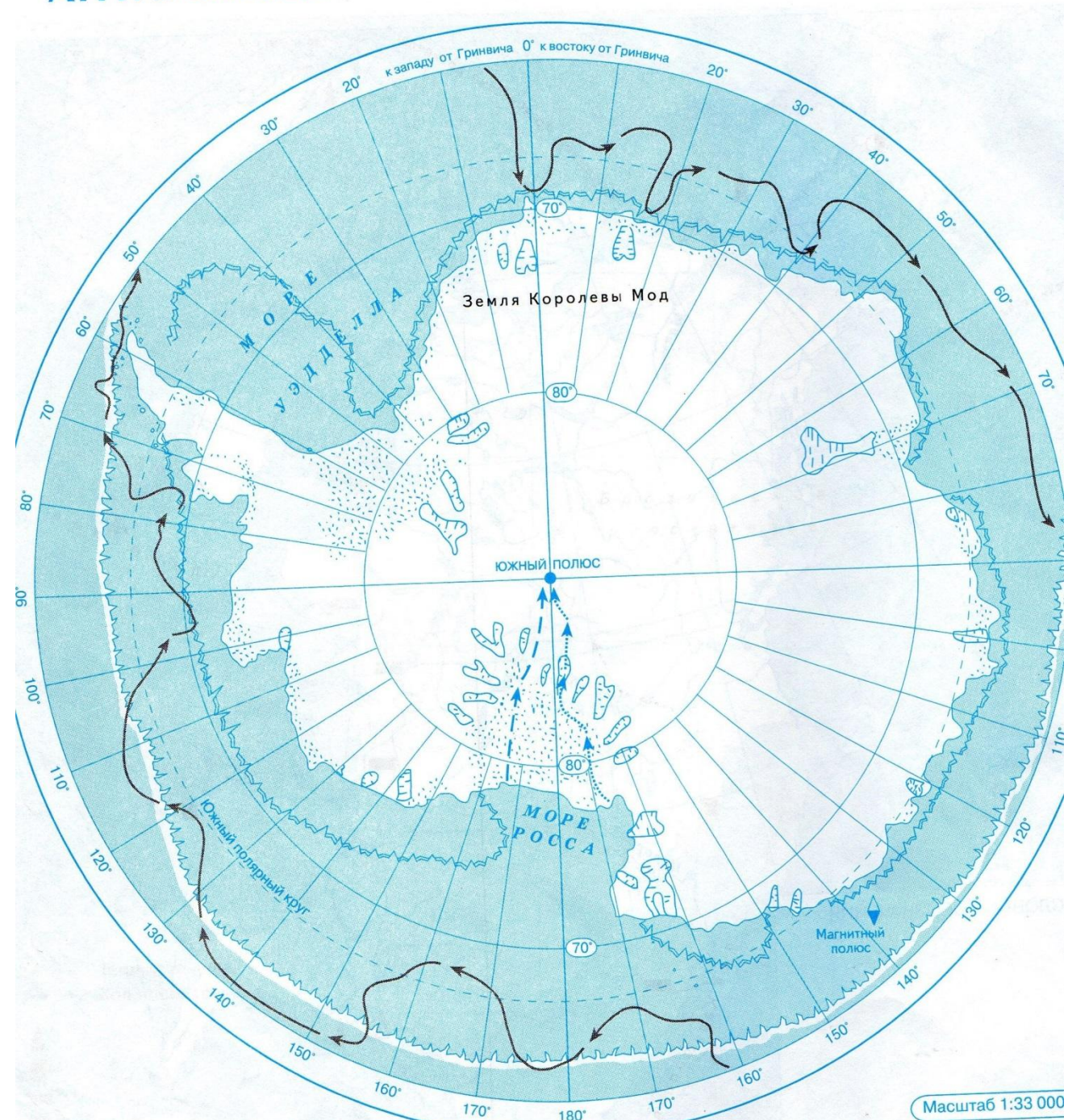
Крайняя северная точка –

АНТАРКТИДА

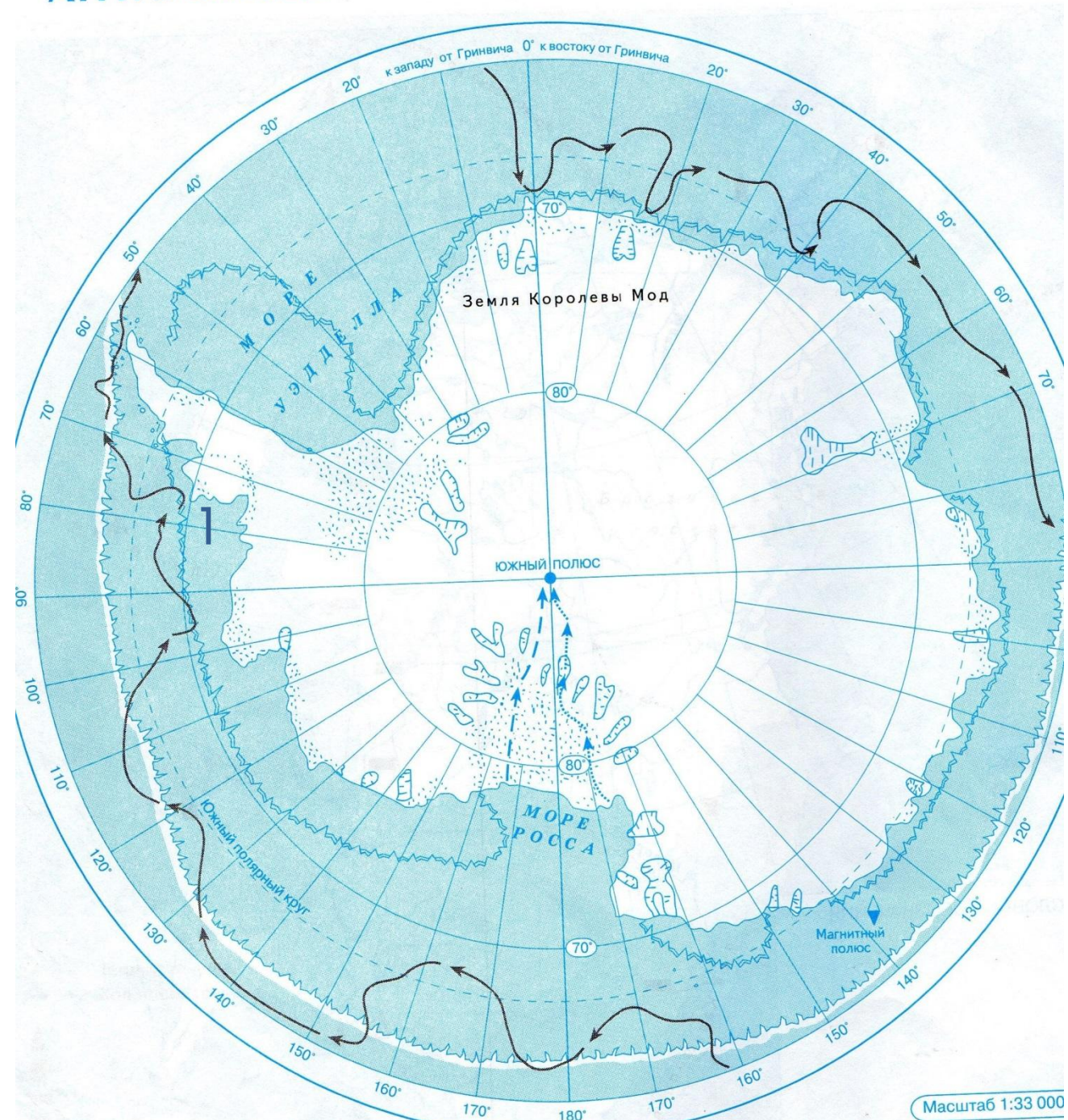


Крайняя северная точка —
мыс Сифре

АНТАРКТИДА



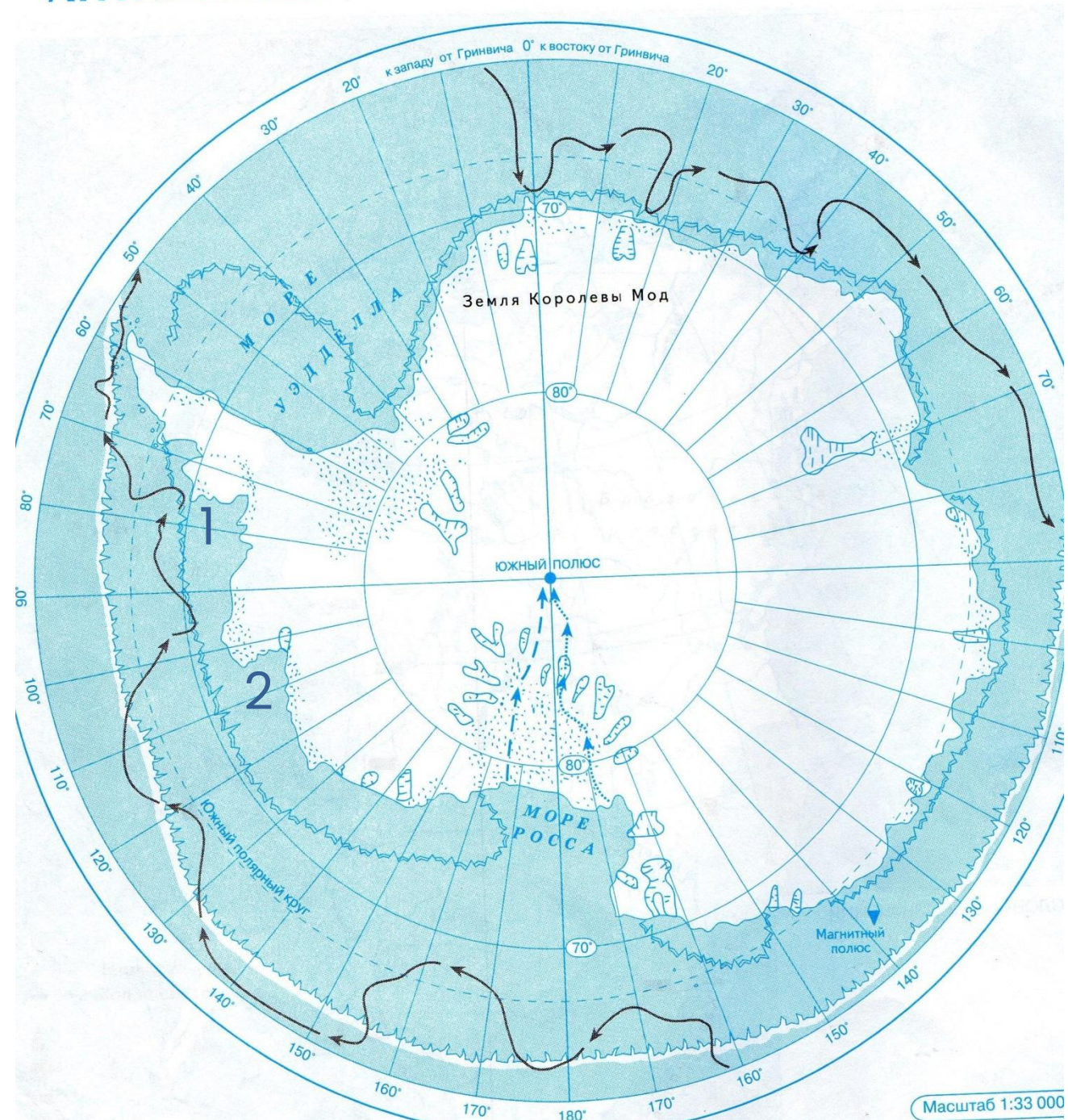
МОР Я



МОР

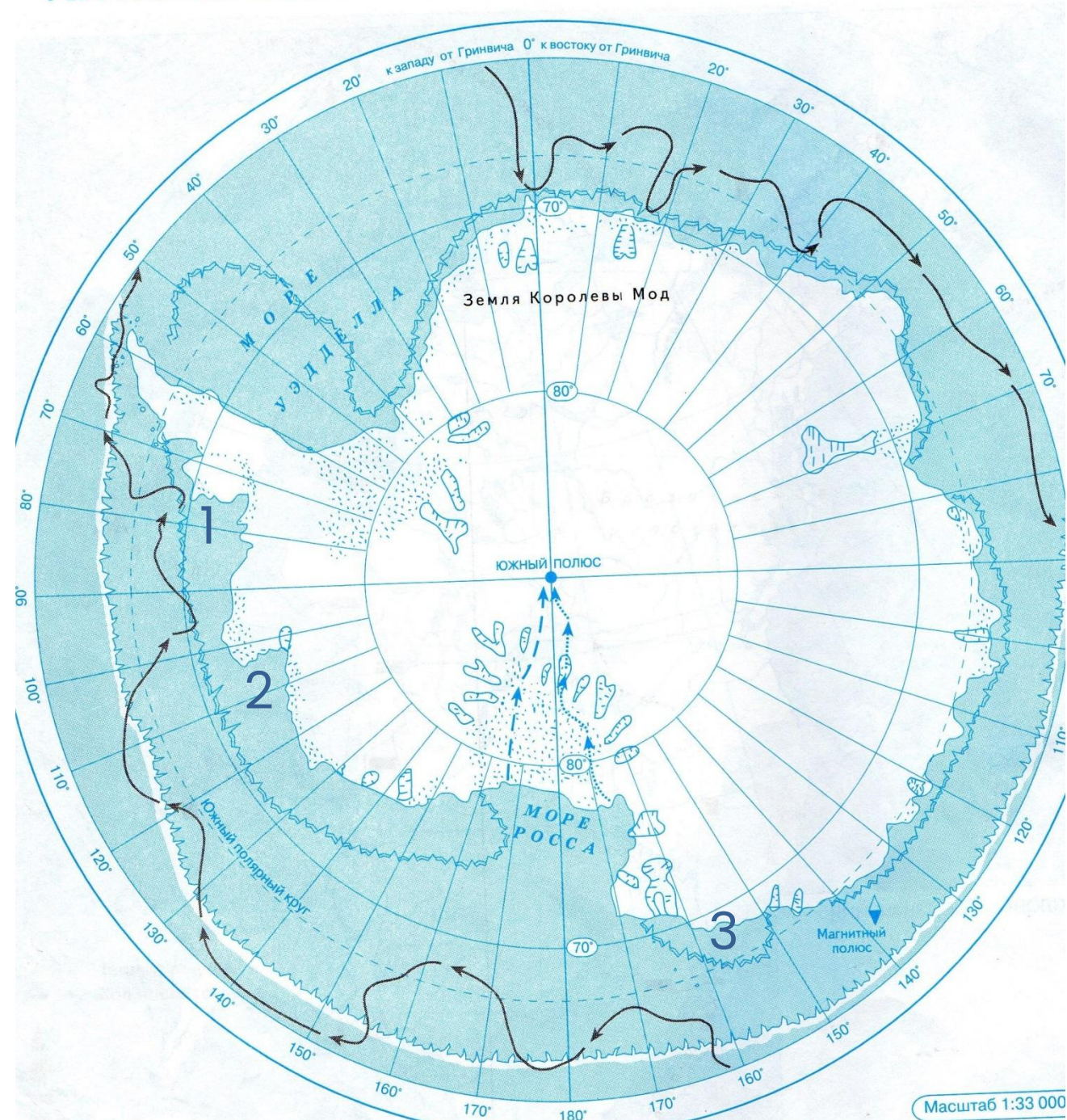
Я

1. Беллинсгаузена



МОР

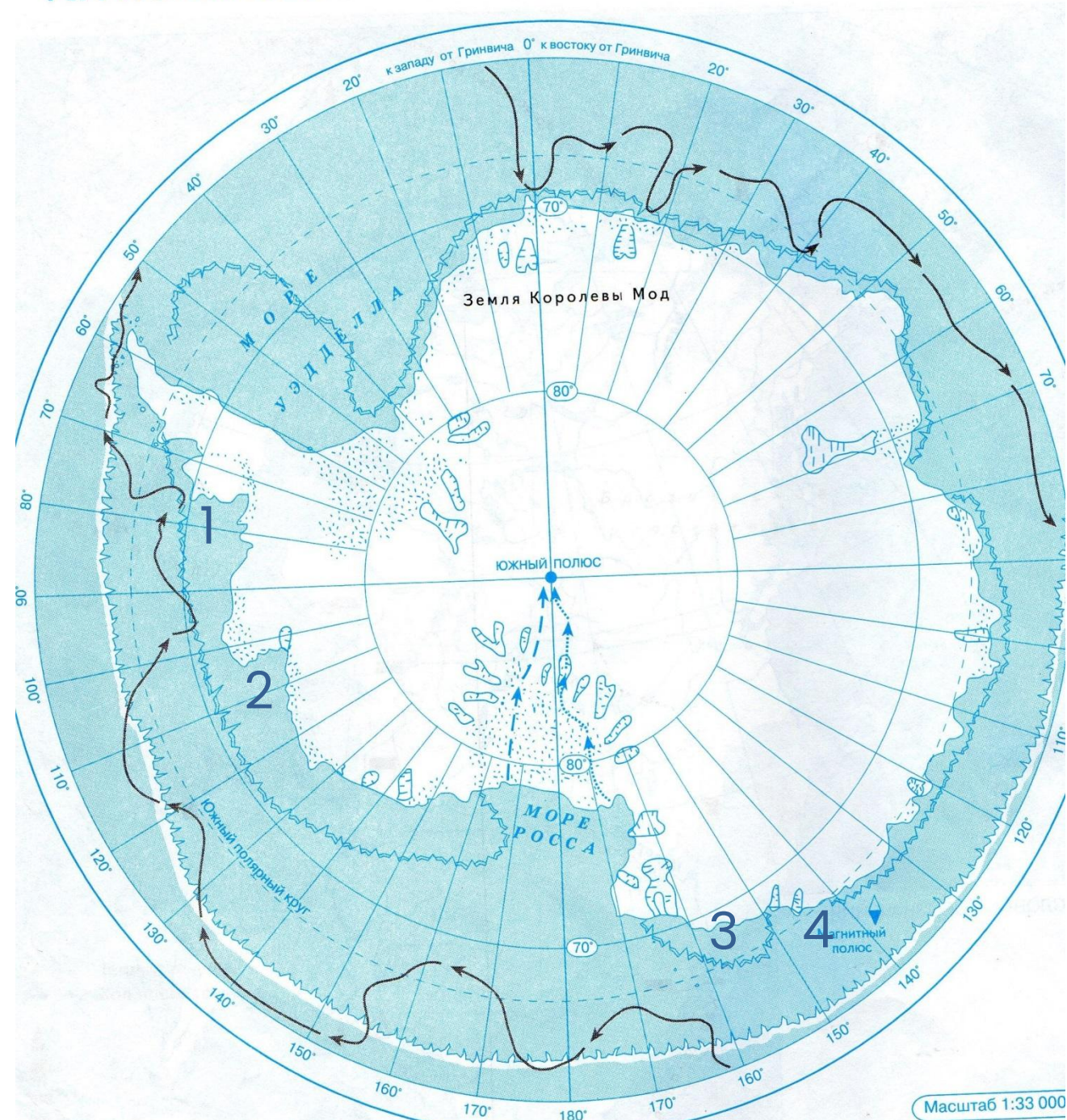
1. Беллинсгаузена
2. Амундсена



МОР

Я

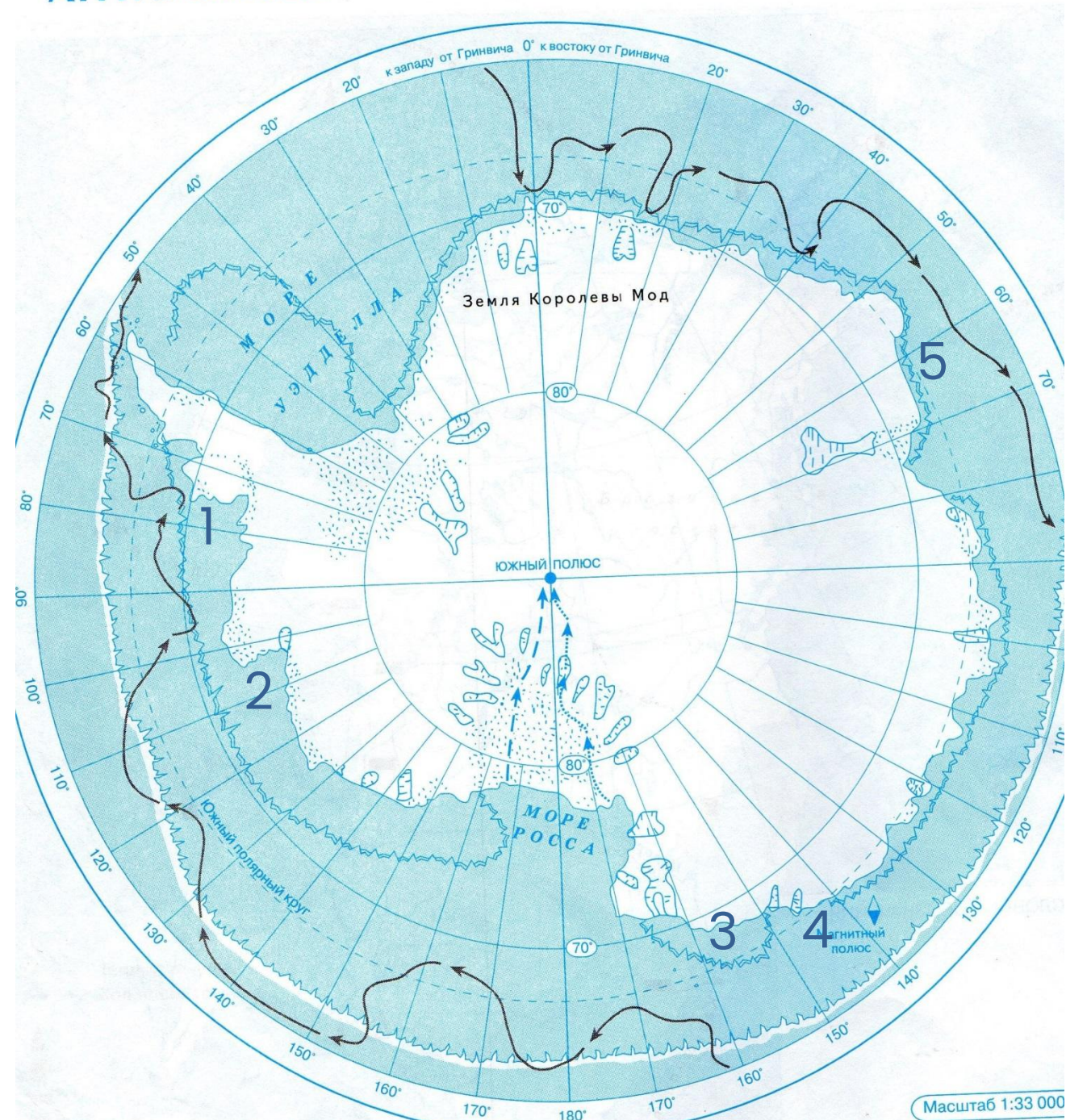
1. Беллинсгаузена
2. Амундсена
3. Сомова



МОР

Я

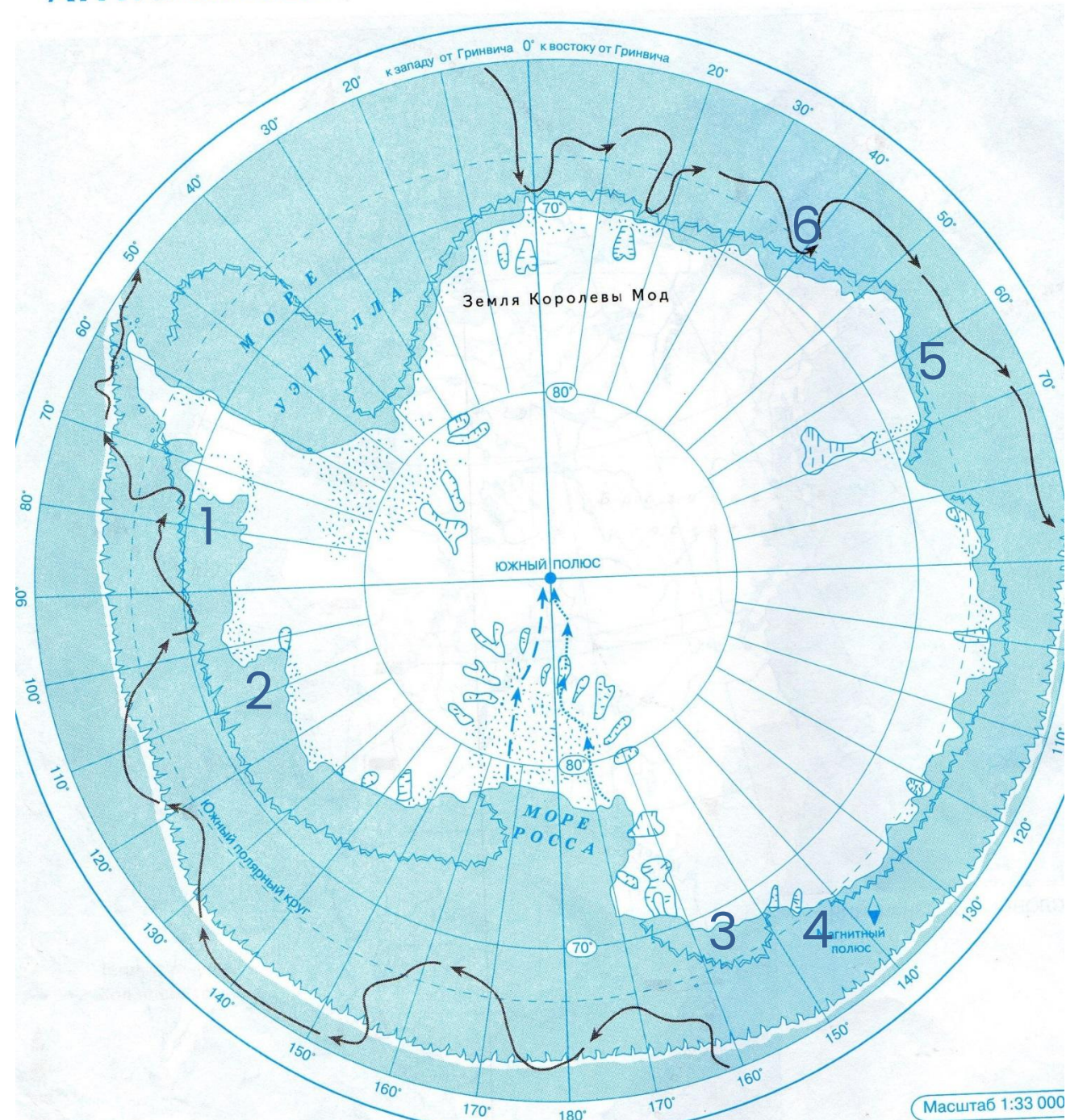
1. Беллинсгаузена
2. Амундсена
3. Сомова
4. Д`юрвиля



МОР

Я

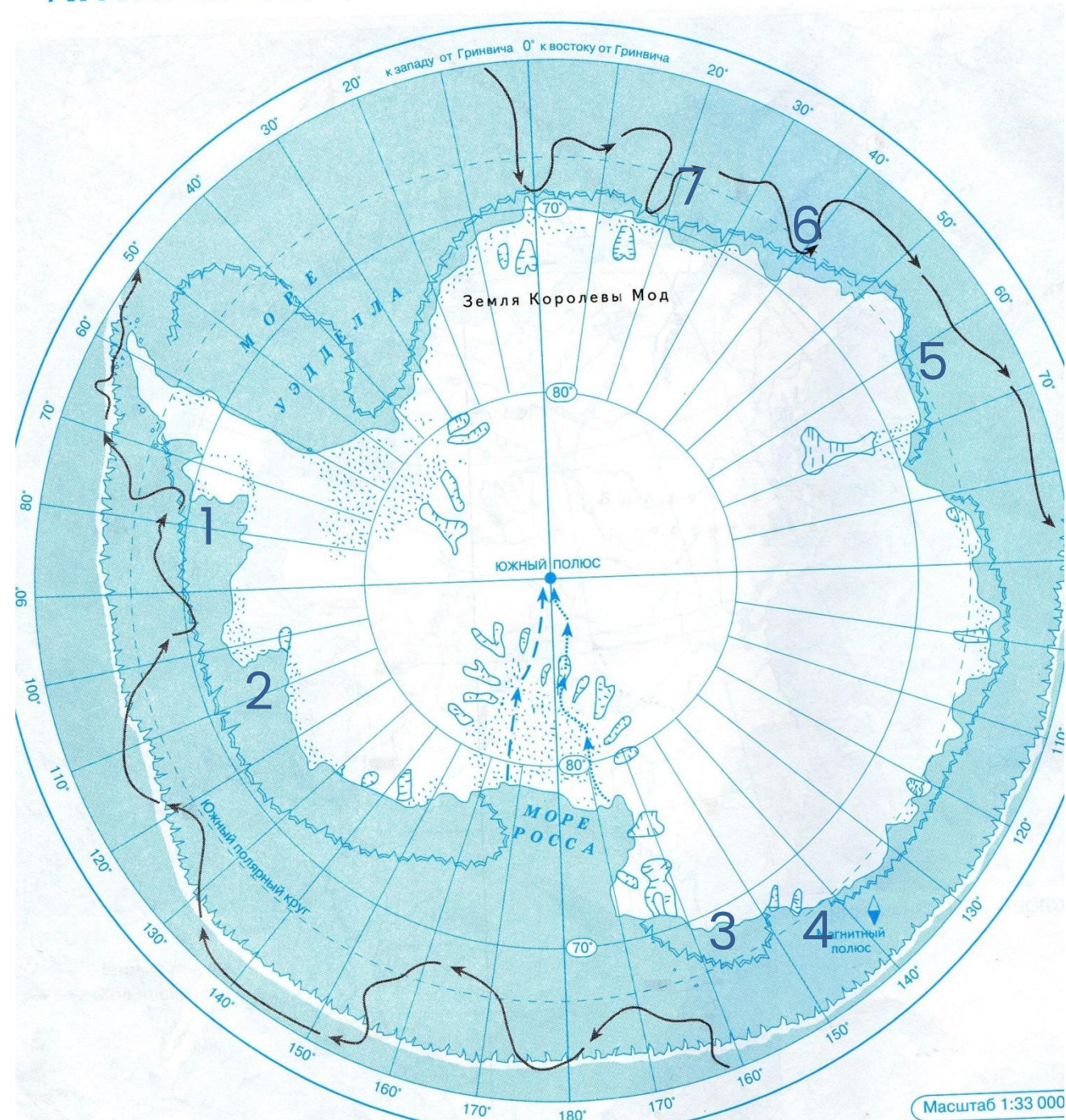
1. Беллинсгаузена
2. Амундсена
3. Сомова
4. Д`юрвиля
5. Содружества



МОР

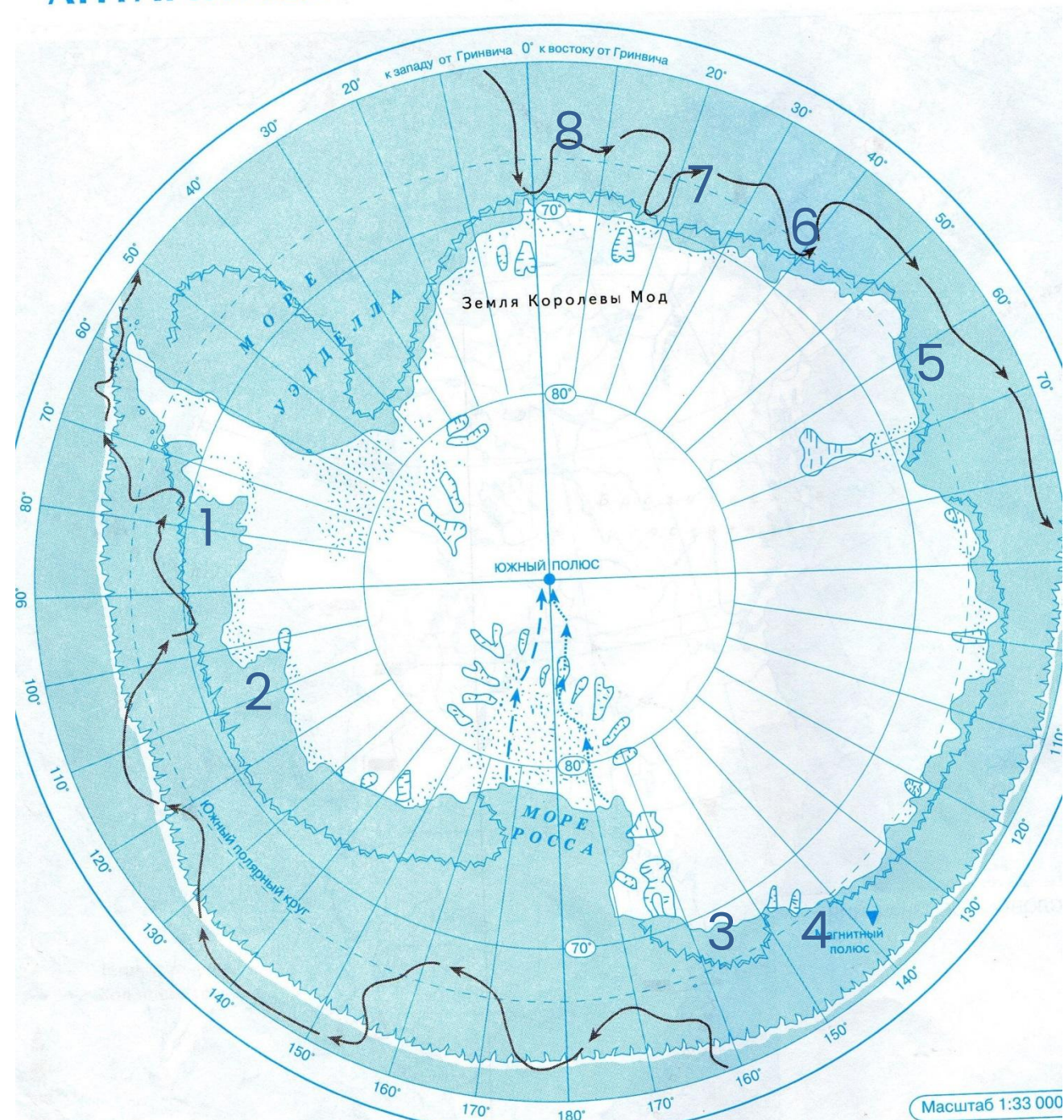
Я

1. Беллинсгаузена
2. Амундсена
3. Сомова
4. Д`юрвиля
5. Содружества
6. Космонавтов



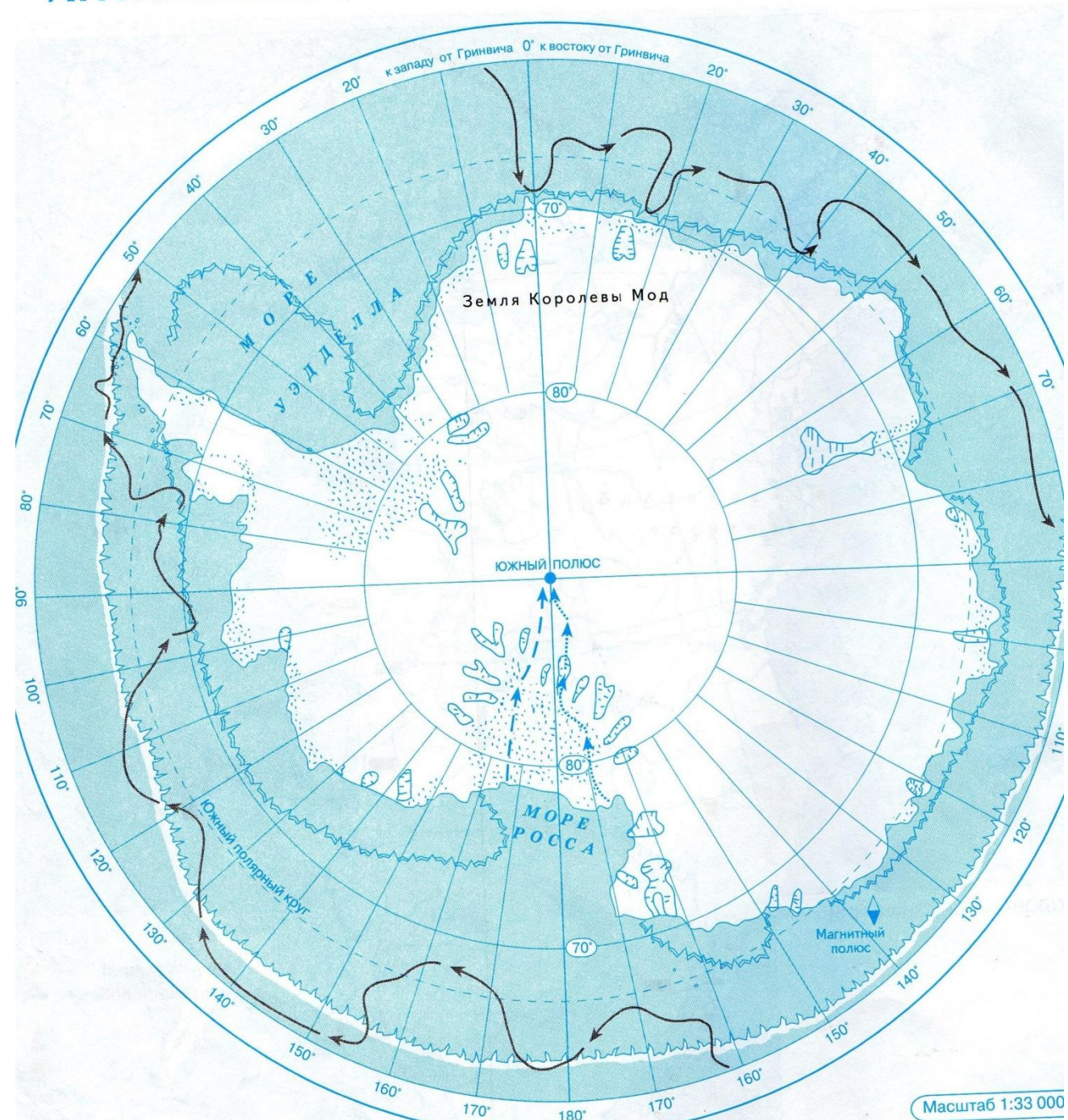
МОР Я

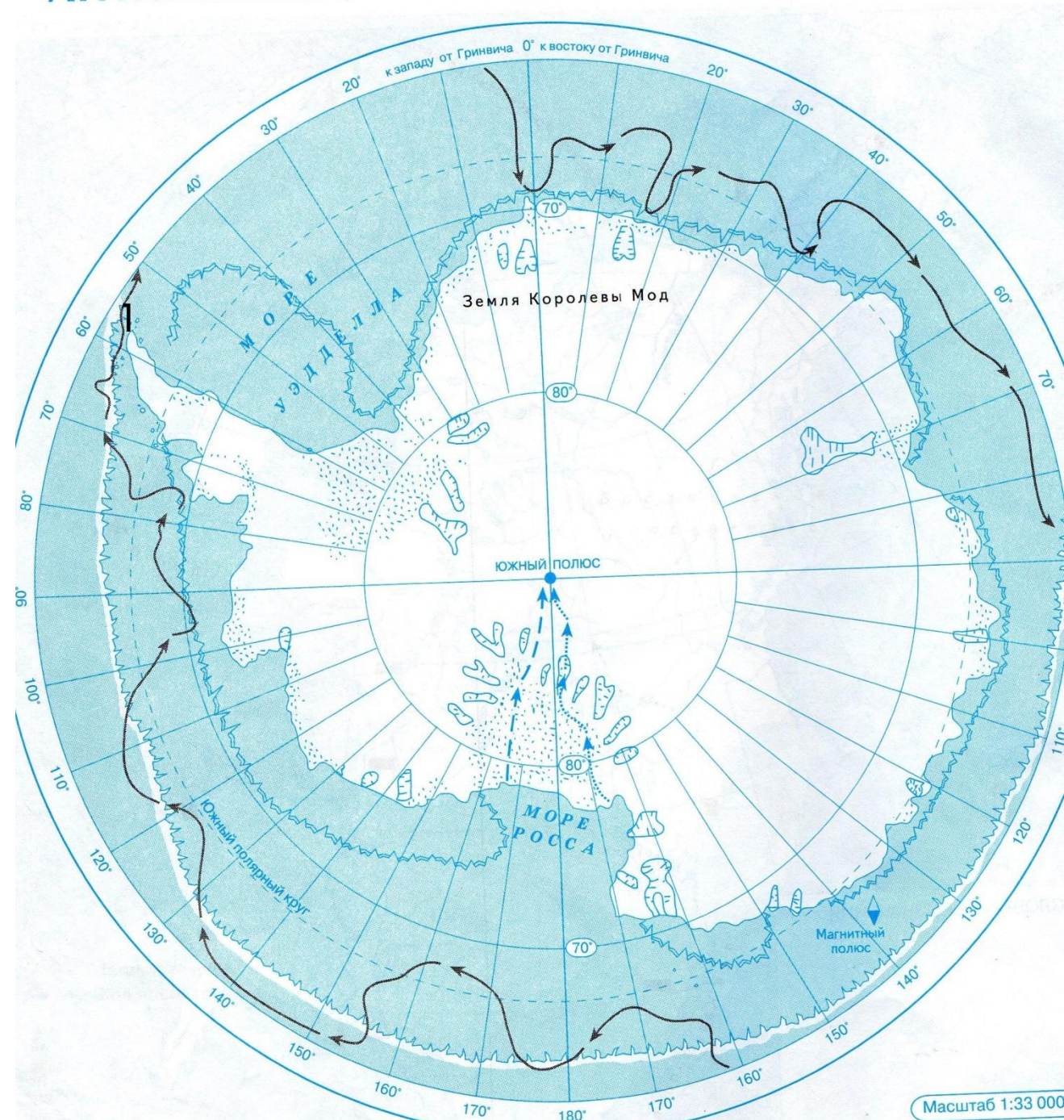
1. Беллинсгаузена
2. Амундсена
3. Сомова
4. Д`юрвиля
5. Содружества
6. Космонавтов
7. Рисер-Ларсена



МОРЯ

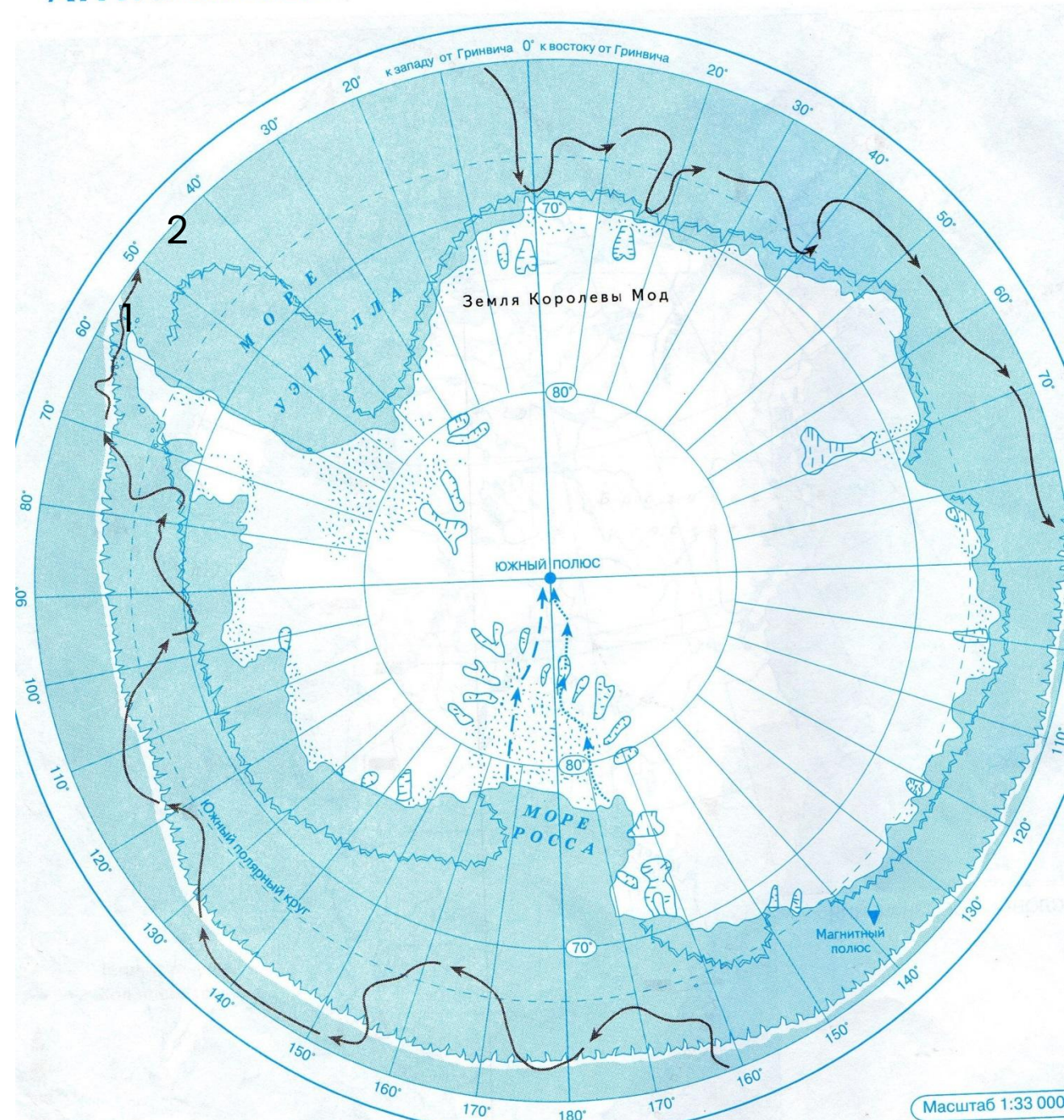
1. Беллинсгаузена
2. Амундсена
3. Сомова
4. Д`юрвиля
5. Содружества
6. Космонавтов
7. Рисер-Ларсена
8. Лазарева





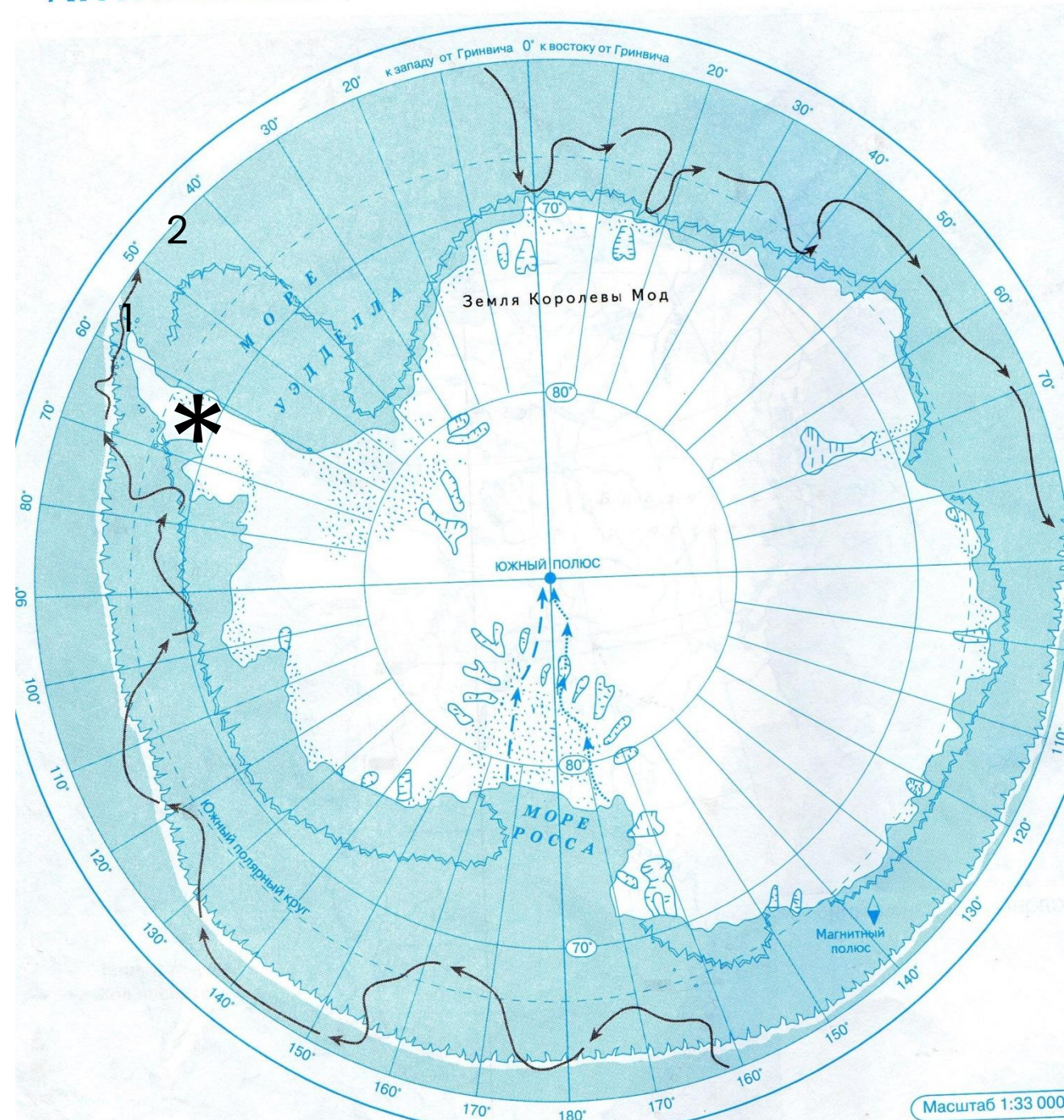
Острова

1. Южные Шетландские о-ва



Острова

1. Южные Шетландские о-ва
2. Южные Оркнейские о-ва

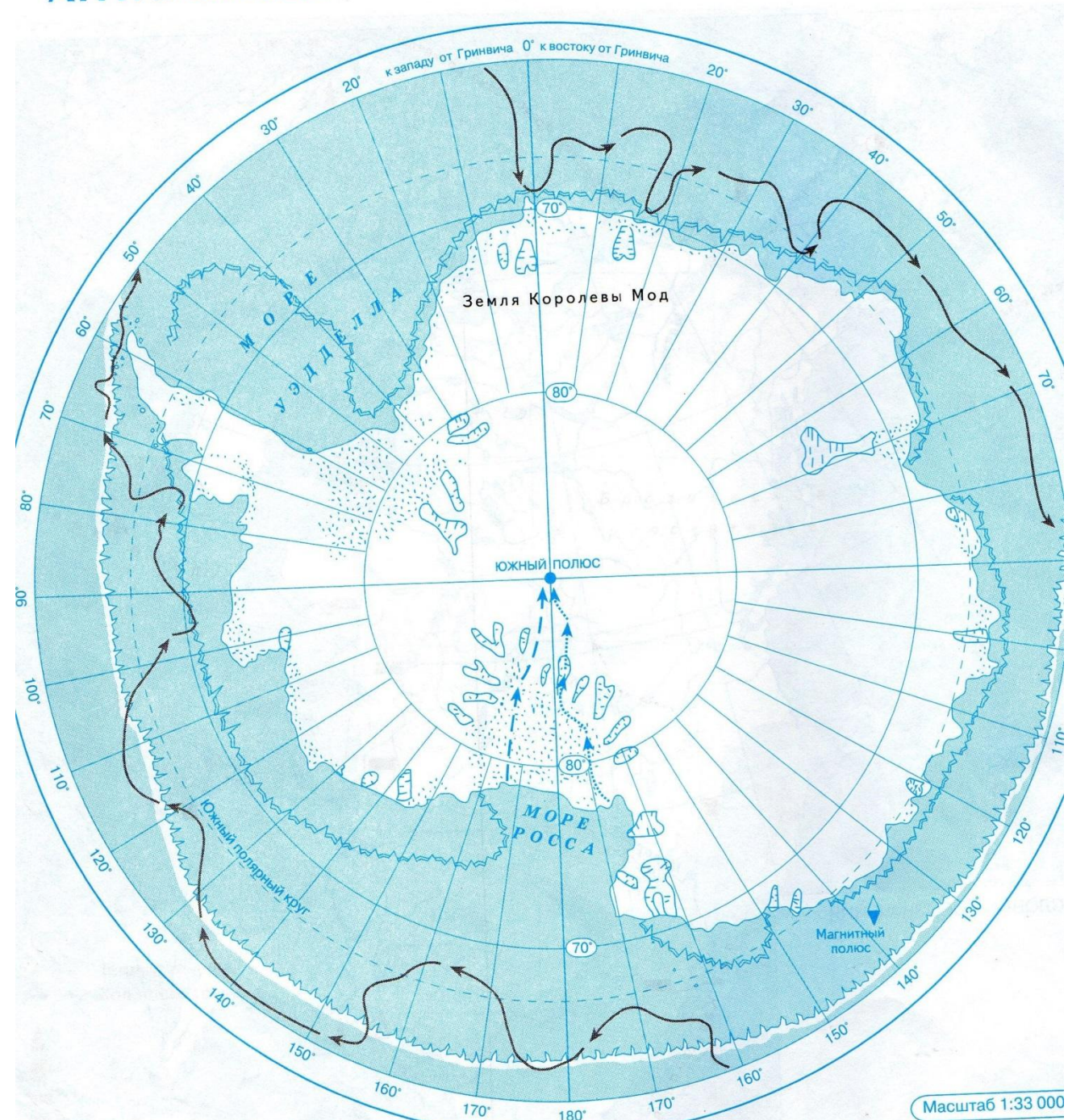


Острова

1. Южные Шетландские о-ва
2. Южные Оркнейские о-ва

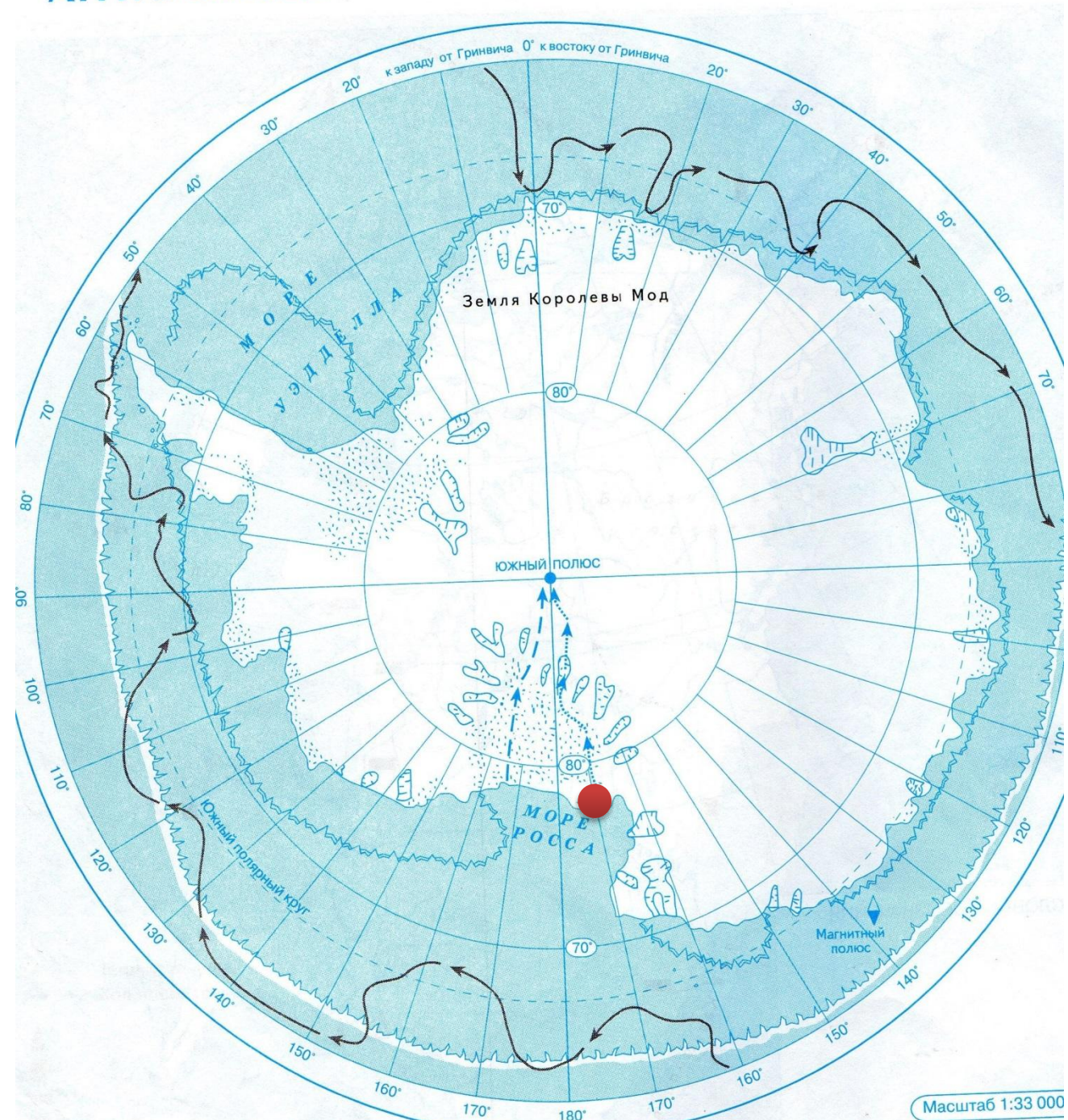
* П-ов Антарктический

АНТАРКТИДА



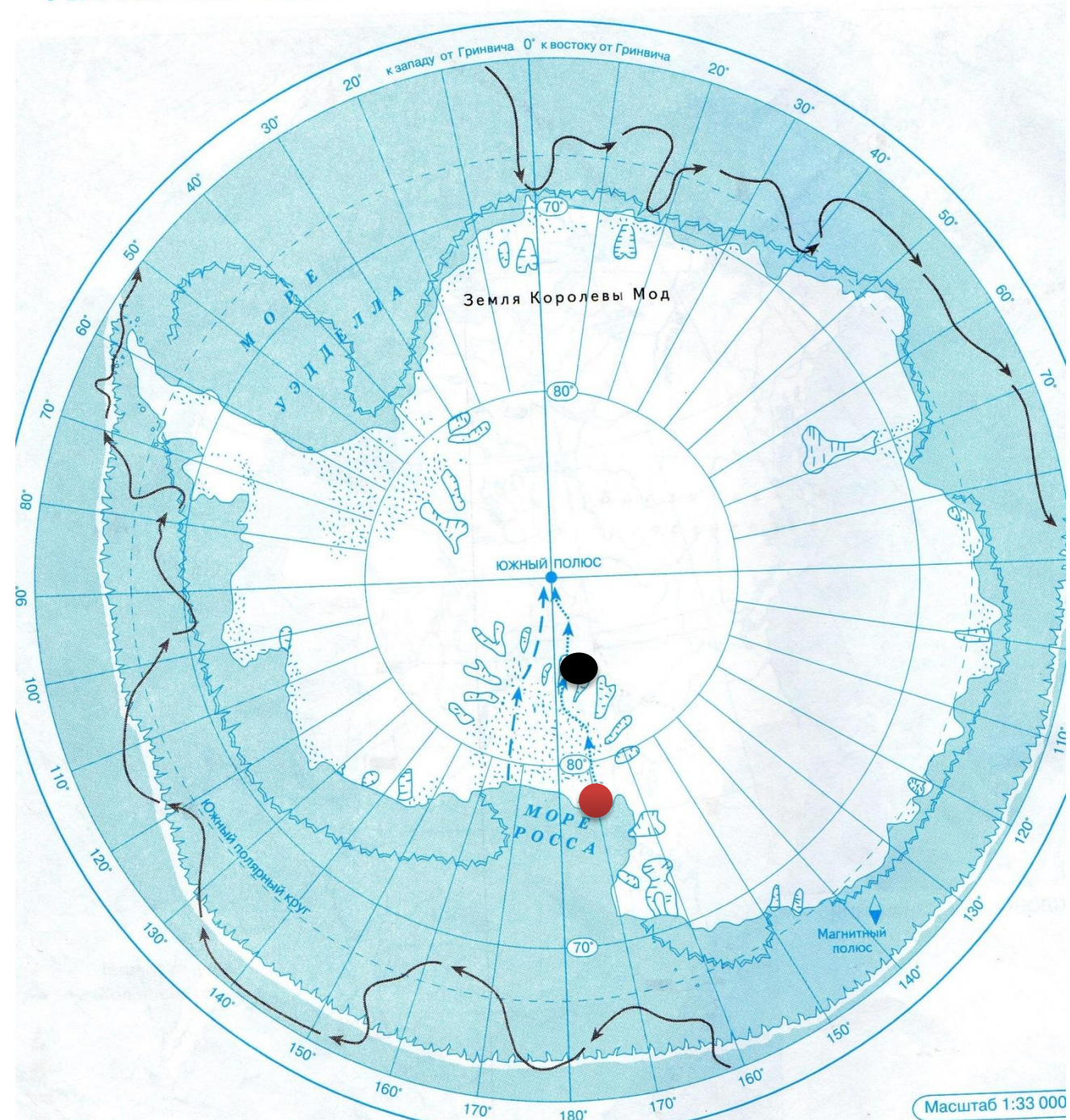
ВЕРШИН Ы

АНТАРКТИДА



ВЕРШИН

1. влк. Эребу



ВЕРШИНЫ

1. **влк. Эребус** – 3794
2. г. Керкпатрик – 4528 м

ПОЗДРАВЛЯЮ!

**ВЫ УСПЕШНО ПРОШЛИ
КУРС
«МАТЕРИКИ И ИХ ОСОБЕННОСТИ»**

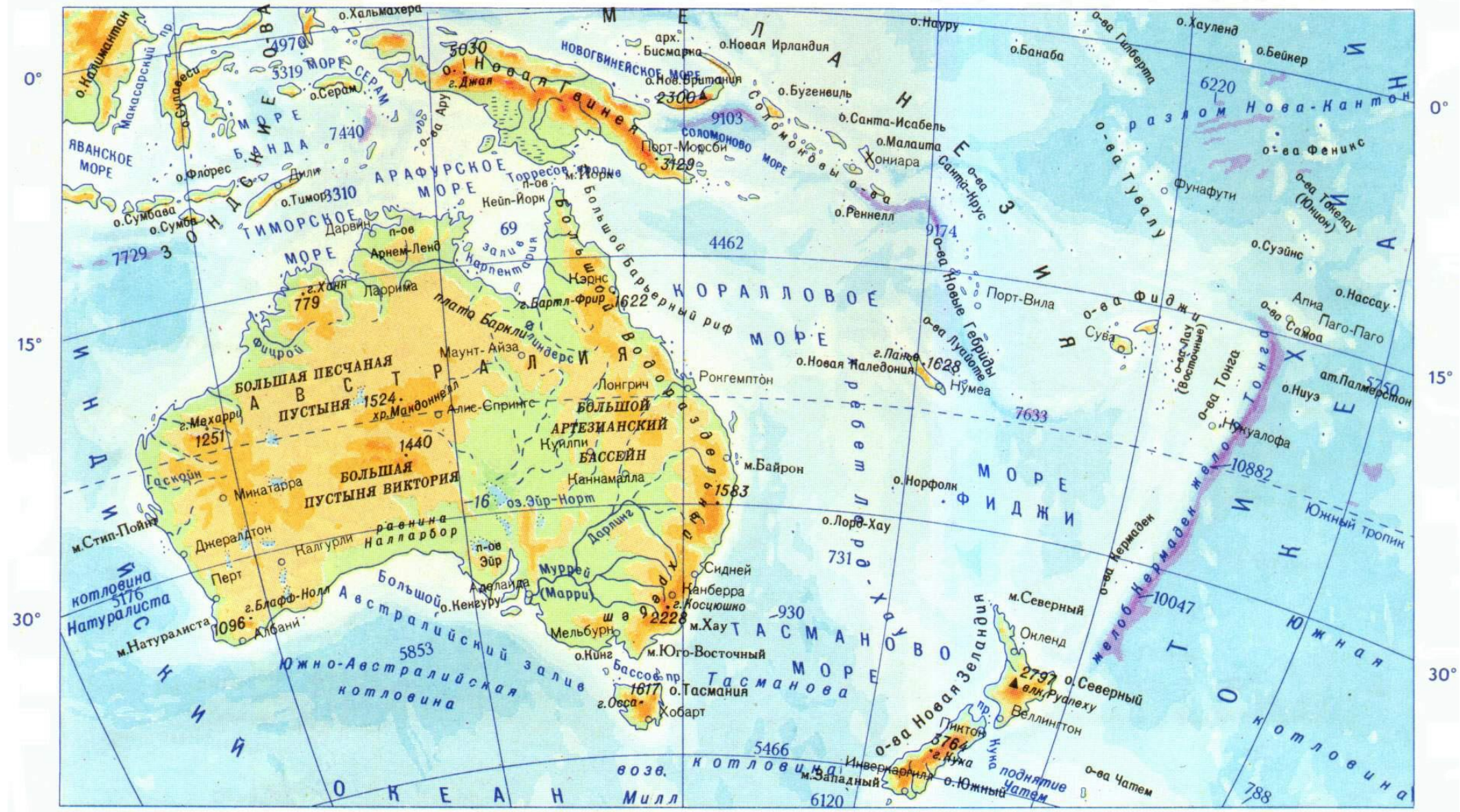








120° 135° 150° 165° к востоку от Гринвича 180° к западу от Гринвича



Океания



Когда
вебинар

закончил



Жду на следующем
вебинаре.....

«ВЕЛИКАЯ ПРАКТИКА»

НЕ ПРОПУСТИ



ОНЛАЙН - ШКОЛА
ВЕБИНАРИУМ

