


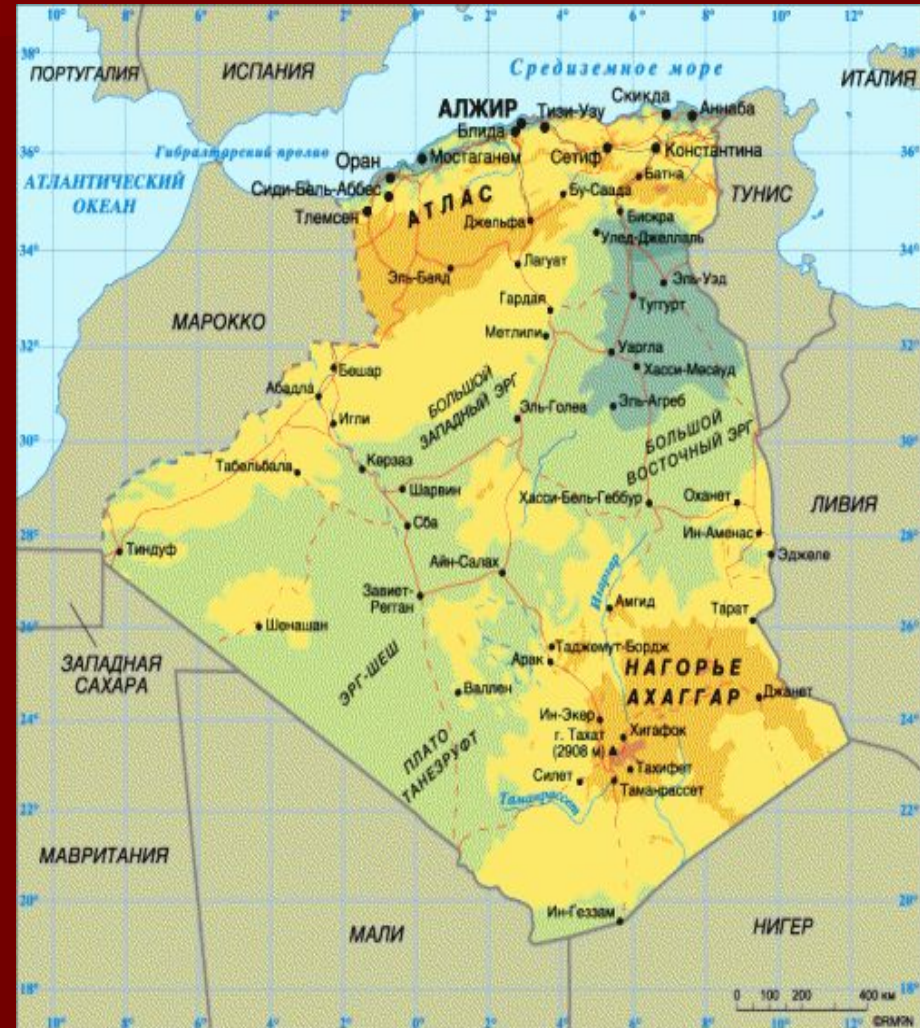
Алжир

- Самая крупная страна Магриба — Алжир по своим размерам в Африке уступает лишь Судану.
- Около 2/3 территории страны занимает жаркая, бесплодная и почти безлюдная Сахара, впрочем богатая многими ценными полезными ископаемыми. Алжир занимает первое место в Африке по запасам природного газа, ртутных и вольфрамовых руд. В стране наряду с горнодобывающими отраслями развита обрабатывающая промышленность, но основными источниками доходов являются нефть и газ, которые по трубопроводам, проложенным по дну Средиземного моря, экспортируются в Европу.



Географическое положение


- Алжир - крупная и развитая страна, расположенная в Северной Африке. Государство простирается с севера на юг на 1900 км, а с востока на запад на 1800 км. Северная часть страны на протяжении 1300 км омывается Средиземным морем; на юге Алжир граничит с Нигером, Мали и Мавританией; на западе - с Марокко, а на востоке - с Тунисом и Ливией. Преимущества географического положения Алжира связаны, прежде всего, с его положением в западной части Средиземноморского бассейна. Именно здесь проходят основные морские и воздушные пути между Атлантикой, Ближним Востоком, Африкой и Европой.



Особенности природы.


- Природа. Территория Алжира занимает центральную часть Атласской горной системы. На побережье Средиземного моря— небольшие участки низменных равнин, южнее — хребты Тель-Атласа высотой до 2308 м и Высокие плато (800—1200 м). На юге, отделяя собственно Алжир от так называемой Алжирской Сахары, поднимаются хребты Сахарского Атласа (до 2326 м) и горы Орес (2 328 м). Алжирская Сахара занята крупными песчаными массивами (эргами); широко распространены также каменистые поверхности. На юго-востоке - иагорье Ахаггар (3005 м).






Животные Алжира

- Животный мир Алжира представлен черепахами, грызунами, змеями, ящерицами, гиенами, гепардами, различными насекомыми. Также встречаются выдры, лисицы, степные кошки, шакалы, рыси.
- Вблизи Сахары обитают дикобразы. Прибрежные воды богаты рыбой: сардины, скумбрия, анчоусы, вдали можно увидеть дельфинов. Страна - прибежище перелетных птиц, в лесах заселяются синицы, дятлы, а по берегам рек и озер - гуси и утки. Встречаются и хищные птицы, такие, как коршуны, орлы и соколы.





Характеристика населения

- Алжир населен главным образом арабами и берберами. 89% составляет коренное население и приблизительно 10% европейцев. Свыше 80% алжирцев говорит по-арабски, лишь население горных районов говорит на берберских языках. В горах Большой и Малой Кабилии и в Ауресе живут кабилы. Несколько особняком в отношении этнического состава стоят мзабиты (мозабиты), населяющие оазисы Гардая и прилегающие местности Берриан, Гerratра, Метлили и др. в районе Уэд-Мзаб. В сельских местностях население состоит в основном из арабов и берберов. Городское население по своему этническому составу гораздо пестрее: кроме арабов и берберов, а также французов, там живут испанцы, мальтийцы, итальянцы, евреи и потомки турок - кулуги, египтяне, греки, сирийцы и мн. др.
- Территория Юга включает значительную часть центральной Сахары. В этом негостеприимной, выжженной солнцем пустыне кочуют со своими многочисленными стадами верблюдов, коз и овец два племенных объединения - кель-аджер и кель-ахаггар. Туареги этих групп составляют всего лишь 1,7% общего числа всех туарегов. Основная масса их живет в пределах Судана.



Призентацию готовили:

- Яборова Ирина
- Горшкова Гуля