

# Проект “Мой город”



БИЙСК

ученики 2 “Г” класса МБОУ «СОШ №12»

# Содержание:

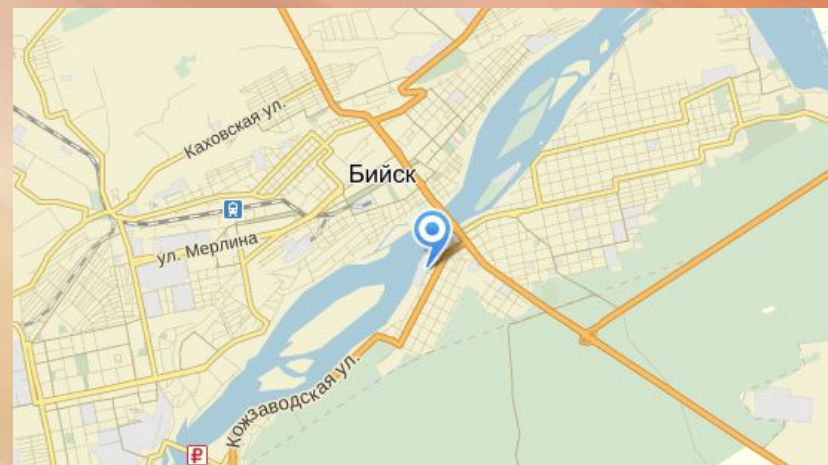
- Введение
- Цель проекта
- История моего города
- Герб
- Местоположение
- Достопримечательности

*« Любовь к тому или иному  
городу обусловлена  
чувствами, которые в нем  
пришлось испытать, а не  
самим городом »*

# Цель проекта:

расширить знания об истории своего города, его достопримечательностях и значимости города в жизни края


**Бийск** расположен в юго-восточной части Алтайского края на реке Бия, недалеко от её слияния с рекой Катунь. Город находится на юго-западном склоне Бийско-Чумышской возвышенности. Он лежит в основном на узкой луговой правой террасе Бии и круто поднимающемся склоне нагорного лёссового плато. Часть города расположена на левом низменном берегу, примыкая к сосновым борам. Правобережная и левобережная части Бийска соединены мостом. Бийск является начальным пунктом Чуйского автомобильного тракта, идущего через Алтай к границе с Монголией.



**29 февраля 1709 года Пётр I** подписал указ о строительстве крепости у истоков реки Обь. Началом существования построенного в стрелке между Бией и Катунью так называемого Бикатунского острога принято считать 18 июня 1709 года (эта дата записана в первом списке поселенцев крепости). Крепость должна была участвовать в защите юго-восточных границ Российской Империи торговых путей, ведущих в Китай и Монголию.



Однако уже летом 1710 года деревянная крепость была разрушена кочевниками-джунгарами и в 1718 году восстановлена на новом месте — в 20 км выше по течению Бии, на правом берегу реки. Новое расположение не соответствовало старому названию, и в 1732 году Бикатунский острог был переименован в Бийский.



**Пушки Бийской крепости**



До 1779 года Бийская крепость находилась в составе Тобольской губернии. По Указу Екатерины II от 1 мая 1779 года вошла в Барнаульский уезд образованной в составе губернии Колыванской области. С 1782 года Бийская крепость — уездный город. В 1783 году Колыванская область преобразована в Колыванскую губернию. 1 мая 1797 года был ликвидирован городской магистрат Бийска, а жители предавались в подчинение Кузнецкого городского магистрата (ныне г.Новокузнецк). 26 февраля 1804 года образована Томская губерния, в составе которой образован Бийский уезд Барнаульского округа. С этого времени Бийск вновь становится городом.



# На улицах старого Бийска




А 12 марта 1804 года  
был утверждён его герб:  
«В щите, разделённом  
горизонтально надвое, в  
верхней половине герб  
Томский, а в нижней —  
в голубом поле на  
золотой горе горная  
шахта».



7 декабря 1917 года в Бийске была установлена власть Советов. Однако 19 июня 1918 года город перешёл под контроль войск А. В. Колчака, и Советская власть была восстановлена только 9 декабря 1919 года.

Во время Великой Отечественной войны на фронт ушло 26456 бийчан, из которых погибло и не вернулось 9772 человека. В Бийск был эвакуирован ряд крупных промышленных предприятий, и в глубоком тылу продолжался выпуск необходимой стране продукции. Кроме того, в Бийске размещалось 23 госпиталя, в которых восстановили свое здоровье более 200 тысяч раненых.



Бийск является важным транспортным узлом. На реке Бия расположен речной порт, обеспечивающий доставку грузов в северо-западном направлении, включая выход в Северный Ледовитый океан. Из города проложено множество автомобильных дорог, в том числе соединяющий Россию с Монголией **Чуйский тракт**, проектированием которого перед Первой Мировой войной занимался В. Я. Шишков. С 1915 года Бийск был соединен с Транссибирской магистралью. В городе имеется аэропорт, принимающий воздушные суда третьего класса (Ан-24, Як-40, вертолеты).



В городе четыре высших учебных заведения:  
Бийский педагогический государственный университет имени В. М. Шукшина , Бийский технологический институт (филиал Алтайского государственного технического университета имени И. И. Ползунова), филиал Московского открытого социального университета филиал Московской современной гуманитарной академии.



Помимо вузов,  
возможность получения  
профессионального  
образования в Бийске  
предоставляют несколько  
колледжей (медицинский,  
музыкальный,  
педагогический,  
политехнический,  
экономики и права), 4  
техникума,  
профессиональный лицей  
и ряд профессионально-  
технических училищ.



В городе около 40  
общеобразовательных  
школ (некоторые из  
которых появились ещё в  
дореволюционное время),  
4 музыкальные школы, 46  
дошкольных учреждений.



В Бийске есть основанный в 1943 году Городской драматический театр (построен как Народный дом в 1914—1916 годах архитектором И. Ф. Носовичем)



**Ул.Советская**





# В Бийске насчитывается 157 памятников истории и культуры



**"Старый центр" города**

**Дачный дом купцов Ассановых**



**Успенский кафедральный собор**



**Наличники на окнах одного из  
домов**



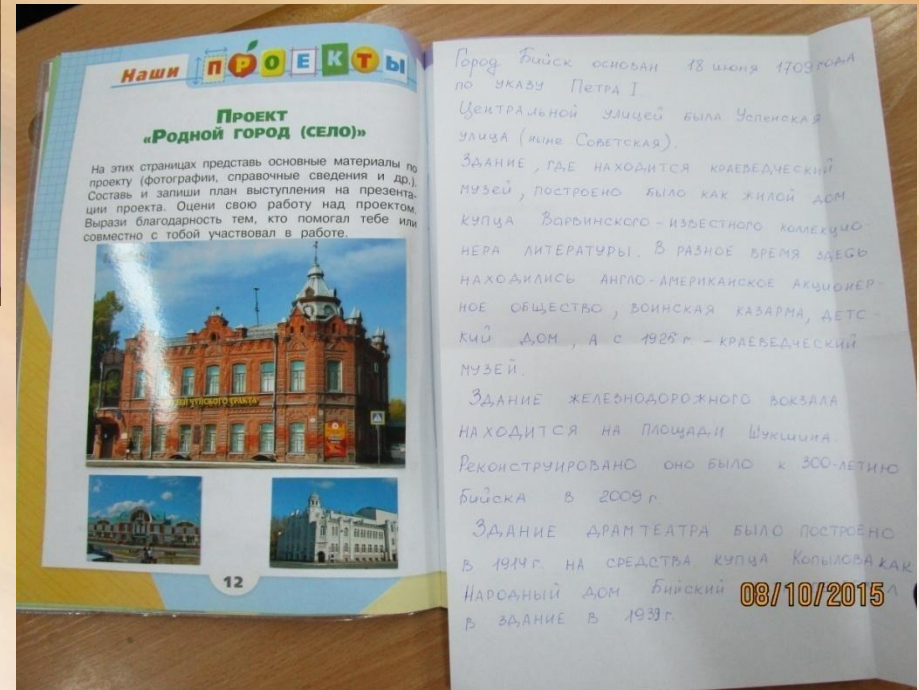
Мухачев Максим



Нуриева Лейла



Воробьёва Валерия



Горячев Максим




**Тырышев Артём**



**Щетинин Владимир**

20 января



20/01/2016



19/11/2015



19/11/2015



*“Люблю тебя, мой край родной  
И не ищу красы иной.  
Тебе любовь и силы отдаю  
Всего себя, всю жизнь свою”*

*Н. Гумилев.*