



ПОЛИТИЧЕСКАЯ КАРТА МИРА



КЛАССИФИКАЦИЯ ПО РАЗМЕРАМ ТЕРРИТОРИИ:

МИКРОГОСУДАРСТВА



Государства - «карлики»

Андорра
Лихтенштейн
Монако
Ватикан
Маврикий
Барбадос
Науру и др.



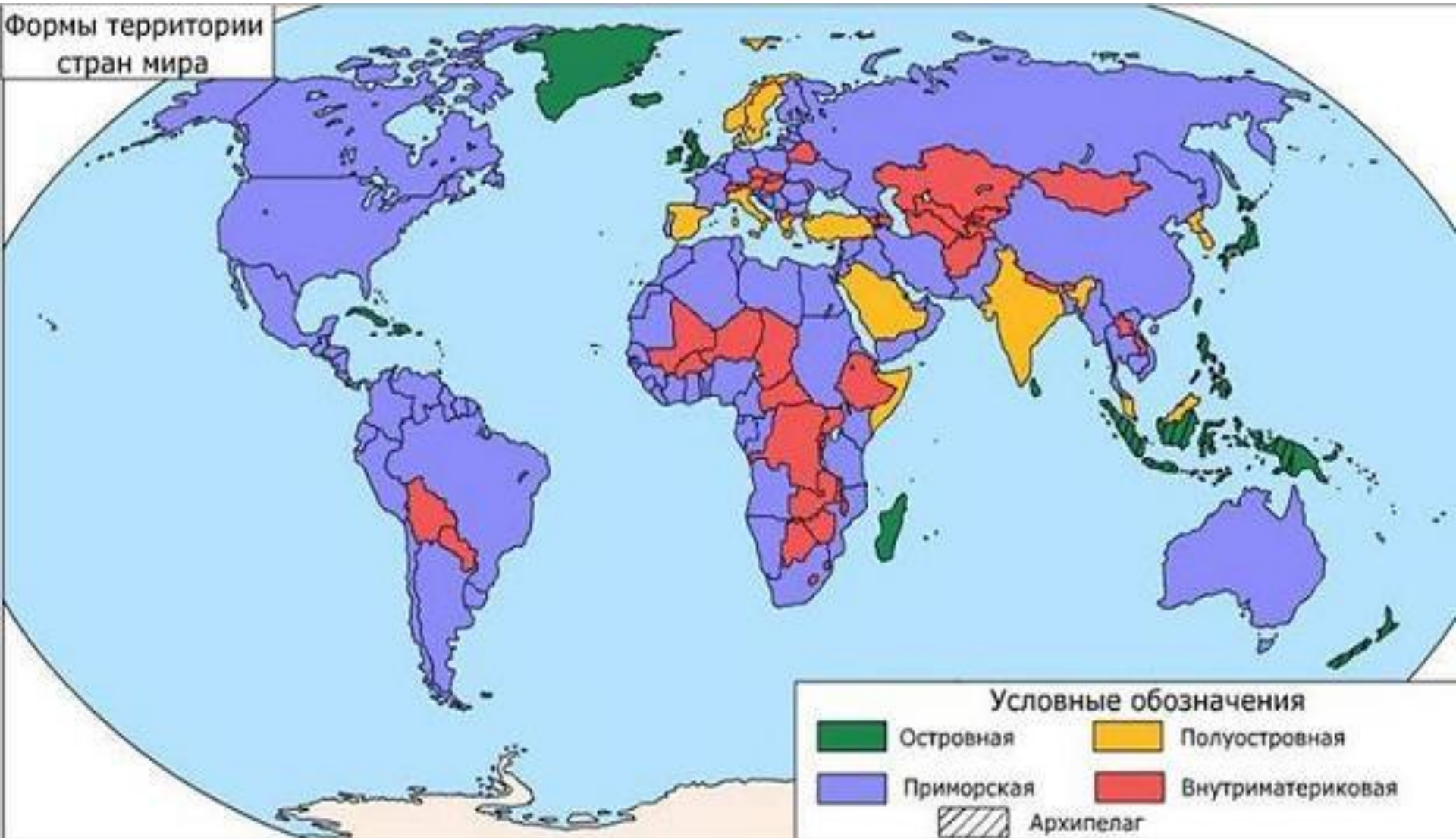
ПО ЧИСЛЕННОСТИ НАСЕЛЕНИЯ





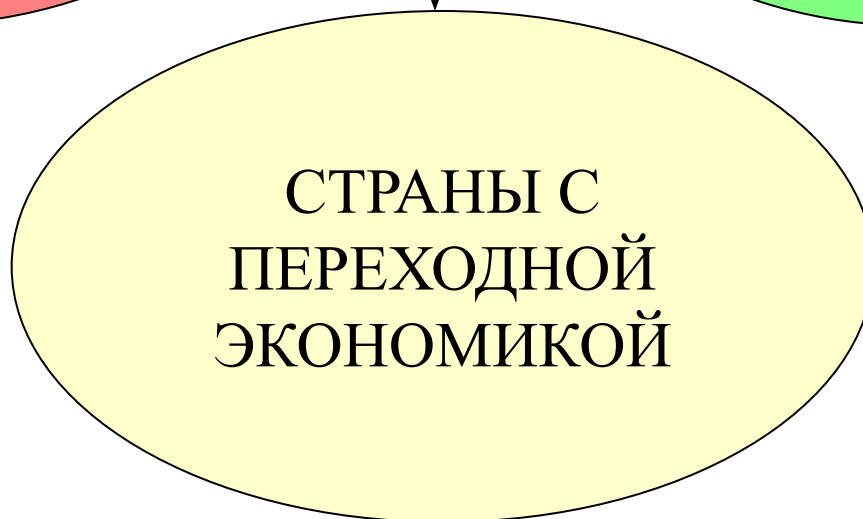
КЛАССИФИКАЦИЯ СТРАН ПО ГЕОГРАФИЧЕСКОМУ ПОЛОЖЕНИЮ

Формы территории
стран мира






КЛАССИФИКАЦИЯ ПО УРОВНЮ СОЦИАЛЬНО-ЭКОНОМИЧЕСКОГО РАЗВИТИЯ



Основанием для определения уровня страны являются показатели:



Место России в мире по ИЧР





развитые



«большая семёрка»

США, Япония,
ФРГ,
Великобритания,
Италия, Франция,
Канада
(ВВП 20-30 тыс.
долл.)

Менее крупные страны Европы

Бельгия,
Нидерланды,
Люксембург,
Дания и др. (ВВП
20 тыс. долл.)

Внеевропейские страны переселенческо-го капитализма:

Австралия, ЮАР,
Израиль. Новая
Зеландия



развивающиеся

Ключевые страны:

Индия, Бразилия,
Мексика, Китай
(ВВП ок. 350 долларов,
но обладают огромным
потенциалом)

Страны Латинской Америки:

Аргентина, Чили,
Венесуэла и др.,
Некоторые страны
Азии, Сев. Африки.
(ВВП > 1 тыс. долл.)

Новые индустриальные страны (НИС)

а) Сингапур,
Республика Корея,
Тайвань, Гонконг.
б) Малайзия, Таиланд,
Индонезия
(ВВП ок. 5 тыс. долл.)

Нефтеэкспорти- рующие страны:

Саудовская Аравия,
Кувейт, Катар, ОАЭ,
Иран, Ливия, Алжир,
Бруней
(ВВП 10-20 тыс.
долл.)

Отстающие в развитии:

Некот. страны Латинской
Америки, многие страны
Азии, бол-во стран
Африки
(ВВП < 1 тыс. долл.)

Наименее развитые:

Ок. 40 стран
Непал, Афганистан,
Бангладеш, Йемен, Чад,
Эфиопия, Сомали,
Мозамбик, Гаити,
(ВВП 100-300 долл.)



КЛАССИФИКАЦИЯ СТРАН ПО ТЕРРИТОРИАЛЬНОМУ УСТРОЙСТВУ

Унитарные

Федеративные

Единая
законодательная и
исполнительная власть

Наряду с едиными
законами есть
отдельные
самоуправляющие
единицы

Выделяется ещё одна
форма
Территориального
устройства
– **конфедерация**

**В современном мире всего
24 федерации**

КЛАССИФИКАЦИЯ СТРАН ПО ФОРМЕ ПРАВЛЕНИЯ



Республики

президентские

парламентские

смешанные

Монархии

конституционные

абсолютные

теократическая

Государства
в составе Содружества

15 стран. Главой
Является королева
Великобритании

Ливийская Арабская
Джамахирия





Изменения на ПКМ носят различный характер:

Изменения на политической
карте мира

КОЛИЧЕСТВЕННЫЕ

КАЧЕСТВЕННЫЕ

| | |
|--|--|
| | |
|--|--|


| |
|--|
| |
|--|

| |
|--|
| |
|--|



Границы государства

- **Делимитация** - определение положения границы на карте
- **Демаркация** - уточнение конфигурации границы на местности. Сторонами устанавливаются пограничные знаки, размечается контрольно-следовая полоса.





Типы границ



Современные конфликты («Горячие точки»)



Названия административных единиц унитарных государств

Франция - *департаменты*

Нидерланды – *провинции*

Великобритания – *графства*

Япония – *префектуры*

Египет – *мухафазы*

Белоруссия – *области.*



Типы федераций

союзные федерации

(Германия, Швейцария, Австрия, Малайзия, ОАЭ) чаще всего формировались из политически самостоятельных фрагментов:

этнические федерации

(Бельгия, Югославия, Россия, Индия, Пакистан, Мьянма, Эфиопия), формируются «снизу» под напором национальных движений.

Переселенческие федерации

(США, Канада, Мексика, Бразилия, Венесуэла, Аргентина, Австралия, Нигерия, ЮАР) распространены в районах «нового освоения»

островные

федерации (Коморские острова, Федеративные Штаты Микронезии)

