


Острова Святой Елены, Вознесения и Тристан-да-Кунья (*Saint Helena, Ascension and Tristan da Cunha*)



Вообще, я немного охренела с существованием такой страны в принципе. Эти ребятки ещё более независимы, чем говорят о себе шотландцы. Нет, просто вдумайтесь! Три острова. На приличном расстоянии друг от друга. Общей площадью в жалкие 420 кв.км.

Население – 5633 человек.

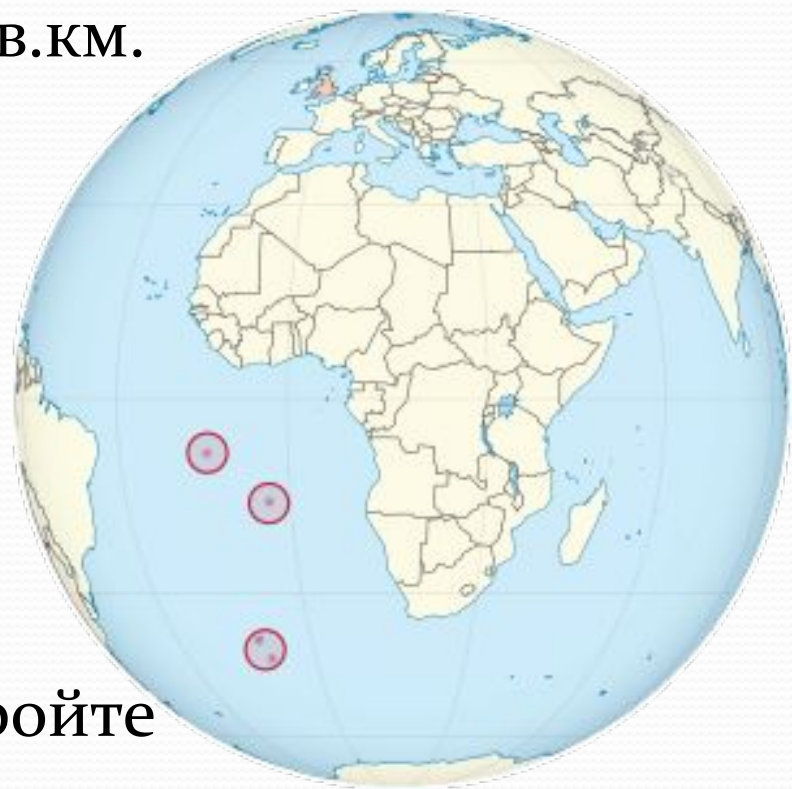
Для сравнения – площадь города Воронеж, из которого я пишу – 596 кв.км. Население - 1 058 547.

НО МЫ НЕ СТРАНА ВОРОНЕЖ!

А это, черт побери, страна...

Чтобы охренеть ещё больше, откройте следующий слайд с чёткой мыслью, что это -

СТОЛИЦА ГОСУДАРСТВА!





Охренели, да? Вот и я тоже...

Но да ладно. Это ещё цветочки. Немного географии. Государство представляет из себя в принципе два острова и один архипелаг из ещё 4 островов:

- Остров Святой Елены — вулканического происхождения. В южной его части есть несколько потухших кратеров высотой до 818 м. Климат пассатный, тропический. В возвышенных районах выпадает до 1000 мм осадков в год. В районе Джеймстауна — всего около 140 мм в год. На острове Святой Елены преобладают луга и кустарники, растут пихты, эвкалипты, кипарисы. Остров Вознесения покрыт травянистой растительностью.
- Остров Вознесения — вулканического происхождения — плато с потухшими кратерами, высотой до 858 м (Гора Грин). Он расположен на подводном хребте. Климат тропический. Осадков выпадает 700—1000 мм в год.
- Тристан-да-Кунья — группа из четырёх вулканических островов. Остров Тристан — самый крупный — фактически представляет собой дремлющий вулкан конической формы высотой 2062 метра.

**ТО ЕСТЬ ОНИ ЕЩЁ И НА
ВУЛКАНАХ ЖИВУТ!**



А теперь немного истории с комментариями автора в скобках. Много текста, без картинок.

Остров Св. Елены был открыт португальским мореходом Жуаном да Нова во время путешествия домой из Индии в 1502 в день святой Елены. В 1506 году португальский мореплаватель Тристан да Кунья открыл острова, названные его именем. *(великие географические открытия. Мы называли как могли)*

Португальцы застали остров необитаемым, на нём было в достатке свежей воды и древесины. Моряки завезли домашних животных (в основном коз), фруктовые деревья, овощи, построили церковь и пару домов, однако постоянного поселения они не основали. *(логичный как бы вопрос – а нахрен тогда там козы, фруктовые деревья и ЦЕРКОВЬ????!!)* С момента открытия остров стал критически важным для кораблей, возвращающихся с грузами из Азии в Европу. На нём высаживались англичане Томас Кавендиш (1588), Джеймс Ланкастер (1593) и, возможно, Фрэнсис Дрейк (1580), возвращаясь из своего кругосветного путешествия. *(короче, сделали такой вот отель, эти его, посреди океана...)*

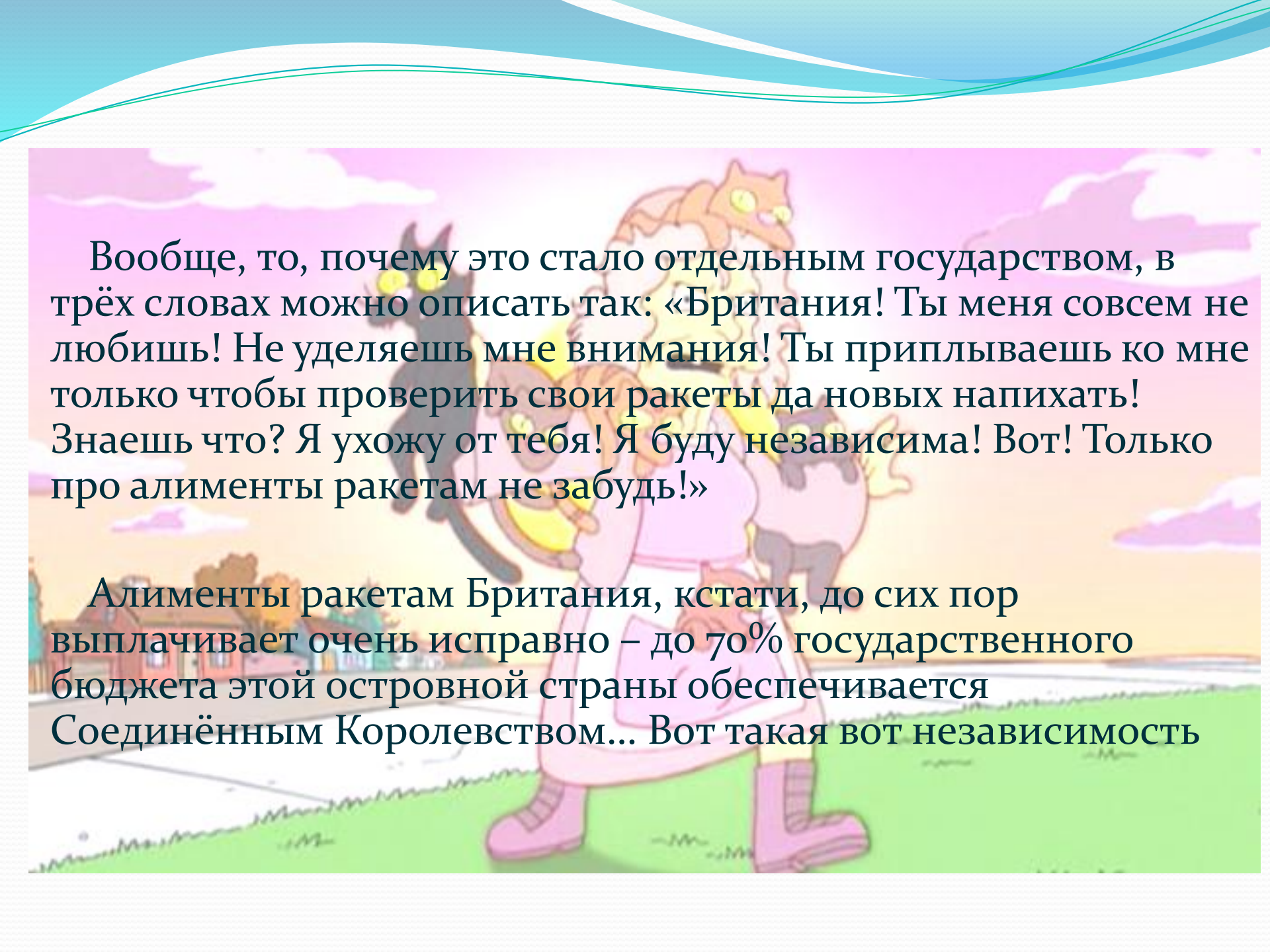
Первым известным постоянным жителем острова был Фернан Лопиш, живший на острове один в 1515—1545 годах. *(кажется, я ему завидую...)*

В 1613 году португальцы потопили здесь голландский корабль «ВиттеЛиув» с грузом золота и 1311 бриллиантами.

В упорной борьбе за обладание островами Англия одержала победу над Голландией и в 1659 году разместила на острове Святой Елены пункт снабжения водой и продовольствием морских судов на пути в Индию *(то есть ещё и кафешку к отелю приделали)* и военную базу. *(ну куда ж без неё!)*

В 1815 году остров Святой Елены стал местом ссылки Наполеона Бонапарта *(а, так это тот самый остров св. Елены!)*, который скончался там в 1821 году в своём доме в Лонгвуде. Здесь родился Сол Соломон, позднее видный политик Капской колонии и борец против расовой сегрегации.

Открытие Суэцкого канала снизило стратегическую ценность острова. В 1942 году на острове Вознесения была размещена военно-воздушная база США *(и снова без военных нигде...)*. Там же в 1954 году появилась американская станция слежения за ракетно-космической техникой, запускаемой с полуострова Флорида. В 1966 году на острове Вознесения начала действовать английская радиорелейная станция. Во время фолклендского конфликта в 1982 году остров Вознесения был основной базой английских вооружённых сил в войне против Аргентины.



Вообще, то, почему это стало отдельным государством, в трёх словах можно описать так: «Британия! Ты меня совсем не любишь! Не уделяешь мне внимания! Ты приплываешь ко мне только чтобы проверить свои ракеты да новых напихать! Знаешь что? Я уйду от тебя! Я буду независима! Вот! Только про алименты ракетам не забудь!»

Алименты ракетам Британия, кстати, до сих пор выплачивает очень исправно – до 70% государственного бюджета этой островной страны обеспечивается Соединённым Королевством... Вот такая вот независимость

К слову, часть территории острова св. Елены принадлежит Франции. Как не трудно догадаться, это всё, чего «касался» Наполеон.

- Дом Лонгвуд (Longwood House);
- Павильон де Бриар (pavillon des Briars);
- Долина захоронения — валле дю Томбо (vallée du Tombeau).



Пара слов об экономике:

Экономика в значительной степени зависит от финансовой помощи Великобритании, которая в 2007 году составила почти \$27 млн или 70 % государственного годового бюджета. Местное население в основном занимается рыболовством, разведением домашнего скота и продажей изделий кустарных промыслов. Рабочих мест очень мало, поэтому 25 % населения уезжают в поисках работы на остров Вознесения (*про это будет следующий слайд*), Фолклендские острова и в Великобританию. По данным на 1998 год за рубежом работали более 1200 человек. (*то есть почти треть населения*)

На островах выращивают кофе, зерновые, картофель, овощи; разводят скот. Развито рыболовство, помимо рыбы на островах Тристан-да-Кунья добывают омаров.

Экспорт: лён.

Импорт: промышленные товары, топливо. (*то есть всё, что не растёт, не бежит и не плавает*)

Основные торговые партнёры: Великобритания и ЮАР.

Отдельно об острове Вознесения и почему работать едут именно туда

По сути своей весь остров – это военная база ВВС Великобритании и США. Британцы там просто дозаправляются при дальних перелётах, а вот американцы сполна используют этот перевалочный пункт при полётах над (а во время Второй Мировой и в) Европой.

Сейчас же по большей степени там дозаправляются и отдыхают те, кто летит из Африки и Ближнего Востока на базу ВВС США во Флориде.

А ещё там стоит одна из пяти приёмных антенн GPS.

Кстати говоря, остров не имеет постоянного населения. Всего на острове 5 населённых пунктов, два из которых – военные базы, а один – резиденция администратора (читай губернатора) и около 1,5 тыс. человек.

Намного о населении страны

В общем числе в стране 21... нет, даже не города. Двадцать одно поселение.

Про пять на острове Вознесения говорилось ранее.

На острове св. Елены 15 поселений, в том числе самый крупный (*прости господи*) город Джеймстаун. Кстати, это единственное поселение во всей стране которое хоть и формально, но имеет статус города.

На архипелаге Тристан-да-Кунья по сути есть всего один город – (*привет от гордых, но не независимых шотландцев*) Эдинбург. Другое его название – Эдинбург Семи Морей. И это, чёрт побери, звучит гордо, даже не смотря на то, что там живёт меньше 300 человек! Вообще, на архипелаге на другом острове есть ещё метеостанция, но её даже с натяжкой поселением не назовёшь, потому что постоянно её обслуживают 3-5 человек. Зато именно в эту часть страны (*кроме поклонников Наполеона, хех*) чаще всего прибывают туристы – девственная природа, которую показывают только из катера и не дают высадиться.

В целом же сентэленцев можно разделить на три вида белые, ~~чёрные и желтые~~ африканского происхождения и китайского происхождения. Как ни удивительно, но всё-таки страна ближе к Африке, чем к своим «корням» и поэтому темнокожих там около 50%. Остальных же по 25%. Причём изначально как уроженцы Северной Африки, так и Китая появились на островах сперва в качестве рабов, а потом в качестве дешёвой рабочей силы. Сейчас же, примерно с середины XIX века, все сентэленцы равны в своих правах.

Вообще, климат там не самый приятный для жизни, но я бы там осталась навсегда. Температура практически никогда не падает ниже $+10^{\circ}$, но и практически не поднимается выше $+22^{\circ}$. Дожди, туманы, шторма, всё продувает насквозь... Мммм... Прямо сразу понятно, почему британцы так за эти острова боролись и почему у них есть свой Эдинбург!





*Забавный факт.
В столице страны у домов нет номеров. Есть только названия.*





Ботанический сад на острове св. Елены



Единственный в городе отель с удобствами в номере



Одна из немногих достопримечательностей столицы – старейшая англиканская церковь по эту сторону экватора



На острове Вознесения туристам делать нечего от слова совсем. Местные виды растений погибают, заменяемы привезёнными европейскими. Так что даже на красоту девственной природы не посмотришь – обычные наши местные леса, только более влажные и туманные. Из более-менее крупных животных – круглосуточно галдящие птицы и черепахи, которые относительно недавно перестали быть вымирающими



Попасть на острова Тристан-да-Кунья достаточно сложно как минимум потому, что с архипелагом нет нормального сообщения. И если на острова св. Елены и Вознесения регулярно идут корабли, то сюда поехать можно лишь в качестве часть морского круиза по Атлантике



Стоит оно того или нет – решать каждому

Так вот выглядит
Эдинбург Семи
Морей, куда и
«высаживают»
участников круиза



А ещё там даже школа есть!
Одна на весь архипелаг...
И музей... И почта...



На самом деле, эта страна куда как круче для уединения, чем всякие там Исландии. Климат не такой суровый, народу ещё меньше, все говорят на английском, можно сажать картоху и разводить курей (*на самом деле это самые часто встречающиеся «увлечения» местных фермеров*), есть связь и интернет, но нет регулярного сообщения с материком. По-моему, просто красота! А к тому же именно на архипелаге Тристан-да-Кунья три из четырёх островов – заповедники со своей непередаваемой атмосферой и зверюшками, которые практически не боятся людей.

*Не знаю как вы, а я, кажется, нашла место,
где теперь хочу жить!*



Возможно однажды я буду
жить где-то недалеко от
этого альбатроса... А пока
спасибо всем, кто прочитал
или хотя бы просмотрел эту
презентацию.

С любовью к
прохладе,
дождям и
уединению,
Ди