The background of the slide is a vintage-style map with a compass rose in the top left corner. The compass rose shows cardinal and ordinal directions (N, NE, E, SE, S, SW, W, NW) and degree markings (0, 45, 90, 135, 180, 225, 270, 315). The map itself is aged and yellowed, with faint lines and text visible.

Географические открытия древности и средневековья

5 класс




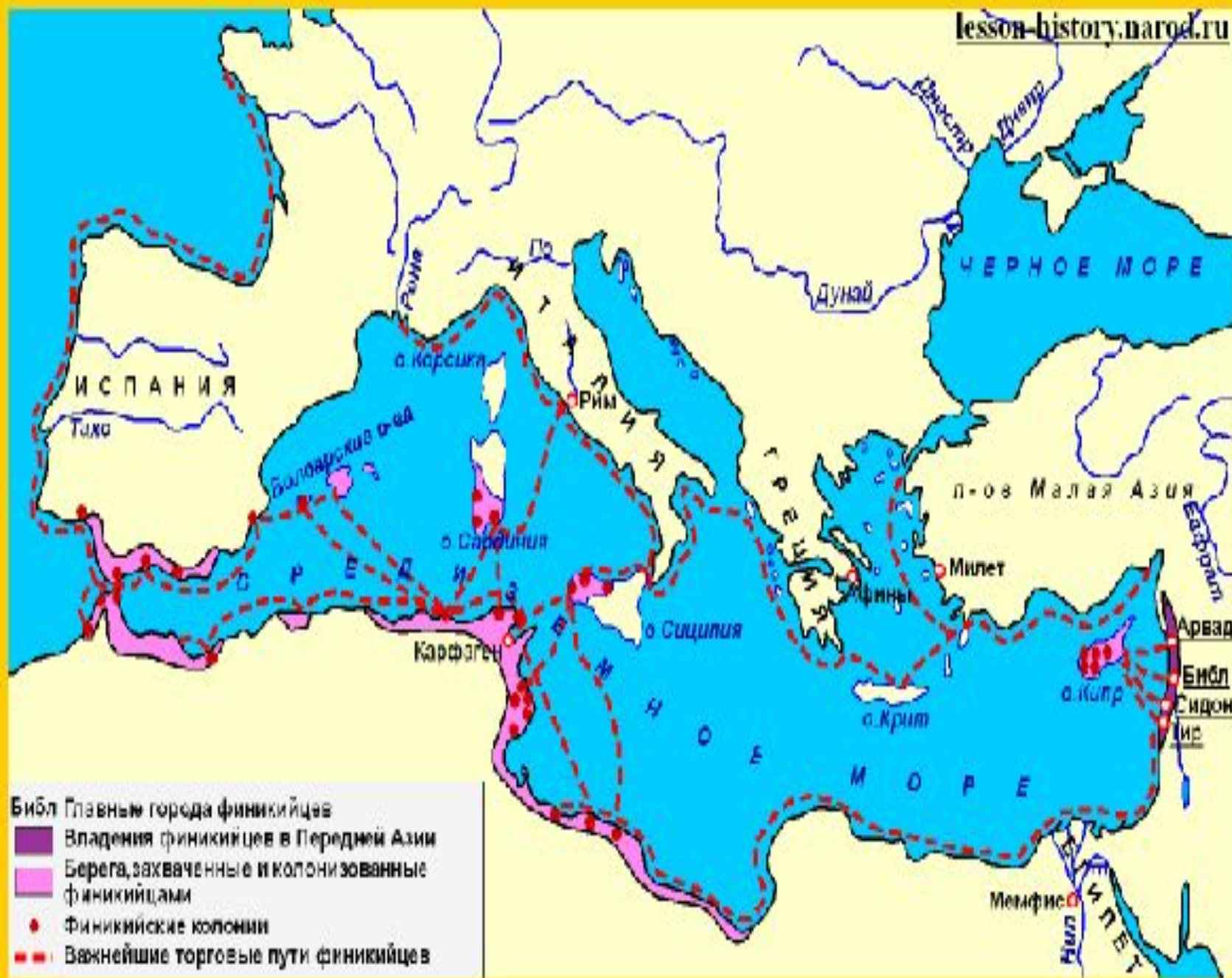
- *1. Для чего люди изучают Землю?*
- *2. Какие географические открытия совершили люди в древности?*

Географические открытия древности и

Путешественник	Географическое открытие
Финикийцы	Средиземное море, первыми обогнули Африку, носили тунику и сандалии, серьги, головные уборы, любили желтый и красный цвета
Геродот	На своей карте выделил Европу, Азию и Ливию
Пифей	Первый исследователь Европы и Арктики, плавал вдоль побережья Балтийского моря
Эратосфен	Определил размеры Земли
Марко Поло	Побывал в Китае, описал природу Азии
Барталамео Диаш	Достиг одного из южных мысов Африки, который был назван мысом Бурь.

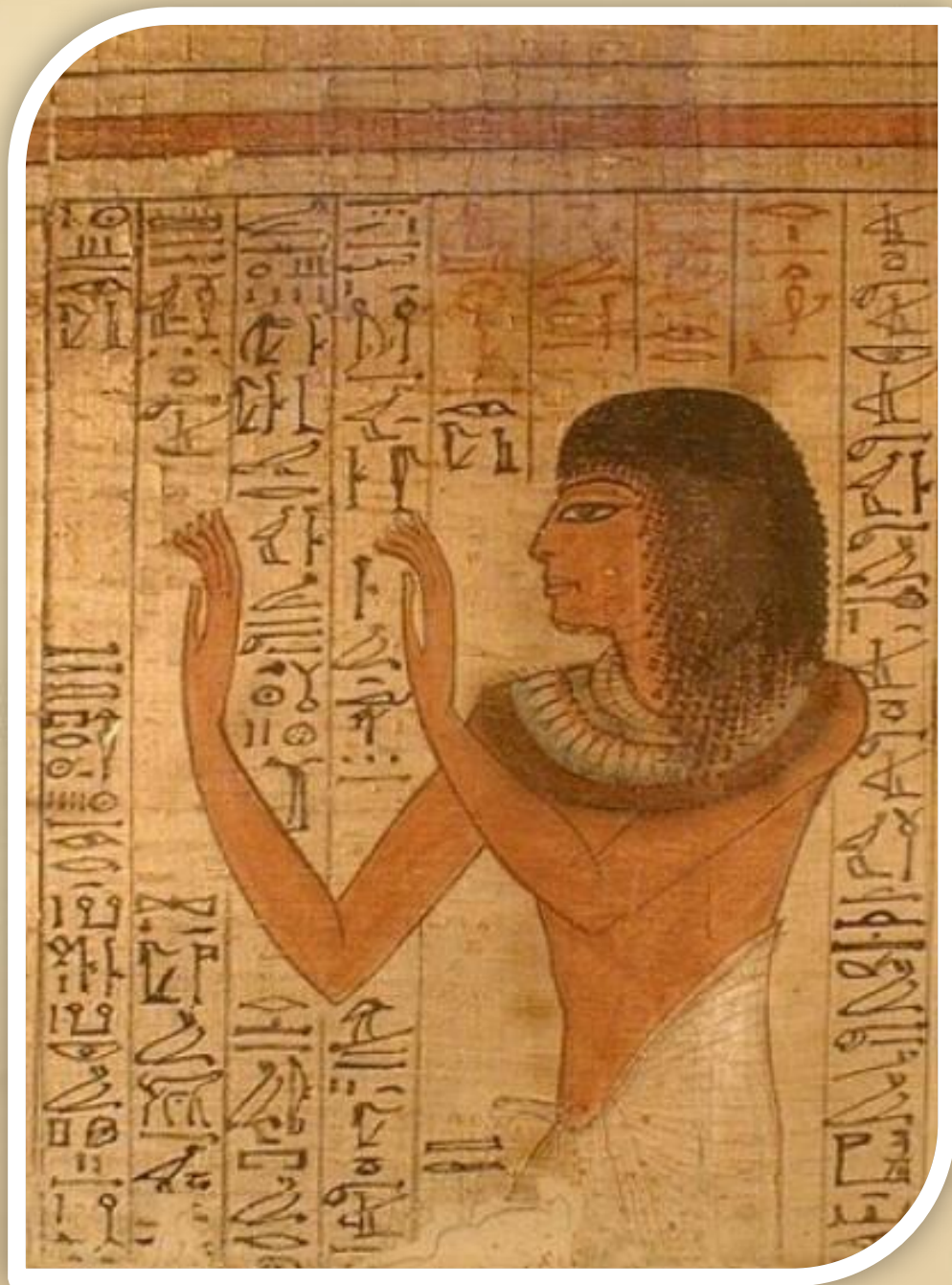
Плавания финикийцев.






- Библ Главные города финикийцев
- Владения финикийцев в Передней Азии
- Берега, захваченные и колонизованные финикийцами
- Финикийские колонии
- Важнейшие торговые пути финикийцев

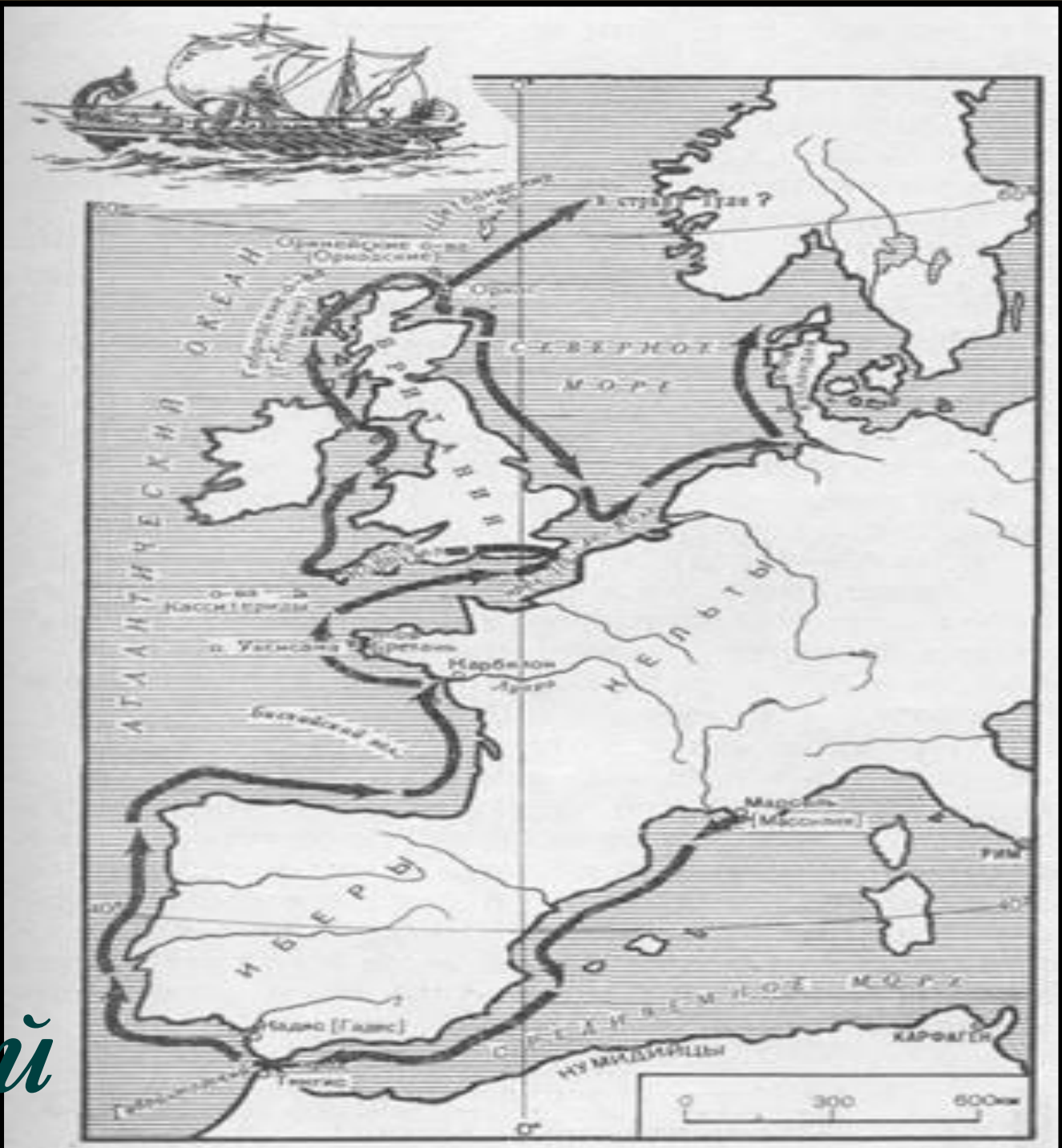
- плавали по Средиземному морю
- выходили в Атлантический океан.
- открыли Азорские и Канарские острова.
- обогнули Африку.



Геродот

- дал описание многих стран, истории и быта народов
- посетил Скифию (южная часть России)
- описал климат Египта, разливы Нила






Пи́фей


Пифей

- обогнул берега Испании и Франции
- достиг Ирландии и Великобритании
- установил зависимость между географической широтой и длиной дня и ночи.



Эратосфен

- измерил длину экватора и вычислил размеры земного шара
- выделил климатические пояса
- создал географическую карту населённой части Земли.
- первый употребил термин «география».
- автор труда «Геогеофика».





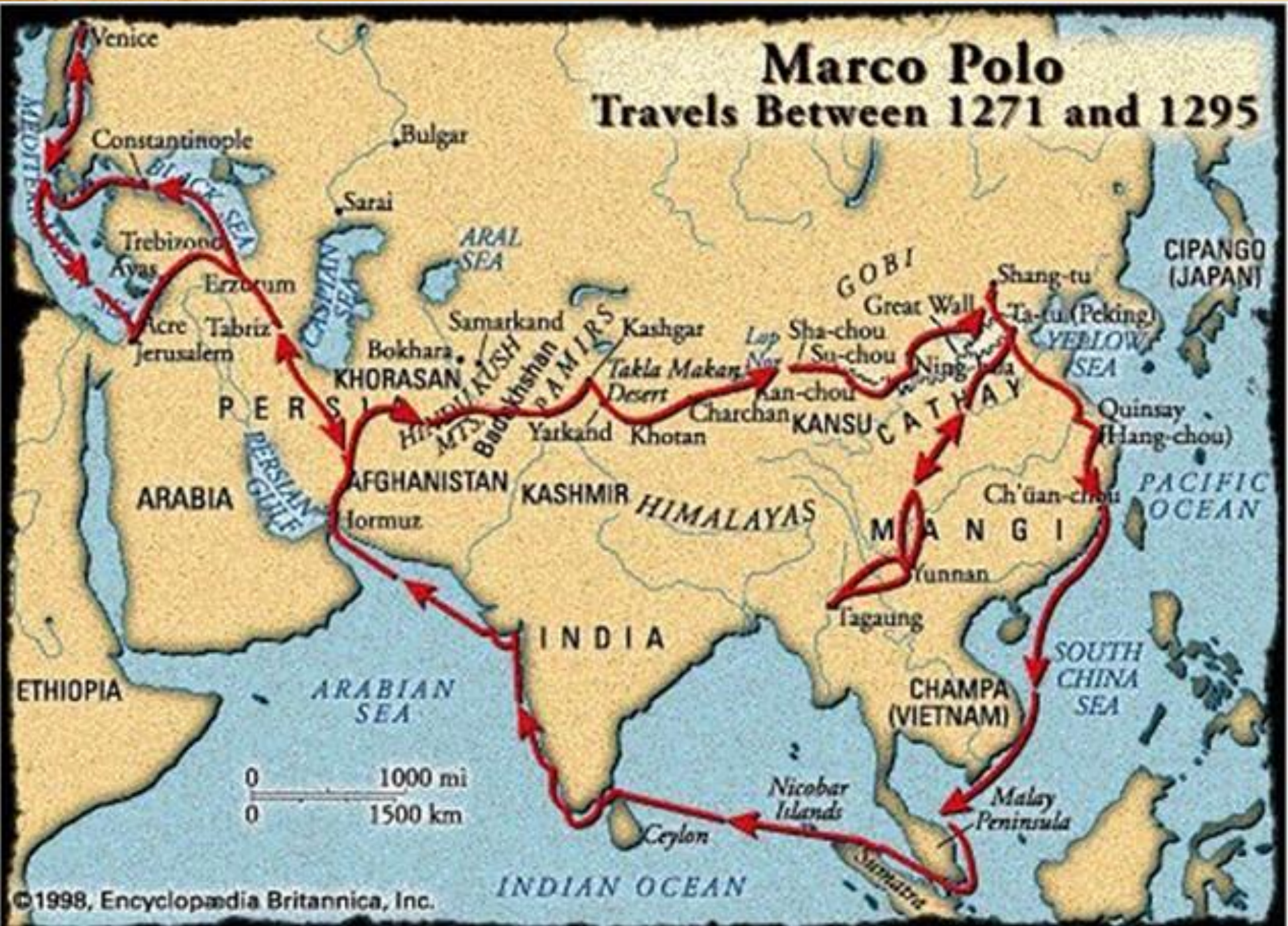
Вид Земли по Эратосфену

Марко Поло (1254—1324)

- развитие знаний об *Индии* и *Китае*
- описал особенности климата, обычаи разных стран, архитектуру городов, их жителей.



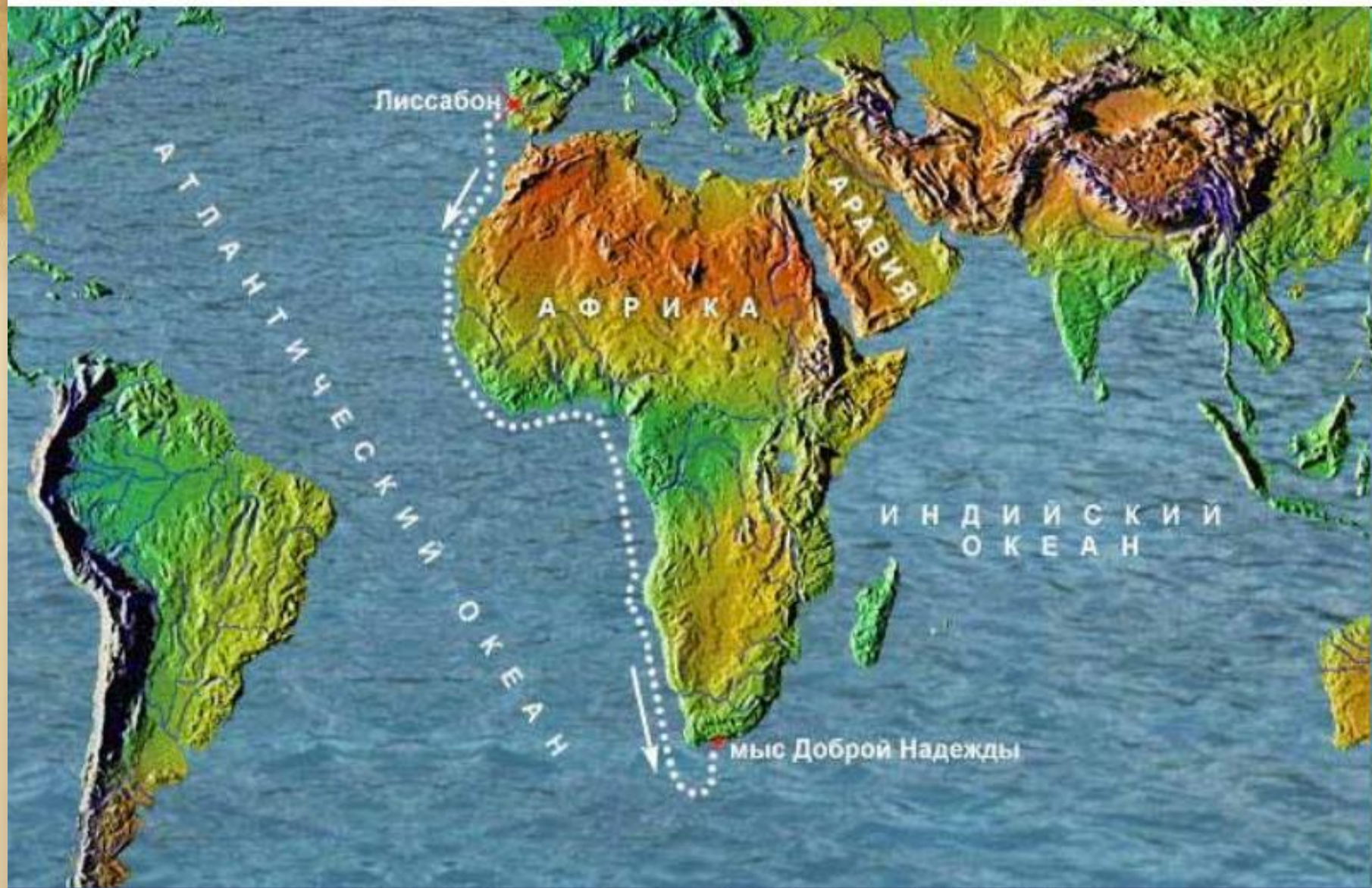
Marco Polo Travels Between 1271 and 1295



Бартоломео Диаш (ок. 1450—1500)

- освоил путь вдоль западного берега Африки, нанес его на карту.
- достиг самой южной точки Африканского материка (мыс Бурь)





Открытие южного пути в Индийский океан. 1487-1488 гг.

Васко да Гама (ок. 1469—1524)

- **Доплыл до
Индии, обогнув
Африку**



КАРТА ПУТЕШЕСТВИЙ ВАСКО ДА ГАМЫ



В то время как Христофор Колумб считал, что достиг Индии, это на самом деле совершил Васко да Гама. Мыс Доброй Надежды оправдал своё название: была решена величайшая географическая задача — найден морской путь из Европы в Индию в обход Африки. Заодно пополнились знания европейцев об Африке.

Практическая работа №1

Задание №2

- На контурной карте цветными ручками (карандашами) отметить маршруты путешествий
- Финикийцев
- Пифея
- Васко да Гамы
- Подписать географические объекты, которые они исследовали



Домашнее задание

- § 5
- Практическая работа
(доделать)

