

# Водные богатства



# Окружающий мир, 2 класс

- Тема урока: «**Водоёмы**».
- Тип урока: обзорный
- Цель урока: познакомить учащихся с видами водоёмов;  
научить различать части реки (исток, русло, берега, приток, устье);  
воспитывать любовь и бережное отношение к природе



**Вода на планете Земля  
составляет  $\frac{2}{3}$  части  
всей поверхности суши.**

**Вода необходима всем живым  
организмам:**

**растениям, животным и человеку.**

**Без воды нет жизни.**

**Вода – одно из самых главных  
богатств Земли.**



# Водные богатства нашей планеты: океаны, моря, озёра, реки, каналы, пруды, водохранилища.




## Естественные водоёмы

- Река
- Озеро
- Ручей
- Море

## Искусственные водоёмы

- Пруд
- Канал
- водохранилище

**Река** - постоянно движущая вода в определённом направлении.



**Какие крупные реки нашей страны вы знаете?**

Волга

Днепр

Лена и др.

**Какие реки протекают в нашем городе?**

# Реки

Каждая река начинается с родничка, ручейка, озера, болота, ледника. Начало реки называется ее истоком.





Место, где река впадает в море, озеро или другую реку называется устьем.



Углубление, по которому течёт река,  
называется руслом.



На своём пути река встречается другие речки и ручейки, которые впадают в неё. Это притоки реки. У реки могут быть левые и правые притоки.



У реки есть левый и правый берега.  
Чтобы определить, где находится левый берег, а где правый, где левый приток, где правый, нужно встать лицом по течению, в сторону устья и справа будет правый берег, а слева - левый.



# Части реки



# *Красота моря*



31/7/2006







**Море** – часть океана, иногда обособленное от него сушей и островами.



- Балтийское море
  - Чёрное море
  - Охотское море
- Какие моря вы знаете ?**



















10/4/2008

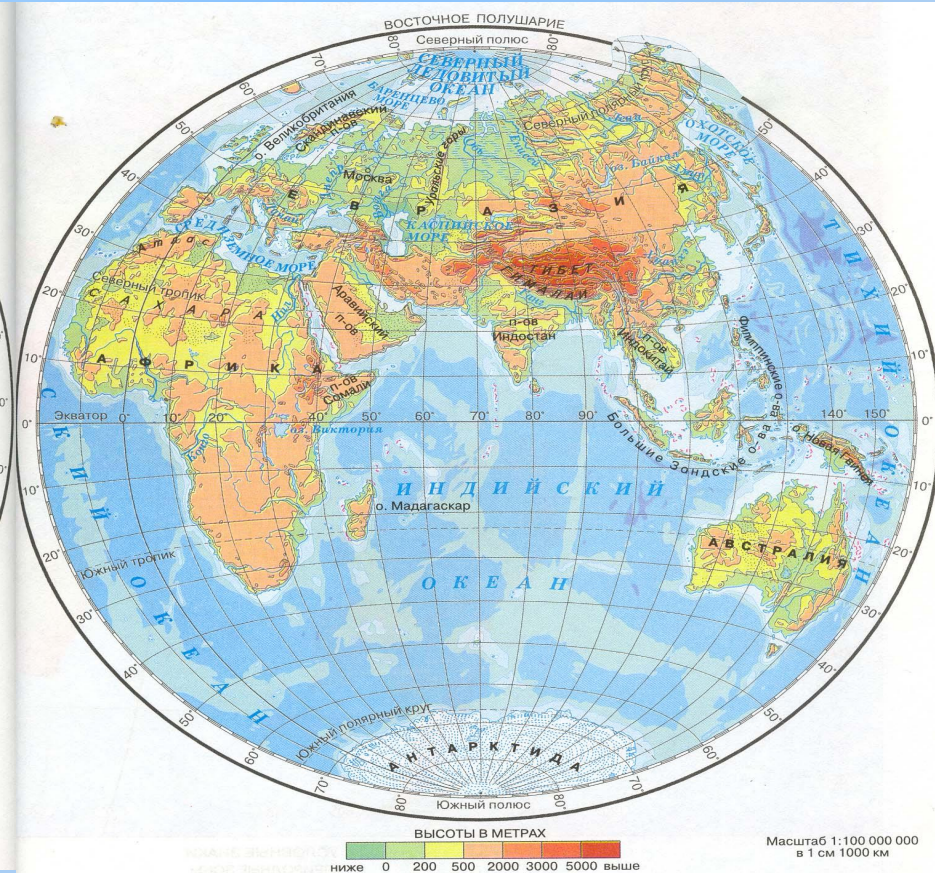
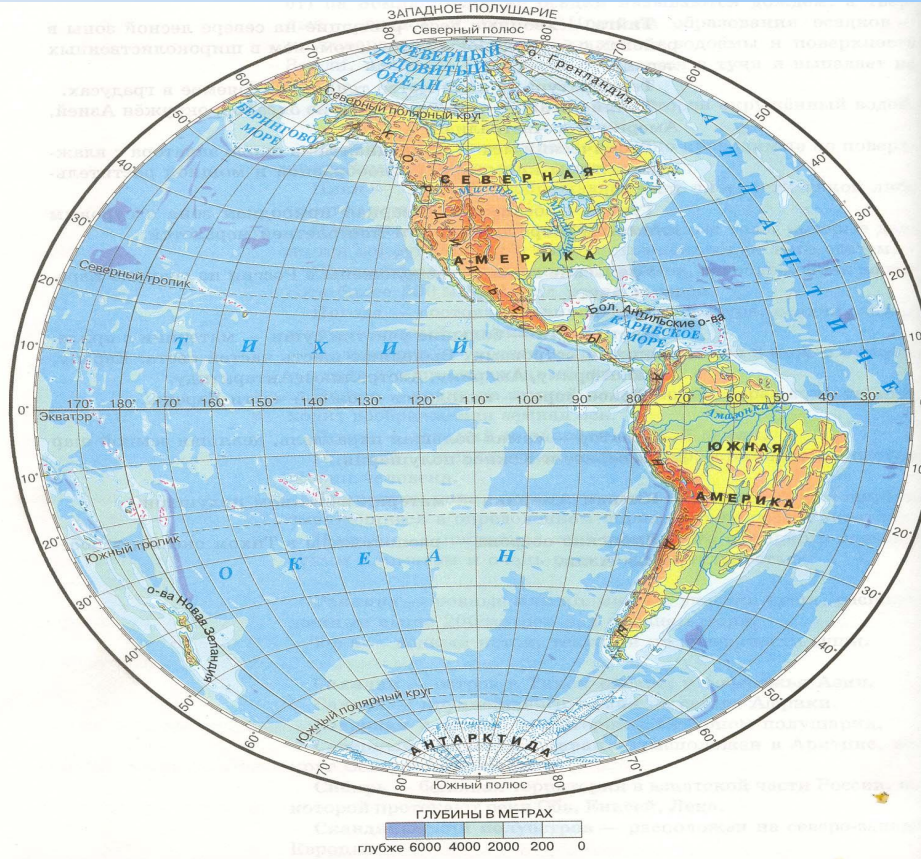


**Океан** - огромные водные пространства,  
окружающие материки и острова.  
Вода в океанах солёная.



**На Земле 5 океанов:**

1. Атлантический океан
2. Северный Ледовитый океан
3. Индийский океан
4. Тихий океан
5. Южный океан



Покажите на карте океаны и моря

# Обитатели океанов и морей: водоросли

ЖИВОТНЫЕ




КИТ

дельфины



Морская рыба

**Озеро**- водоём с пресной или солёной водой.



***Какое самое глубокое озеро в России?***

# САМОЕ ГЛУБОКОЕ ОЗЕРО – БАЙКАЛ.

- Его глубина более 1740 метров. Оно вмещает пятую часть всей пресной воды планеты. Более 300 рек и речек впадает в озеро. А вытекает одна – величественная Ангара.
- Велик и разнообразен его водный мир: омуль, хариус, остер, нерпа, голомянка и многие другие.

# Болото- участки суши, в которых скапливается и застаивается вода.





# Обитатели озёр, рек, болот.

## • растения



кувшинка



водоросль



камыш

## ЖИВОТНЫЕ



### рыбы



### лягушки



# Водохранилище-искусственный водоём.



**Водопад**- поток воды, падающий с крутых склонов гор.



# Кроссворд

1. Водное растение.
2. Водоём со всех сторон окружённый сушей.
3. Поток воды, падающий с крутых склонов гор
4. Вязкая сушь, покрытая водой.
5. У реки есть правый и левый...
6. Кругом вода, а с питьём беда.
7. У маленькой скотинки сто серебряных монеток в спинке.



**Океаны, моря, озёра, реки, каналы,  
пруды, водохранилища – всё это водные  
богатства нашей планеты.**



# *Используемая литература:*

Учебник А.А. Плешакова 2класс

[www.fio.ru](http://www.fio.ru)

<http://www.tomsk.fio.ru>

<http://www.dweb.ru>

<http://www.eatlas.ru>