

The background of the slide features a low-angle shot of the Statue of Liberty on the left, holding her torch aloft. To the right, the American flag is partially visible, waving. The sky is a pale, overcast blue. The text is overlaid in a bold, blue, serif font.

**УРОК ОБОБЩАЮЩЕГО
ПОВТОРЕНИЯ
ПО ТЕМЕ:
«СОЕДИНЕННЫЕ
ШТАТЫ АМЕРИКИ»**

ЦЕЛИ


- закрепить и обобщить знания учащихся по теме США;
- проверить уровень знаний и умений по теме США
- углубить знания учащихся, хорошо занимающихся по предмету, во время подготовки и проверки зачета по теме.

Оборудование:

- Компьютеры(11 штук).
- проектор,
- экран,
- тесты.



Тип урока:

- дифференцированный урок обобщающего повторения в форме работы обучающихся в парах
- 

Ход урока

Подготовительный этап.

- В классе выделяются 3 группы обучающихся. 1 группа наиболее подготовленных школьников готовится к выявлению знаний за 5 компьютерами «левого крыла». 2-3 группы школьников готовятся работать за 5 компьютерами «правого крыла», где хранятся задания для 2-3 группы обучающихся, которые во время прохождения данного материала показали невысокие результаты., или один более подготовленный класс тестирует другой, менее подготовленный класс. Готовятся тесты для отборочного этапа и вопросы для «Мозгового штурма» или необычного вступления, помогающие школьнику «втянуться» в урок.

Проведение урока

1 ЭТАП

- проводит учитель: ставит перед учениками цели урока, объясняет условия и правила сдачи зачета, проводит « мозговую разминку» или вступительное слово, помогающее ученикам приступить к уроку.
- Каждый ученик должен пройти 5 этапов на каждом из них максимально набрав – 5 баллов . Общую сумму баллов делят на 5(количество постов), полученный результат и является итоговой отметкой.


Обучающимся 3 группы на экран проектора выводятся фотографии выдающихся людей Америки (по 5 каждому варианту). За каждую угаданную личность ученик получает 1 балл.

Конкурс « Знакомые лица »

1




2



3



4



5



Laughter

Humor is healing, and a night of laughter is good for the soul. Watch I Love Lucy reruns and videotapes of original funny favorites, such as Laurel and Hardy or Charlie Chaplin.



2 ЭТАП ОТБОРОЧНЫЙ.

- Для 3 группы обучающихся даются 2 варианта теста из 5 заданий (Уровень А).
- Максимальное время выполнения -5 минут (за каждый правильный ответ обучающийся получает 1 балл). Обучающиеся, первыми выполнившими тесты, имеют право перейти к выполнению заданий с использованием персональных компьютеров.
- 1 Вариант – левое крыло, 2 – правое.

•1 вариант

1. Какая страна является самым близким заморским соседом США?

А) Мексика Б)Россия В) Япония Г)Багамские острова.

2.Почему США ввозят сырье, которым располагают сами?

А) Чтоб поддержать экономику других стран.

Б) Импорт обходится дешевле собственной добычи.

В)Чтоб создать резервный запас.

Г) Добывающая промышленность испытывает нехватку рабочих рук.

3. Самой урбанизированной зоной США является мегаполис.

А) Приозерный («Чипитс») Б) Калифорнийский («Сансан»)

В) Босваш

Г) Хьюстонская агломерация.

4. «Стальным сердцем» США считается город.

А) Детройт. Б) Хьюстон В) Чикаго Г) Бостон.

5. В каком макрорайоне США располагаются важнейшие центры наукоемкого машиностроения (в том числе аэрокосмический комплекс) и киноиндустрии?

А) Промышленный север Б) Средний Запад В) Дальний Запад

Г) Юг

2 вариант

1. С какой из перечисленных стран США не образует единого экономического пространства?

А) Канада, Б) Мексика, В) Куба.

2. Какой народ США не является коренным?

А) Алеуты, Б) Эскимосы, В) Афроамериканцы, Г) Индейцы.

3. Почему мегаполисы США тяготеют к приморскому и приозерному положению?

А) Здесь были прежде большие запасы полезных ископаемых,

Б) Здесь были прежде большие города,

В) Данные территории имеют выгодное ЭГП,

Г) Эти районы самые старые территории заселения.

4. Автомобильным «сердцем» США является город:

А) Детройт, Б) Чикаго, В) Лос-Анджелес, Г) Хьюстон

5. Какой макрорайон США включает Лос-Анджелес и Сан-Франциско?

А) Дальний Запад, Б) Средний Запад, В) П Северо-Восток, Г) Юг

3 ЭТАП

Работа на компьютерах.

- прохождение 5-ти постов:
- 1 пост – Географическое положение; государственное устройство.
- 2 пост – Природные ресурсы.
- 3 пост – Население.
- 4 пост – Хозяйство.
- 5 пост – Районирование.
- На каждом посту нужно ответить на 2-а вопроса, с возможностью получить на каждом 0,5 балла.