

# Регионы и страны

Соединенные Штаты Америки

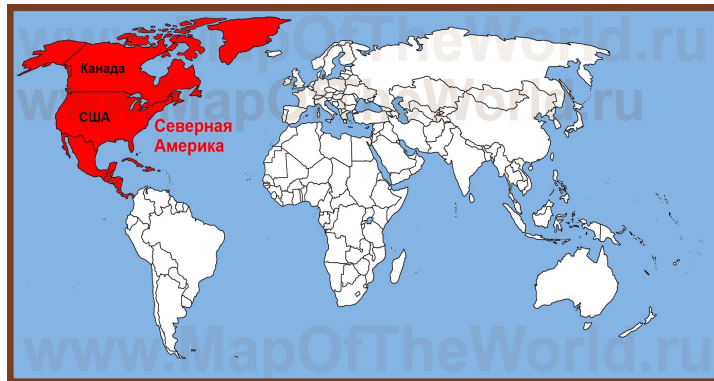


## **План:**

- 1.** Расположение относительно экватора, нулевого меридиана, полюсов, тропиков и полярных кругов;
- 2.** Расположение на материке / части материка или части света;
- 3.** Омывается океанами, морями, имеются крупные заливы, проливы, морские течения;
- 4.** Рельеф суши;
- 5.** Климатические пояса, центры высокого и низкого давления;
- 6.** Наличие крупных рек, озер;
- 7.** Природные зоны;
- 8.** Страны - "соседи";
- 9.** Наличие природных ресурсов;
- 10.** Очаги культуры, религия;
- 11.** Промышленные, сельскохозяйственные районы;
- 12.** Крупнейшие туристические центры;
- 13.** Состоит ли страна в военно-политических и экономических блоках или союзах;
- 14.** Экологическая обстановка
- 15.** Общий вывод об особенностях географического положения страны.

## Расположение относительно экватора, нулевого меридиана, полюсов, тропиков и полярных кругов

- **Северная Америка** расположена на севере западного полушария и протягивается от экваториальных до арктических широт.
- Северная Америка находится в северном полушарии относительно экватора.
- В западном полушарии относительно нулевого меридиана.
- Тропик пересекает Северную Америку в южной ее части.
- Полярный круг пересекает северную часть материка.



- **Южная Америка** расположена по обе стороны от экватора, при этом большая часть материка находится в южном полушарии.
- Территорию Южной Америки южный тропик пересекает примерно посередине.
- Южная Америка расположена на западе от нулевого меридиана, и поэтому целиком находится в западном полушарии.



## **Расположение США**

Положение США выгодное, на всех этапах оно благоприятствовало развитию страны. Выход к океанам способствует транспортно-экономическим связям с государствами мира в обоих полушариях. Границы с соседними странами спокойные. Природные рубежи не препятствуют связи с ними.

# Омывается океанами, морями, имеются крупные заливы, проливы, морские течения

## Северная Америка:

- Северный Ледовитый океан,
- Тихий океан,
- Атлантический океан.
- Берингово море,
- Чукотское море,
- море Баффина,
- море Лабрадор,
- Саргасово море,
- Карибское море.

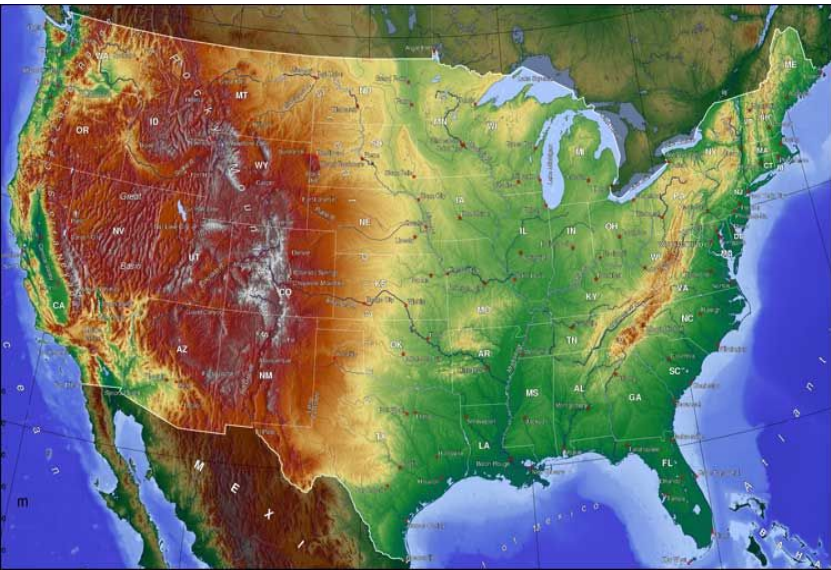


# Рельеф суши

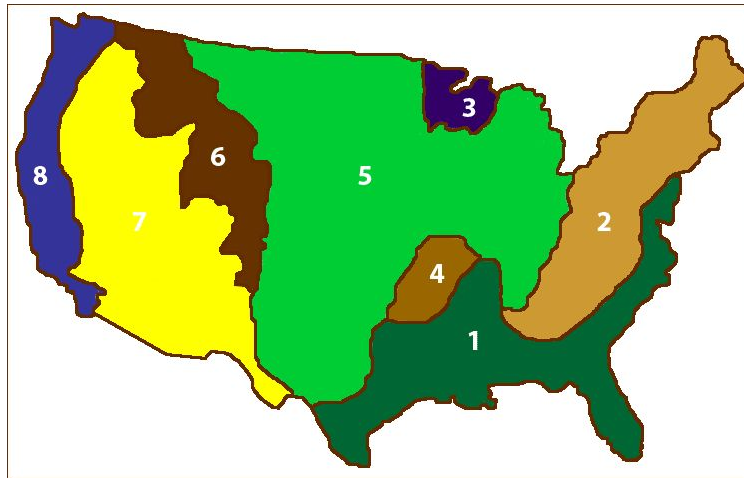
На территории Соединенных Штатов Америки можно увидеть самые разнообразные виды рельефа: прибрежные низменности, огромные равнины, обширные плоскогорья и величественные горные системы.

В континентальной части США выделяют восемь крупных физико-географических регионов: Атлантическая низменность, Аппалачи, Лаврентийская возвышенность, Внутреннее нагорье, Внутренние равнины, Скалистые горы, Межгорные плато и Тихоокеанские горы.

**Карты США. Физическая карта США:**



**Карты США. Рельеф США:**



# Климатические пояса, центры высокого и низкого давления

- тропический (Гавайи),
- умеренный и субтропический (побережье Тихого океана),
- континентально морской (побережье Атлантического океана),
- континентальный (внутренние плато и плоскогорье Кордильер),
- арктический (центральная и южная части Аляски)



| Город          | Абсолютный минимум, °C | Температура самого холодного месяца, °C | Температура трёх самых холодных месяцев, °C | Средняя годовая температура, °C | Температура самого тёплого месяца, °C | Температура трёх самых тёплых месяцев, °C | Абсолютный максимум, °C | Среднее годовое количество осадков, мм |
|----------------|------------------------|---|---|---------------------------------|---------------------------------------|---|-------------------------|--|
| Анкорижд       | -36,7                  | -9,0                                    | -8,2  | 2,4                             | 14,7                                  | 13,6                                      | 29,4                    | 404                                    |
| Атланта        | -22,2                  | 5,9                                     | 7,2   | 16,8                            | 26,7                                  | 25,3                                      | 40,6                    | 1290                                   |
| Бостон         | -27,8                  | -1,5                                    | -0,1  | 10,9                            | 23,3                                  | 21,9                                      | 39,4                    | 1054                                   |
| Вашингтон      | -27,8                  | 0,2                                     | 1,6   | 12,6                            | 24,7                                  | 23,5                                      | 40,0                    | 981                                    |
| Гонолулу       | 11,1                   | 22,5                                    | 22,8  | 24,8                            | 26,9                                  | 26,7                                      | 35,0                    | 559                                    |
| Даллас         | -17,2                  | 7,7                                     | 9,1   | 19,4                            | 30,3                                  | 29,4                                      | 46,1                    | 942                                    |
| Лас-Вегас      | -13,3                  | 8,3                                     | 9,3   | 20,0                            | 32,9                                  | 31,5                                      | 47,8                    | 105                                    |
| Лос-Анджелес   | -2,8                   | 13,9                                    | 14,2  | 17,4                            | 21,5                                  | 21,1                                      | 43,3                    | 305                                    |
| Майами         | -1,1                   | 20,1                                    | 20,6  | 24,8                            | 28,7                                  | 28,5                                      | 36,7                    | 1422                                   |
| Миннеаполис    | -26,7                  | -10,5                                   | -8,2  | 7,4                             | 22,9                                  | 21,5                                      | 42,2                    | 746                                    |
| Нью-Йорк       | -26,1                  | 0,3                                     | 1,7   | 12,6                            | 25,1                                  | 23,8                                      | 41,1                    | 1127                                   |
| Сан-Франциско  | -5,0                   | 9,7                                     | 10,2  | 14,0                            | 17,7                                  | 17,5                                      | 40,6                    | 500                                    |
| Солт-Лейк-Сити | -30,0                  | -1,6                                    | -0,4  | 11,1                            | 25,0                                  | 23,3                                      | 41,7                    | 411                                    |
| Финикс         | -8,3                   | 12,3                                    | 13,1  | 22,7                            | 33,8                                  | 32,7                                      | 50,0                    | 195                                    |
| Чикаго         | -32,8                  | -5,6                                    | -3,7  | 9,5                             | 22,9                                  | 21,7                                      | 41,7                    | 910                                    |

# Наличие крупных рек, озер

Соединенные штаты богаты запасами пресной воды, здесь расположены множество крупных озер и рек. На северо-востоке страны, на границе с Канадой, расположена целая группа крупных озер соединенная проливами и реками, эта группа именуется американцами как [Великие Озера](#). В состав Великих озер входят озеро Верхнее, [Озеро Мичиган](#), [Озеро Гурон](#), [Озеро Эри](#) и [Озеро Онтарио](#). Самое большое озеро на западе страны - Большое Солёное озеро, расположено в штате [Юта](#). Еще одно знаменитое озеро запада - это [Озеро Тахо](#). Помимо озер, гидрография США богата крупными реками, которые судоходны практически на всем своем протяжении. Самыми крупными и важными реками США являются: [Миссисипи](#), [Миссури](#), [Потомак](#), [река Колорадо](#), [Гудзон](#).





# Природные зоны

## Природные зоны

УСЛОВНЫЕ ЗНАКИ

ЗОНЫ

- влажных экваториальных лесов
- переменного- влажных лесов
- саванн и редколесий
- жестколистных вечнозеленых лесов
- полупустынь и пустынь
- степей
- смешанных лесов
- области высотной поясности



# Наличие природных ресурсов

Соединённым Штатам Америки досталась 4 по размерам территория, в полной мере изобилующая различными природными ресурсами. На общей площади страны в 9,5 миллионов км<sup>2</sup> американская промышленность может найти всё, что ей необходимо для интенсивного развития.

Кроме того, удачное географическое расположение страны в полной мере способствует развитию и грамотному использованию природных рекреационных ресурсов для блага граждан США.

- Земельные ресурсы

Лесные ресурсы

Минеральные ресурсы

Альтернативные источники энергии

## Очаги культуры, религия

Почти все известные религии практикуются в Соединённых Штатах, так как страна была основана на идее религиозной свободы.

Более 75% американцев считают себя христианами. Приблизительно половина из них — протестанты, около четверти — католики, и небольшой процент — мормоны. После христианства иудаизм является второй наиболее распространённой религией — примерно 1,4% населения. Около 20% американцев не имеют религиозной принадлежности.



Соединённые Штаты широко известны во всём мире как лидирующая страна по производству средств массовой информации, включая телевидение и кинематограф.

Отрасли телевидения начали развиваться в Соединённых Штатах в начале 1950-х, когда американские телевизионные программы начали показывать по всему миру. США также имеет яркую киноиндустрию, сосредоточенную в Голливуде, а американские фильмы пользуются популярностью во всем мире. Нью-Йорк является домом Бродвея и американцы имеют богатую театральную историю. Американская музыка очень разнообразна, можно выделить ритм-н-блюз, джаз, госпел, кантри, рок-н-ролл.

# Промышленные, сельскохозяйственные районы

## Сельское хозяйство США

- США страна с высокоразвитым аграрно - промышленным комплексом. Эффективность сельскохозяйственного производства обеспечивается государственным финансированием, подготовкой квалифицированного кадрового аппарата и внедрения НТП.

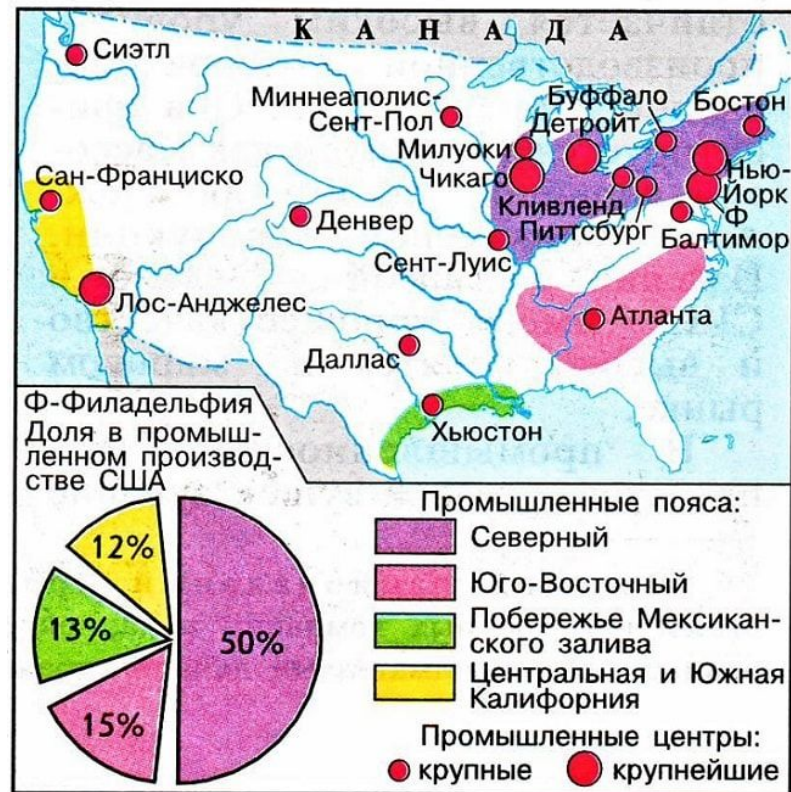
- В государстве есть более 2.5 млн. частных ферм, на работе в которых задействовано более 20 млн. населения. Благоприятные природно ресурсные предпосылки, внедрение в производство НТП, а также капиталовложения со стороны правительства факторы, которые способствуют развитию сельскохозяйственного производства в США.

- Аграрный комплекс США имеет множество отраслей, доминирующей среди которых является земледелие. На центральных равнинах страны, которые охватывают территорию от границы Канады до штата Техас, выращиваются преимущественно зерновые культуры сорго, ячмень, пшеница, кукуруза и рис.

- Именно злаковые становятся основой продовольственного экспорта США. На Юге государства, в так называемом - «персиковом крае», выращивается хлопок, сахарный тростник и арахис. США крупнейший мировой экспортер табачных изделий, сырьевая база для которых расположена в Кентукки, Северной Каролине и Вирджинии.

- Ведущие позиции занимает также животноводство, которое в первую очередь ориентировано на удовлетворение национальных продуктовых запросов. На фермах выращивают преимущественно крупный рогатый скот, свиней и птицу. Животноводство распространено на всей территории государства, за исключением Джорджии, Мериленда и Флориды штатов, экономика которых так и не смогла трансформироваться с классической земледельческой модели в смешанную.

## Промышленные пояса США



## Крупнейшие туристические центры

Туризм в США одна из самых прибыльных отраслей национальной экономики. Доходы от международного туризма в США самые большие по сравнению с остальными государствами. Однако международный туризм это небольшая часть в структуре доходов от путешествий.

Значительно больший доход приносит внутренний туризм. Соединенные Штаты никогда не славились зеленым или аграрным туризмом. Большинство туристических маршрутов в США ориентированы на проживание в городах.

**Нью-Йорк.** Нью-Йорк — город в штате Нью-Йорк Соединённых Штатов Америки, крупнейший в США и один из крупнейших городов мира (17-е место). Население 8 459 026 человек (2010), с пригородами — 18,8 млн. Расположен на берегу Атлантического океана в юго-восточной части штата Нью-Йорк.



**Лас-Вегас.** Город в пустынной Неваде — Лас-Вегас — расположен недалеко от крупной плотины и ГЭС Гувер-Дам на реке Колорадо, входящей в национальную рекреационную зону Лейк-Мид. Город, оборудованный специально как центр туризма, отдыха и игорного бизнеса, постоянно привлекает поток туристов из всех стран мира. Лас-Вегас - удивительный город, который существует за счет самой загадочной и неудержимой страсти человека — страсти к игре.



**Лос-Анджелес.** История города Лос-Анджелеса берёт своё начало с того момента, когда решением губернатора Калифорнии в 1781 году на месте небольшого поселения индейцев Тонгва, рядом с расположением миссии испанских колонистов, был основан посёлок. Назван он был тоже по-испански - El Pueblo de Nuestra Señora la Reina de los Ángeles sobre El Río Porciúncul, что означало Селение Девы Марии, царицы ангелов, на реке Порсьюнкула. В дальнейшем длинное название посёлка сократили до Лос-Анджелеса. В память о царице ангелов современный город ещё часто называют Городом Ангелов.



**Состоит ли страна в военно-политических и экономических блоках или союзах**

# Экологическая обстановка

Понятие экологии как науки зародилось в США, поскольку именно в этой стране впервые люди осознали последствия потребительского отношения к природе. В XX веке некоторые индустриально развитые районы были на грани экологической катастрофы благодаря следующей деятельности:

- добыча ископаемых;
- использование автотранспорта;
- выброс промышленных отходов;
- сжигание источников энергии;
- вырубка лесов и т. д.

Все эти действия не считались пагубным до поры до времени. Уже значительно позже все поняли, что развитие промышленности негативно влияет на здоровье людей и животных, а также загрязняет окружающую среду. После этого независимые эксперты вместе с учеными доказали, что загрязнение воды, воздуха и почвы несет вред всем живым существам. С тех пор в США принята программа «экологичной» экономики.



## Проблема загрязнения атмосферы

Одна из основных проблем Америки – это загрязнение воздуха, что характерно для всех мегаполисов страны. Как и всюду, источниками загрязнения являются транспортные средства и промышленность. Ведущие политические деятели государства утверждают, что эту экопроблему нужно решать с помощью науки, то есть разрабатывать и применять инновационные экологически безопасные технологии. Также проводятся различные программы, чтобы сократить количество выхлопных газов и выбросов.

Эксперты утверждают, чтобы наладить состояние окружающей среды, необходимо изменить фундамент экономики, вместо угля, нефти и газа найти альтернативные источники энергии, особенно возобновляемые.



## **Общий вывод об особенностях географического положения страны.**

Географическое положение (Омывается Тихим и Атлантическим океанами, расположена в зоне умеренного, субтропического климатических поясов), соседи достаточно миролюбивые (Канада - развитая страна, второй язык английский, Мексика - богата природными ресурсами).

Удаленность от Европы, как одного из центров мировой экономики, на западе расположены достаточно высокие горы Кордильеры.