




Опрос домашнего задания

1. *«Революции сверху».*
 2. *Реформы в Германии, Австро-Венгрии, Франции, Великобритании и США.*
- § 18 - 19
 - Вопр. 1 – 4 устно (стр. 203)

§ 20. Колониальная политика европейских государств и США

План:

1. *Колониализм.*
2. *Британская колониальная система.*
3. *Франция и США.*



Ключевой вопрос урока:


Для чего развитым европейским странам были необходимы колонии?



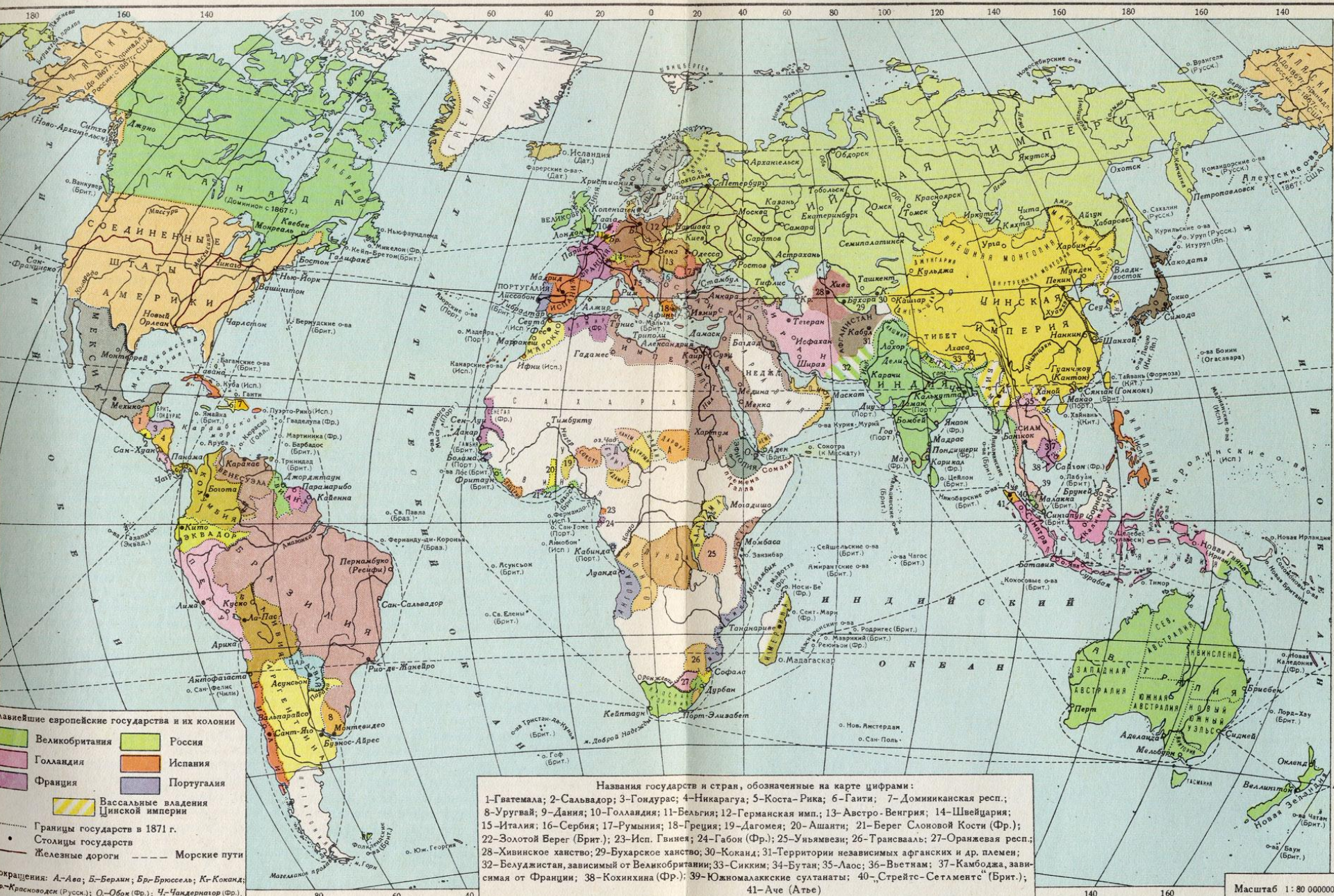
I. Колониализм

XIX век - окончательное оформление
мировой *колониальной системы*

- ✓ **Колониализм** – система господства группы промышленно развитых стран (*метрополий*) над остальным миром в XVI – XX вв.
- ✓ **Причины завоеваний:** природные и человеческие ресурсы, торговые пути, рынки сбыта продукции.



КАРТА МИРА В НАЧАЛЕ 70-х ГОДОВ XIX В.



Самые великие европейские государства и их колонии

- Великобритания
- Франция
- Голландия
- Испания
- Португалия
- Вассальные владения Цинской империи

Границы государств в 1871 г.
 Столицы государств
 Железные дороги
 Морские пути

Обозначения: А - Ава; Б - Берлин; Бр - Брюссель; К - Коканд; Кр - Красноярск (Русск.); О - Обок (Фр.); Ч - Чаньдатор (Фр.).

- Названия государств и стран, обозначенные на карте цифрами:
- 1-Гватемала; 2-Сальвадор; 3-Гондурас; 4-Никарагуа; 5-Коста-Рика; 6-Гаити; 7-Доминиканская респ.;
 - 8-Уругвай; 9-Дания; 10-Голландия; 11-Вельгия; 12-Германская имп.; 13-Австро-Венгрия; 14-Швейцария;
 - 15-Италия; 16-Сербия; 17-Румыния; 18-Греция; 19-Дагомея; 20-Ашанти; 21-Берег Слоновой Кости (Фр.);
 - 22-Золотой Берег (Брит.); 23-Исп. Гвинея; 24-Габон (Фр.); 25-Уньявези; 26-Трансвааль; 27-Оранжевая респ.;
 - 28-Хивинское ханство; 29-Бухарское ханство; 30-Коканд; 31-Территории независимых афганских и др. племен;
 - 32-Белуджистан, зависимый от Великобритании; 33-Сикким; 34-Бутан; 35-Лаос; 36-Вьетнам; 37-Камбоджа, зависящая от Франции;
 - 38-Кохинхина (Фр.); 39-Южномалаккские султанаты; 40-Стрейтс-Сетлементс (Брит.);
 - 41-Аче (Атье)

Масштаб 1:80 000000

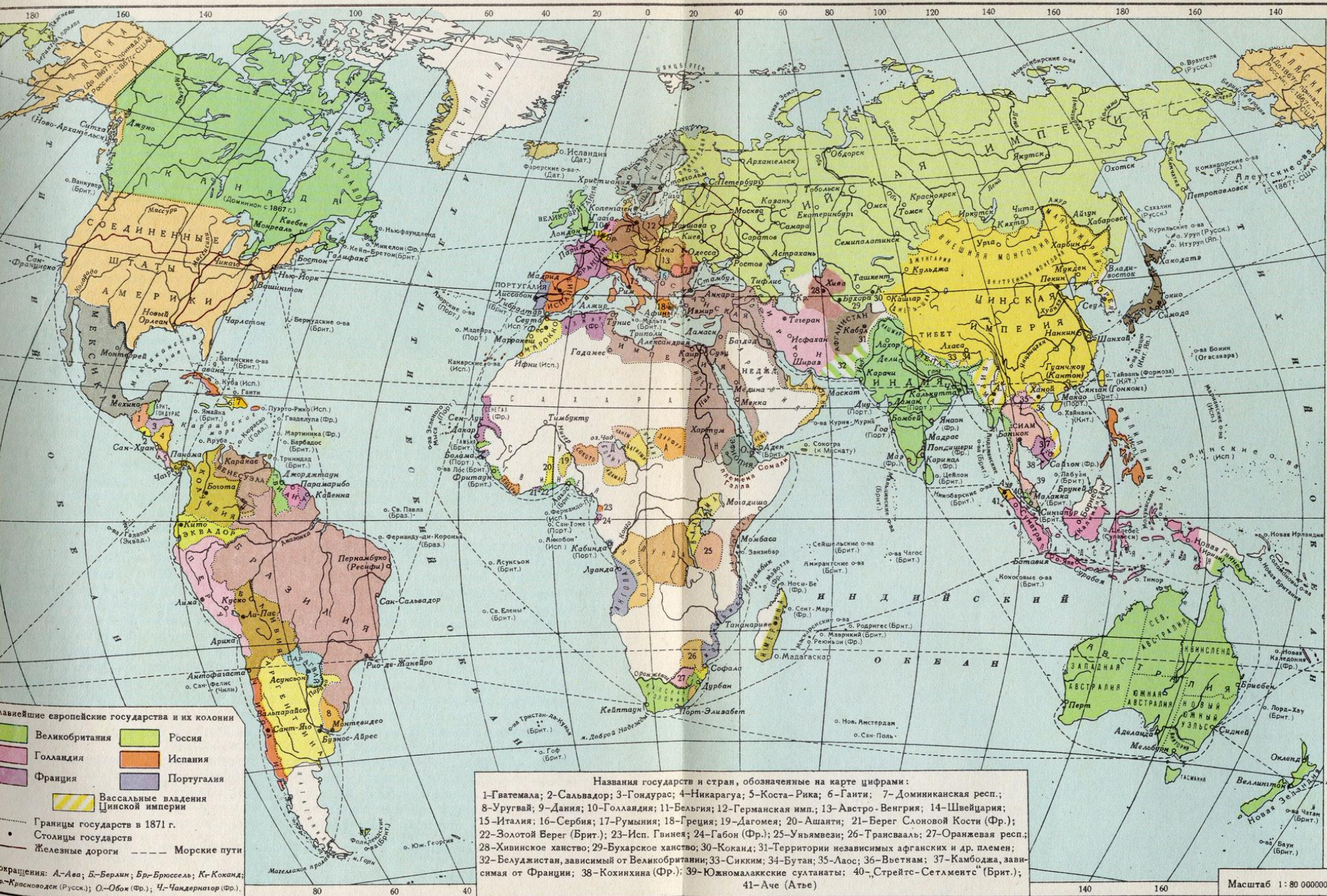
2. Британская колониальная система

Карта:
второй форзац
учебника

- ✓ Крупнейшая колониальная держава.
- ✓ «Блестящая изоляция» - внешняя политика Британии в. п. XIX в., отказ от заключения длительных международных союзов.
- ✓ 1837 – 1901 гг. – королева **Виктория**.



КАРТА МИРА В НАЧАЛЕ 70-х ГОДОВ XIX В.



Самые крупные европейские государства и их колонии

- Великобритания
- Франция
- Голландия
- Испания
- Португалия
- Вассальные владения Цинской империи

Границы государств в 1871 г.
 Железные дороги
 Морские пути

Сокращения: А - Ава; Б - Берлин; Бр - Брюссель; К - Коканд; Кр - Красноярск (Русск.); О - Обок (Фр.); Ч - Чаньдатор (Фр.).

Названия государств и стран, обозначенные на карте цифрами:

- 1-Гватемала; 2-Сальвадор; 3-Гондурас; 4-Никарагуа; 5-Коста-Рика; 6-Гаити; 7-Доминиканская респ.;
- 8-Уругвай; 9-Дания; 10-Голландия; 11-Вельгия; 12-Германская имп.; 13-Австро-Венгрия; 14-Швейцария;
- 15-Италия; 16-Сербия; 17-Румыния; 18-Греция; 19-Дагомея; 20-Ашанти; 21-Берег Слоновой Кости (Фр.);
- 22-Золотой Берег (Брит.); 23-Исп. Гвинея; 24-Габон (Фр.); 25-Уньявези; 26-Трансвааль; 27-Оранжевая респ.;
- 28-Хивинское ханство; 29-Бухарское ханство; 30-Коканд; 31-Территории независимых афганских и др. племен;
- 32-Белуджистан, зависимый от Великобритании; 33-Сикким; 34-Бутан; 35-Лаос; 36-Вьетнам; 37-Камбоджа, зависящая от Франции;
- 38-Кохинхина (Фр.); 39-Южноалякские султанаты; 40-Стрейтс-Сетлементс (Брит.); 41-Аче (Атье)

Масштаб 1:80 000000

Колонии Британии

Индия («жемчужина»
империи)

Малайский п-ов и
Сингапур

Канада


Австралия и Новая
Зеландия

Египет

Капская колония
(Южная Африка)

Нигерия

Сев. и Юж. Родезия



3. Франция и США

- ✓ Война в Алжире.
- ✓ Усиление военно-морского флота Франции.
- ✓ США на Дальнем Востоке.
- ✓ 1854 г. - ...





*Мэттью
Кэлбрейт Перри*



Ключевой вопрос урока:

Для чего развитым европейским странам были необходимы колонии?



Колонии – источник природных и человеческих ресурсов, торговые пути, рынки сбыта продукции, символ могущества

Домашнее задание

- § 20
- Вопр. 1 – 4 *устно (стр. 213)*

