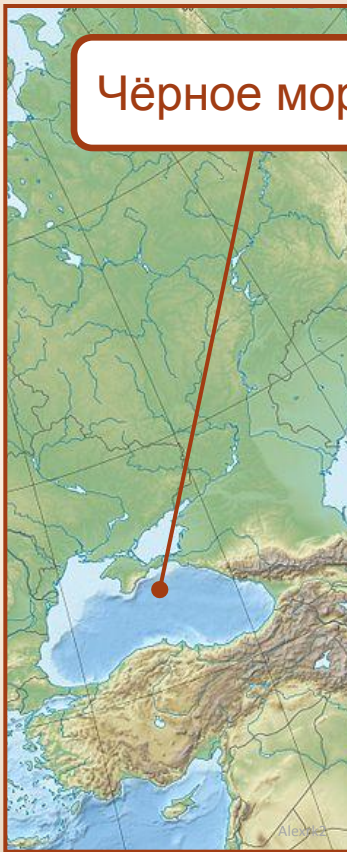


Белое море



Балтийское море



Чёрное море



Каспийское море






Карпаты



Кавказский хребет




Урал







В Сибири и на севере Восточной Европы формировались общества собирателей, охотников и рыболовов.



В лесной полосе вся
жизнедеятельность людей
была связана с лесом.



Подсечно-огневое земледелие — одна из примитивных древних систем земледелия лесной зоны, основанная на выжигании леса и посадке на этом месте культурных растений.





Благотворное влияние на жизнь людей оказывали реки. Они служили средством сообщения между племенами, снабжали людей рыбой для еды и для обмена.

Путь «из варяг в греки»

Путь «из варяг в греки» шёл с севера на юг, из Балтийского моря по реке Неве в Ладожское озеро, далее по реке Волхов в озеро Ильмень, из него по реке Ловать, затем мелкими речками и волоком к верховьям Днепра, и уже по Днепру к Чёрному морю.




Путь «из варяг в персы»

Другой международный речной путь «из варяг в персы» шёл на юго-восток по притокам верхней Волги и далее по этой реке в земли волжских болгар и через Хазарское царство в Каспийское море.



Балтийское море

Чёрное море



Племена лесостепной и лесной зон Восточной Европы

Славянские

Финно-угорские

Балтские

Конец VI в.

В конце **IV в.** готский племенной союз был разбит тюркоязычными племенами гуннов, пришедшими из Центральной Азии.



После гибели в середине V в. гуннской державы народы, входившие в неё, начали выступать как самостоятельные политические объединения. Упоминания о них появились в «Повести временных лет» и в византийских источниках.



VI в.

В VI в. в южнорусских степях создают своё государство авары Аварский каганат, объединив кочевавшие там племена. Они занимались кочевым скотоводством.

Авары создают государство



В первой половине VII в. Аварский каганат потерпел поражение от Византии, а в конце VIII в. был окончательно разгромлен армией короля франков Карла Великого.

VI в.

В VI в. складывается Тюркский каганат, который занимал территорию от Монголии до Волги. В VII в. в результате междоусобицы он распался на Западный и Восточный.

Тюркский каганат






Река Днепр

На правобережье среднего течения Днепра жили **поляне**. На берегах Сожа — **радимичи**; на Оке — **вятичи**. К северу и западу от полян обитали **древляне**.






В Прикарпатье жили белые **хорваты**;
в бассейне рек Сулы, Десны —
северяне. В районе озера Ильмень
находились Ильменские **словене**.
В верховьях Волги, Двины, Днепра —
кривичи.




На севере Восточной Европы
и за Уралом формировались финно-
угорские племена: весь, чудь, меря,
мурома, печора. Основным их занятием
были **скотоводство** и **охота**.



VII в.

В VII в. создают своё государство хазары. **Хазарский каганат** включал в себя Северный Кавказ, Восточный Крым, степи между Волгой и Доном. Столицей был город Итиль, который располагался в устье Волги.

Хазарский каганат



Население государства занималось скотоводством и земледелием. Изначально хазары исповедовали язычество, в VIII–IX вв. они обратились в иудаизм.



Кочевники постоянно нападали на каганат, а в X в. он был сокрушён своим главным соперником — **Древнерусским государством.**

VII в.

В VII в. часть тюрков-булгар переместилась на Балканы из приазовских степей и, слившись с живущими на Дунае славянами, образовала первое **Болгарское царство**.

Волжская Булгария со столицей
в городе Булгар надолго стала
ближайшим соседом жителей
Восточно-Европейской равнины.





Основным занятием волжских булгар было пашенное земледелие. В 922 г. официальной религией стал ислам, что способствовало приобщению государства к богатейшей культуре мусульманского мира.





